



Presidenza del Consiglio dei Ministri

Commissario straordinario del Governo per l'intervento
"Invaso di Campolattaro"

(DPCM 9 maggio 2022, ai sensi del decreto-legge n. 32/2019, art. 4, co. 1, convertito con modificazioni dalla legge n. 55/2019)

REGIONE CAMPANIA

UTILIZZO IDROPOTABILE DELLE ACQUE DELL'INVASO DI CAMPOLATTARO E POTENZIAMENTO DELL'ALIMENTAZIONE POTABILE PER L'AREA BENEVENTANA

LOTTO 2

Il Responsabile dei procedimenti espropriativi

Ing. Gianluca Basile

	Dicembre 2024	AGGIORNAMENTO N° 1	---	---	---
Revisione	Data	Descrizione	Redatto	Controllato	Approvato
TITOLO : PIANO PARTICELLARE RELAZIONE DESCRITTIVA			Visto si Approva Il Commissario Straordinario Prof. Attilio Toscano 		
Allegato			Revisione: 	Scala:	

RELAZIONE DESCRITTIVA

Aggiornamento piani particellari di esproprio Lotti 1 e 2

Con decreto del Presidente del Consiglio dei ministri del 9 maggio 2022 il prof. Attilio Toscano e' stato nominato Commissario straordinario, ai sensi dell'art. 4 del predetto decreto-legge n. 32 del 2019, per l'espletamento delle attività di programmazione, progettazione, approvazione dei progetti, affidamento ed esecuzione dei lavori per la realizzazione delle opere infrastrutturali di derivazione dell'Invaso di Campolattaro e di diramazione ad uso potabile e irriguo, CUP B87B20098990009, intervento infrastrutturale inserito nell'elenco previsto all'Allegato IV, relativo alle "opere pubbliche di particolare complessità o di rilevante impatto", di cui all'art. 44 del decreto-legge 31 maggio 2021, n. 77, convertito dalla legge 29 luglio 2021, n. 108;

Con decreto n. 1 del Commissario Straordinario dell'8 novembre 2022 e' stato nominato il sottoscritto ing. Basile a Sub-commissario per la realizzazione dell'intervento in oggetto.

La convenzione di avvalimento, sottoscritta dal Commissario straordinario e dal Direttore generale della Giunta Regionale della Campania – Ufficio Speciale Grandi Opere in data 24/27 febbraio 2023, che disciplina sotto il profilo procedurale, amministrativo e finanziario le modalità di attuazione e di gestione del supporto delle strutture tecniche della Regione Campania al Commissario straordinario ha delegato, tra l'altro alla Regione Campania il ruolo di Stazione Appaltante.

In data 07/04/2023 vi e' stata la positiva conclusione della Conferenza dei servizi che, in base alle norme vigenti, ha approvato il progetto di fattibilità tecnico-economica, ha attestato la pubblica utilità ed urgenza delle opere da realizzare e ha apposto i relativi vincoli preordinati all'esproprio delle aree interessate dall'intervento e che tale positiva conclusione è stata confermata con decreto n. 235 del 11/04/2023 della Giunta Regionale della Campania – Ufficio Speciale Grandi Opere, e dal Consiglio Superiore dei Lavori Pubblici.

Con decreto n. 11 il Commissario Straordinario del 16/6/2023, d'intesa con il Presidente della Regione Campania, prende atto della positiva conclusione dell'iter procedimentale previsto dall'art.44 del DL 77/2021 concluso con DD n.235 dell'11/04/2023 della Stazione Appaltante, Regione Campania, ed approva in linea tecnica ed economica i progetti di fattibilità tecnico-economica dei tre Lotti compresi i piani particellari di esproprio suddivisi per i 3 Lotti.

Il Commissario Straordinario ai sensi dell'art. 4 della L.32/2019 e s.m.i. e del D.P.R. n. 327/2001 e s.m.i. e' l'Autorità competente all'emanazione degli atti del procedimento espropriativo e con il decreto organizzativo n.12 del 20/05/2024 individua la Regione Campania quale beneficiario finale delle espropriazioni e ha nominato il sottoscritto sub-commissario responsabile dei procedimenti espropriativi ai sensi dell'art.6 del D.P.R. 327/2001 e s.m. i..

Per la realizzazione degli interventi, la Regione Campania ha sottoscritto, per i lotti 1 e 2, accordi quadro per un appalto misto di lavori e servizi di ingegneria e architettura con il Consorzio Campolattaro Società Consortile a Responsabilità limitata che prevedono a carico degli aggiudicatari l'espletamento dei servizi espropriativi.

In data 28/02/2024 il RUP dei lavori ing. Mariano Serra ha dato avvio ai servizi espropriativi. A partire dal mese di settembre c.a., a seguito dell'emissione dei decreti Commissariali n.15 e n. 16 del 30/07/2024 di immissione in possesso su parte dei suoli di cui al piano particellare del PFTE (progetto approvato dalla Conferenza dei Servizi decisoria di cui sopra) dei Lotti 1 e 2, e' stato possibile entrare nel materiale possesso di una prima parte dei suoli su cui e' prevista la realizzazione delle opere di progetto ed e' stato possibile effettuare rilievi topografici di dettaglio con connessa georeferenziazione delle opere di progetto sulle particelle catastali interessate dai lavori.

L'Impresa esecutrice ha attualmente in consegna una superficie di 179117 mq distribuita su 125 particelle catastali per il lotto 1 ed una superficie di 38352 mq distribuita su n.118 particelle catastali per il lotto 2 e su queste particelle sono stati avviati e sono in corso le attività di monitoraggio ambientale e i lavori di bonifica da ordigni bellici.

L'occupazione e' avvenuta in base ai piani particellari di esproprio facenti parte del PFTE che sono stati redatti su mappe catastali che per loro natura non sono georeferenziate.

In effetti, la proiezione del tracciato delle tubazioni e delle altre opere da realizzare sulle planimetrie catastali e' stata effettuata su capisaldi non georeferenziate per cui, a seguito dei rilievi topografici effettuati con l'effettiva immissione in possesso sui suoli, sono state rilevate alcune difformità della posizione prevista in progetto delle tubazioni rispetto alla posizione riportata sul piano particellare di cui al PFTE.

Su tale base la Campolattaro Scarl, che e' anche affidataria dei servizi espropriativi, ha richiesto, con nota pec prot. C179/U/293/2024 del 01/10/2024, un aggiornamento dei due piani particellari di cui ai Lotti 1 e 2 evidenziando, per ciascun lotto:

- le nuove particelle catastali con la relativa superficie da espropriare e/o occupare e/o asservire non previste nel piano di cui al PFTE;
- le nuove aree da espropriare e/o occupare e/o asservire di particelle già riportate nel piano di cui al PFTE ma per le quali è necessario, a seguito della georeferenziazione, di ampliare l'area di occupazione;

Tale aggiornamento è da effettuarsi a parità di tracciato plano-altimetrico dei percorsi delle tubazioni e comporta la necessità di espropriare e/o asservire e/o occupare aree limitrofe a quelle riportate nel vigente piano particellare di esproprio. Non sono modificati i comuni dove si interviene né sono interessate aree sottoposte a particolari vincoli o con destinazione urbanistica diversa da quella di cui alle limitrofe particelle di cui al vigente piano particellare.

L'aggiornamento dei piani particellari dei Lotti 1 e 2 in allegato riporta le stesse indennità unitarie dei piani particellari di cui ai PFTE e non essendo alcuna variazione di tracciato rispetto al PFTE, non costituisce modifica sostanziale del progetto e, pertanto, fa salvi i pareri, nulla osta e autorizzazioni intervenuti ai fini della localizzazione dell'opera, della conformità urbanistica e paesaggistica dell'intervento, della risoluzione delle interferenze e delle relative opere mitigatrici e compensative, e non richiedono una nuova apposizione di vincolo preordinato all'esproprio secondo quanto previsto ai sensi dell'art. 12 comma 2 e art. 16 comma 14 del DPR 327/2001 e s.m.i..

Per tali aggiornamenti vige, in ogni caso, l'art. 4 comma della L.32/2019 che consente al Commissario Straordinario "per le occupazioni di urgenza e per le espropriazioni delle aree occorrenti per l'esecuzione degli interventi, i Commissari Straordinari, con proprio decreto, provvedono alla redazione dello stato di consistenza e del verbale di immissione in possesso dei suoli anche con la sola presenza di due rappresentanti della regione o degli enti territoriali interessati, prescindendo da ogni altro adempimento".

Sono allegati alla presente relazione per farne parte integrante e sostanziale:

- il piano particellare descrittivo aggiornato del lotto 1 – n. 2 tav.
- i piani particellari grafici aggiornati del lotto 1 – n. 5 tav
- il piano particellare descrittivo aggiornato del lotto 2 – n. 15 tav
- i piani particellari grafici aggiornati del lotto – n. 32 tav.

Per garantire la partecipazione degli interessati, che sono più di 50, alle procedure espropriative di cui al presente aggiornamento, l'Azienda appaltatrice degli accordi quadro dei Lotti 1 e 2, nell'ambito dei servizi espropriativi, si occuperà ai sensi dell'art. 16 comma 5 del DPR 327/2001 e s.m.i., di comunicare l'avvio del procedimento di aggiornamento dei piani particellari mediante avviso all'albo pretorio dei Comuni nel cui territorio ricadono gli immobili oggetto di esproprio/occupazione/asservimento nonché su un quotidiano a diffusione nazionale ed un quotidiano a diffusione locale.

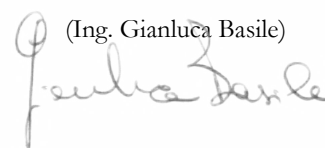
L'avviso sarà pubblicato anche sul sito della Regione Campania.

Dopo l'esame di eventuali osservazioni pervenute a seguito degli avvisi il Commissario Straordinario, in qualità di Autorità Espropriante potrà emettere apposito decreto di approvazione dei piani particellari aggiornati del Lotto 1 e 2.

Benevento, Dicembre 2024

Il Sub-Commissario Straordinario e

Rup delle procedure espropriative

(Ing. Gianluca Basile)




Presidenza del Consiglio dei Ministri
Commissario straordinario del Governo per l'intervento
"Invaso di Campolattaro"

(DPCM 9 maggio 2022, ai sensi del decreto-legge n. 32/2019, art. 4, co. 1, convertito con modificazioni dalla legge n. 55/2019)

REGIONE CAMPANIA

UTILIZZO IDROPOTABILE DELLE ACQUE
DELL'INVASO DI CAMPOLATTARO E
POTENZIAMENTO DELL'ALIMENTAZIONE
POTABILE PER L'AREA BENEVENTANA

LOTTO 2



Il Responsabile dei procedimenti espropriativi
Ing. Gianluca Basile

0	Dicembre 2024	AGGIORNAMENTO N° 1	---	---	---
Revisione	Data	Descrizione	Redatto	Controllato	Approvato
TITOLO : PIANO PARTICELLARE DESCRITTIVO COMUNE DI CAMPOLATTARO			Visto si Approva Il Commissario Straordinario Prof. Attilio Toscano 		
Allegato AGGIORNAMENTO DOC.PP.1			Revisione: 0	Scala:	

Regione Campania
UTILIZZO IDROPOTABILE DELLE ACQUE DELL'INVASO DI CAMPOLATTARO E POTENZIAMENTO DELL'ALIMENTAZIONE POTABILE PER L'AREA BENEVENTANA
- AGGIORNAMENTO -
LOTTO 2

COMUNE DI CAMPOLATTARO (BN)

ELENCO DELLE PARTICELLE CON OCCUPAZIONI

N. D'ORDINE	N. PIANO	DITTA PROPRIETARIA	Dati catastali degli immobili interessati censiti nel N.C.T.									Zone da occupare Piano Particellare di esproprio aggiornato			INDENNITTA' TOTALE AGGIORNATA DI CUI AL PIANO PARTICELLARE D'ESPROPRIO				note			
			Foglio	Mappale	Qualità	Superficie			Reddito		Coltura in atto	Superficie da asservire	Superficie da espropriare	Superficie da occupare temporaneamente	Valore venale €/mq	Indennità per terreni agricoli						
						Ha	a	ca	Domin.	Agrario						indennità per esproprio	Indennità per servitù	Inden. per occupaz. Tempar.				
B	C		D	E	F	G			H	I	L	M	N	O	P	Q	R	S	T			
PG/2025/0047288	1	IADANZA NICOLA n.a. CAMPOLATTARO (BN) il 29/02/1944 c.f. DNZNCL44B29B541W - PROPRIETA' per 1/2 IADANZA GIOCONDA MARIA n.a. CAMPOLATTARO (BN) il 29/02/1944 c.f. DNZGND44B69B541A - PROPRIETA' per 1/2	8	618	seminativo	00	00	90	0,19	0,35	seminativo	11	0	120	1,90	€	-	€	10,45	€	57,00	P2
			8	646	SEMINATIVO	00	04	30	0,89	1,67	SEMINATIVO	31	0	116	1,90	€	-	€	29,45	€	55,10	P2
			16	198	SEMINATIVO	00	01	40	0,43	0,58	SEMINATIVO	50	0	65	1,90	€	-	€	47,50	€	30,88	P2
Regione Campania Data: 30/01/2025 09:35:11, 	2	IADANZA GIUSEPPE n.a. CAMPOLATTARO (BN) il 03/09/1947 c.f. DNZGPP47P03B541H - PROPRIETA' per 1000/1000	8	745	SEMINATIVO	00	02	50	0,52	0,97	SEMINATIVO	25	0	94	1,90	€	-	€	23,75	€	44,65	P2
			14	422	SEMINATIVO	00	31	20	9,67	12,89	SEMINATIVO	130	0	305	1,90	€	-	€	123,50	€	144,88	P2
			16	6	SEMINATIVO	00	02	20	0,68	0,91	SEMINATIVO	0	0	12	1,90	€	-	€	-	€	5,70	P2
			16	13	SEMINATIVO	00	14	80	4,59	6,11	SEMINATIVO	24	0	231	1,90	€	-	€	22,80	€	109,73	P2
	3	IADANZA NICOLA n.a. CAMPOLATTARO (BN) il 29/02/1944 c.f. DNZNCL44B29B541W - PROPRIETA' per 1000/1000	8	334	SEMINATIVO	00	01	40	0,29	0,54	SEMINATIVO	97	0	67	1,90	€	-	€	92,15	€	31,83	P2
			8	342	SEMINATIVO	00	07	40	1,53	2,87	SEMINATIVO	64	0	223	1,90	€	-	€	60,80	€	105,93	P2
			8	343	SEMINATIVO	00	04	00	0,83	1,55	SEMINATIVO	28	0	105	1,90	€	-	€	26,60	€	49,88	P2
			8	517	SEMINATIVO	00	03	90	0,81	1,51	SEMINATIVO	35	0	112	1,90	€	-	€	33,25	€	53,20	P2
			8	546	SEMINATIVO	00	04	50	0,93	1,74	SEMINATIVO	30	0	116	1,90	€	-	€	28,50	€	55,10	P2
			8	750	SEMINATIVO	00	04	20	0,87	1,63	SEMINATIVO	31	0	114	1,90	€	-	€	29,45	€	54,15	P2
			8	751	SEMINATIVO	00	04	30	0,89	1,67	SEMINATIVO	27	0	105	1,90	€	-	€	25,65	€	49,88	P2
			8	789	SEMINATIVO	00	05	20	1,07	2,01	SEMINATIVO	32	0	140	1,90	€	-	€	30,40	€	66,50	P2
			16	12	SEMINATIVO	00	03	40	1,05	1,40	SEMINATIVO	53	0	101	1,90	€	-	€	50,35	€	47,98	P2

LEGENDA	PARTICELLE GIÀ PRESENTI NEL PFTE - P1 -	PARTICELLE GIÀ PRESENTI NEL PFTE CON INTEGRAZIONI - P2 -	NUOVE PARTICELLE NON PRESENTI NEL PFTE - P3 -
---------	--	---	--

Regione Campania
Data: 30/07/2025 09:35:11, PG/2025/0047238



Regione Campania
UTILIZZO IDROPOTABILE DELLE ACQUE DELL'INVASO DI CAMPOLATTARO E POTENZIAMENTO DELL'ALIMENTAZIONE POTABILE PER L'AREA BENEVENTANA
- AGGIORNAMENTO -
LOTTO 2

COMUNE DI CAMPOLATTARO (BN)

ELENCO DELLE PARTICELLE CON OCCUPAZIONI

N. D'ORDINE	N. PIANO	DITTA PROPRIETARIA	Dati catastali degli immobili interessati censiti nel N.C.T.								Zone da occupare Piano Particellare di esproprio aggiornato			INDENNITTA' TOTALE AGGIORNATA DI CUI AL PIANO PARTICELLARE D'ESPROPRIO				note	
			Foglio	Mappale	Qualità	Superficie			Reddito		Coltura in atto	Superficie da asservire	Superficie da espropriare	Superficie da occupare temporaneamente	Valore venale €/mq	Indennità per terreni agricoli			
						Ha	a	ca	Domin.	Agrario						indennità per esproprio	Indennità per servitù		Inden. per occupaz. Temp.
1	B	C	D	E	F	G			H	I	L	M	N	O	P	Q	R	S	T
4		MANCINI NICOLINA n.a. CAMPOLATTARO (BN) il 03/12/1933 c.f. MNCNLN33T43B541P - USUFRUTTUARIO PARZIALE PER per 1000/1000	16	8	SEMINATIVO	00	08	20	0,00	0,01	SEMINATIVO	57	0	109	1,90	€ -	€ 54,15	€ 51,78	P1
		FOCARETA MARIA n.a. PONTELANDOLFO (BN) il 26/04/1960 c.f. FCRMRA60D66G848E - PROPRIETA' per 1000/1000	16	11	SEMINATIVO	00	05	70	1,77	2,36	SEMINATIVO	62	0	127	1,90	€ -	€ 58,90	€ 60,33	P2
5		D'AURIA MARIAGRAZIA n.a. BENEVENTO (BN) il 24/10/1981 c.f. DRAMGR81R64A783O - PROPRIETA' per 50/100 D'AURIA IMMACOLATA n.a. BENEVENTO (BN) il 30/04/1979 c.f. DRAMCL79D70A783W - PROPRIETA' per 50/100	16	183	SEMINATIVO	00	23	90	7,41	9,87	SEMINATIVO	0	0	115	1,90	€ -	€ -	€ 54,63	P2

LEGENDA	PARTICELLE GIA' PRESENTI NEL PFTE - P1 -	PARTICELLE GIA' PRESENTI NEL PFTE CON INTEGRAZIONI - P2 -	NUOVE PARTICELLE NON PRESENTI NEL PFTE - P3 -
---------	---	--	--



<



Regione Campania
Data: 30/01/2025 09:35:11, PG/2025/0047238


Regione Campania
UTILIZZO IDROPOTABILE DELLE ACQUE DELL'INVASO DI CAMPOLATTARO E POTENZIAMENTO DELL'ALIMENTAZIONE POTABILE PER L'AREA BENEVENTANA
- AGGIORNAMENTO -
LOTTO 2

COMUNE DI CAMPOLATTARO (BN)

ELENCO DELLE PARTICELLE CON OCCUPAZIONI

N. D'ORDINE	N. PIANO	DITTA PROPRIETARIA	Dati catastali degli immobili interessati censiti nel N.C.T.								Zone da occupare Piano Particellare di esproprio aggiornato			INDENNITTA' TOTALE AGGIORNATA DI CUI AL PIANO PARTICELLARE D'ESPROPRIO				note				
			Foglio	Mappale	Qualità	Superficie			Reddito		Coltura in atto	Superficie da asservire	Superficie da espropriare	Superficie da occupare temporaneamente	Valore venale €/mq	Indennità per terreni agricoli						
						Ha	a	ca	Domin.	Agrario						indennità per esproprio	Indennità per servitù		Inden. per occupaz. Temp.			
	B	C	D	E	F	G			H	I	L	M	N	O	P	Q	R	S	T			
Regione Campania Data: 30/01/2025 09:35:11, PG/2025/0047238		06/08/1965 c.f. NRDML65M06B541Z - PROPRIETA' per 7/24 NARDONE LIDIA PINA n.a. CAMPOLATTARO (BN) il 05/01/1963 c.f. NRDLPN63A45B541V - PROPRIETA' per 1/24 NARDONE CONCETTA n.a. CAMPOLATTARO (BN) il 07/09/1915 c.f. NRDCCT15P47B541N - PROPRIETA' per 3/24 NARDONE ANGIOLINA n.a. CAMPOLATTARO (BN) il 12/05/1968 c.f. NRDNLN68E52B541E - PROPRIETA' per 1/24 NARDONE ANGELO MARIA n.a. CAMPOLATTARO (BN) il 07/04/1927 c.f. NRDNLN68E52B541X - PROPRIETA' per 3/24 CASSETTA LETIZIA n.a. SANTA CROCE DEL SANNIO (BN) il 24/05/1934 c.f. CSSLTZ34E64I179A - PROPRIETA' per 3/24	16	5	SEMINATIVO	00	02	30	0,71	0,95	SEMINATIVO	0	0	13	1,90	€	-	€	-	€	6,18	P2
	10	GUERRERA ADDOLORATA n.a. CAMPOLATTARO (BN) il 03/02/1954 c.f. GRRDLR54B43B541G - PROPRIETA' per 1/1	8	338	SEMINATIVO	00	02	70	0,00	0,21	SEMINATIVO	27	0	98	1,90	€	-	€	25,65	€	46,55	P2
	8		339	SEMINATIVO	00	05	40	1,12	2,09	SEMINATIVO	50	0	174	1,90	€	-	€	47,50	€	82,65	P2	
	8		767	SEMINATIVO	00	05	60	0,00	1,35	SEMINATIVO	52	0	182	1,90	€	-	€	49,40	€	86,45	P2	

Regione Campania
Data: 30/01/2025 09:35:11, PG/2025/0047238



Regione Campania

UTILIZZO IDROPOTABILE DELLE ACQUE DELL'INVASO DI CAMPOLATTARO E POTENZIAMENTO DELL'ALIMENTAZIONE POTABILE PER L'AREA BENEVENTANA

- AGGIORNAMENTO -

LOTTO 2

COMUNE DI CAMPOLATTARO (BN)

ELENCO DELLE PARTICELLE CON OCCUPAZIONI

</

Regione Campania
Data: 30/01/2025 09:35:11, PG/2025/0047238



Regione Campania
UTILIZZO IDROPOTABILE DELLE ACQUE DELL'INVASO DI CAMPOLATTARO E POTENZIAMENTO DELL'ALIMENTAZIONE POTABILE PER L'AREA BENEVENTANA
- AGGIORNAMENTO -
LOTTO 2

COMUNE DI CAMPOLATTARO (BN)

ELENCO DELLE PARTICELLE CON OCCUPAZIONI

N. D'ORDINE	N. PIANO	DITTA PROPRIETARIA	Dati catastali degli immobili interessati censiti nel N.C.T.								Zone da occupare Piano Particellare di esproprio aggiornato			INDENNITTA' TOTALE AGGIORNATA DI CUI AL PIANO PARTICELLARE D'ESPROPRIO				note	
			Foglio	Mappale	Qualità	Superficie			Reddito		Coltura in atto	Superficie da asservire	Superficie da espropriare	Superficie da occupare temporaneamente	Valore venale €/mq	Indennità per terreni agricoli			
						Ha	a	ca	Domin.	Agrario						Indennità per esproprio	Indennità per servitù		Inden. per occupaz. Temp.
025/0047288	B	C	D	E	F	G			H	I	L	M	N	O	P	Q	R	S	T
			14	462	ULIVETO	00	11	70	0,00	0,29	ULIVETO	69	0	130	4,50	€ -	€ 155,25	€ 146,25	P2
			16	230	SEMINATIVO	00	43	15	13,37	17,83	SEMINATIVO	0	0	56	1,90	€ -	€ -	€ 26,60	P2

LEGENDA	PARTICELLE GIA' PRESENTI NEL PFTE - P1 -	PARTICELLE GIA' PRESENTI NEL PFTE CON INTEGRAZIONI - P2 -	NUOVE PARTICELLE NON PRESENTI NEL PFTE - P3 -
---------	---	--	--



Regione Campania
Data: 30/01/2025 09:35:11, PG/2025/0047238

Regione Campania
Data: 30/07/2025 09:35:11 PG/2025/0047238



Regione Campania
UTILIZZO IDROPOTABILE DELLE ACQUE DELL'INVASO DI CAMPOLATTARO E POTENZIAMENTO DELL'ALIMENTAZIONE POTABILE PER L'AREA BENEVENTANA
- AGGIORNAMENTO -
LOTTO 2

COMUNE DI CAMPOLATTARO (BN)

ELENCO DELLE PARTICELLE CON OCCUPAZIONI

N. D'ORDINE	N. PIANO	DITTA PROPRIETARIA	Dati catastali degli immobili interessati censiti nel N.C.T.								Zone da occupare Piano Particellare di esproprio aggiornato			INDENNITTA' TOTALE AGGIORNATA DI CUI AL PIANO PARTICELLARE D'ESPROPRIO				note	
			Foglio	Mappale	Qualità	Superficie			Reddito		Coltura in atto	Superficie da asservire	Superficie da espropriare	Superficie da occupare temporaneamente	Valore venale €/mq	Indennità per terreni agricoli			
						Ha	a	ca	Domin.	Agrario						indennità per esproprio	Indennità per servitù		Inden. per occupaz. Temp.
B	C		D	E	F	G			H	I	L	M	N	O	P	Q	R	S	T
17		IADANZA GIOVANNI n.a. CAMPOLATTARO (BN) il 27/09/1952 c.f. DNZGNN52P27B541H - PROPRIETA' per 1000/1000	14	56	SEMINATIVO	00	31	10	9,64	12,85	SEMINATIVO	169	0	313	1,90	€ -	€ 160,55	€ 148,68	P2
18		IANNICELLI ROCCO n.a. PONTELANDOLFO (BN) il 31/05/1951 c.f. NNCRC51E31G848G - PROPRIETA' per 1/2 IANNICELLI GERARDA n.a. PONTELANDOLFO (BN) il 19/07/1954 c.f. NNCGRD54L59G848U - PROPRIETA' per 1/2	14	55	SEMINATIVO	00	30	20	9,36	12,48	SEMINATIVO	20	0	142	1,90	€ -	€ 19,00	€ 67,45	P1
19		MANCINI GIOCONDA n.a. CAMPOLATTARO (BN) il 29/09/1931 c.f. MNCGND31P69B541R - PROPRIETA' per 1000/1000	14	963	SEMINATIVO	00	31	90	9,88	13,18	SEMINATIVO	94	0	257	1,90	€ -	€ 89,30	€ 122,08	P2

LEGENDA	PARTICELLE GIA' PRESENTI NEL PFTE - P1 -	PARTICELLE GIA' PRESENTI NEL PFTE CON INTEGRAZIONI - P2 -	NUOVE PARTICELLE NON PRESENTI NEL PFTE - P3 -
---------	---	--	--

Regione Campania
UTILIZZO IDROPOTABILE DELLE ACQUE DELL'INVASO DI CAMPOLATTARO E POTENZIAMENTO DELL'ALIMENTAZIONE POTABILE PER L'AREA BENEVENTANA
- AGGIORNAMENTO -
LOTTO 2

COMUNE DI CAMPOLATTARO (BN)

ELENCO DELLE PARTICELLE CON OCCUPAZIONI

N. D'ORDINE	N. PIANO	DITTA PROPRIETARIA	Dati catastali degli immobili interessati censiti nel N.C.T.							Coltura in atto	Zone da occupare Piano Particolare di esproprio aggiornato			INDENNITTA' TOTALE AGGIORNATA DI CUI AL PIANO PARTICELLARE D'ESPROPRIO					note
			Foglio	Mappale	Qualità	Superficie			Reddito		Superficie da asservire	Superficie da espropriare	Superficie da occupare temporaneamente	Valore venale €/mq	Indennità per terreni agricoli				
						Ha	a	ca	Domin.						Agrario	indennità per esproprio	Indennità per servitù	Inden. per occupaz. Temp.	
88	B	C	D	E	F	G			H	I	L	M	N	O	P	Q	R	S	T
0047288	20	CORBO NADIA n.a. BENEVENTO (BN) il 25/06/1987 c.f. CRBND87H65A783G - PROPRIETA' per 1/1	14	962	SEMINATIVO	00	31	90	9,88	13,18	SEMINATIVO	78	0	226	1,90	€ -	€ 74,10	€ 107,35	P1
PG/2025/0047288-1	21	IANNICELLI CONCETTA ; DI NICOLA - PROPRIETA' per 1/2 IANNICELLI ANNA ; DI NICOLA - PROPRIETA' per 1/2	14	38	PASCOLO ARB	00	40	80	5,27	2,11	PASCOLO ARB	0	0	81	1,50	€ -	€ -	€ 30,38	P1
			14	47	SEMINATIVO	00	07	40	1,53	2,87	SEMINATIVO	42	0	118	1,90	€ -	€ 39,90	€ 56,05	P1
Regione Campania Data: 30/01/2025 09:35:11, PG/2025/0047288-2	22	MANCINI GIOVANNI n.a. PONTELANDOLFO (BN) il 03/07/1934 - PROPRIETA' per 1000/1000	14	45	ULIVETO	00	13	40	3,46	2,77	ULIVETO	59	0	183	4,50	€ -	€ 132,75	€ 205,88	P2
PG/2025/0047288-23	23	MANCINI ANTONIO n.a. PONTELANDOLFO (BN) il 25/02/1971 c.f. MNCNTN71B25G848B - PROPRIETA' per 1/2 MANCINI ANGELO n.a. PONTELANDOLFO (BN) il 07/12/1967 c.f. MNCNGL67T07G848U - PROPRIETA' per 1/2	8	519	SEMINATIVO	00	03	30	0,68	1,28	SEMINATIVO	32	0	102	1,90	€ -	€ 30,40	€ 48,45	P2
			14	25	SEMINATIVO	00	92	20	28,57	38,09	SEMINATIVO	71	0	239	1,90	€ -	€ 67,45	€ 113,53	P1
			14	958	PASCOLO ARB	00	07	77	1,00	0,40	PASCOLO ARB	0	0	107	1,50	€ -	€ -	€ 40,13	P1
PG/2025/0047288-24	24	MANCINI ANTONIO n.a. PONTELANDOLFO (BN) il 25/02/1971 c.f. MNCNTN71B25G848B - PROPRIETA' per 1/4 MANCINI ANGELO n.a. PONTELANDOLFO (BN) il 07/12/1967 c.f. MNCNGL67T07G848U - PROPRIETA' per 1/4 FUSCO FILOMENA n.a. BENEVENTO (BN) il 05/12/1945 c.f. FSCFMN45T45A783T - PROPRIETA' per 2/4	8	509	SEMINATIVO	00	02	30	0,00	0,83	SEMINATIVO ARB	18	0	58	3,30	€ -	€ 29,70	€ 47,85	MODELLO 26 P2
			8	511	SEMINATIVO	00	04	20	0,43	1,52	SEMINATIVO	30	0	100	1,90	€ -	€ 28,50	€ 47,50	P2
			8	513	SEMINATIVO	00	03	30	0,34	1,19	SEMINATIVO	27	0	87	1,90	€ -	€ 25,65	€ 41,33	P2
			8	515	ULIVETO	00	04	20	1,08	0,87	ULIVETO	37	0	119	4,50	€ -	€ 83,25	€ 133,88	P2
			14	24	SEMINATIVO	00	19	90	6,17	8,22	SEMINATIVO	65	0	186	1,90	€ -	€ 61,75	€ 88,35	P2
			14	27	SEMINATIVO	00	11	50	3,56	4,75	SEMINATIVO	4	0	66	1,90	€ -	€ 3,80	€ 31,35	P1
			14	29	SEMINATIVO	00	11	90	3,69	4,92	SEMINATIVO	15	0	67	1,90	€ -	€ 14,25	€ 31,83	P2

LEGENDA	PARTICELLE GIÀ PRESENTI NEL PFTE - P1 -	PARTICELLE GIÀ PRESENTI NEL PFTE CON INTEGRAZIONI - P2 -	NUOVE PARTICELLE NON PRESENTI NEL PFTE - P3 -
---------	--	---	--

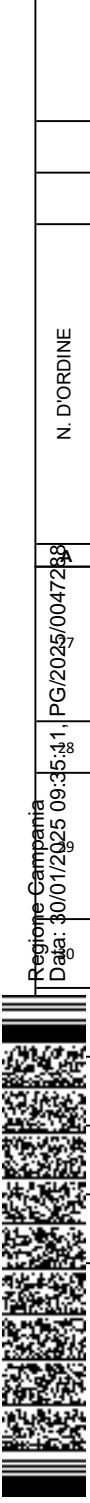
Regione Campania
UTILIZZO IDROPOTABILE DELLE ACQUE DELL'INVASO DI CAMPOLATTARO E POTENZIAMENTO DELL'ALIMENTAZIONE POTABILE PER L'AREA BENEVENTANA
- AGGIORNAMENTO -
LOTTO 2

COMUNE DI CAMPOLATTARO (BN)

ELENCO DELLE PARTICELLE CON OCCUPAZIONI

N. D'ORDINE	N. PIANO	DITTA PROPRIETARIA	Dati catastali degli immobili interessati censiti nel N.C.T.								Zone da occupare Piano Particolare di esproprio aggiornato			INDENNITTA' TOTALE AGGIORNATA DI CUI AL PIANO PARTICELLARE D'ESPROPRIO				note	
			Foglio	Mappale	Qualità	Superficie			Reddito		Coltura in atto	Superficie da asservire	Superficie da espropriare	Superficie da occupare temporaneamente	Valore venale €/mq	Indennità per terreni agricoli			
						Ha	a	ca	Domin.	Agrario						Indennità per esproprio	Indennità per servitù		Inden. per occupaz. Temp.
B	C		D	E	F	G			H	I	L	M	N	O	P	Q	R	S	T
PG/2025/0047238			14	31	SEMINATIVO	00	12	70	3,94	5,25	SEMINATIVO	6	0	66	1,90	€ -	€ 5,70	€ 31,35	P1
			14	33	SEMINATIVO	00	14	30	4,43	5,91	SEMINATIVO	24	0	95	1,90	€ -	€ 22,80	€ 45,13	P1
			14	379	SEMINATIVO	00	03	40	1,05	1,40	SEMINATIVO	80	0	161	1,90	€ -	€ 76,00	€ 76,48	P2
PG/2025/093511	25	MANCINI ANNA n.a. CASALDUNI (BN) il 24/01/1972 c.f. MNCNNA72A64B873I - PROPRIETA' per 1000/1000	14	22	SEMINATIVO	00	19	00	5,89	7,85	SEMINATIVO	61	0	180	1,90	€ -	€ 57,95	€ 85,50	P1
			14	23	SEMINATIVO	00	19	40	6,01	8,02	SEMINATIVO	64	0	186	1,90	€ -	€ 60,80	€ 88,35	P2
PG/2025/093516	26	RUBBO RENATO n.a. BENEVENTO (BN) il 31/07/1974 c.f. RBBRNT74L31A783V - NUDA PROPRIETA' per 1/1 RUBBO GIOVANNI n.a. CAMPOLATTARO (BN) il 24/06/1940 c.f. RBBGNN40H24B541Z - USUFRUTTO per 1/1	14	21	SEMINATIVO	00	32	50	10,07	13,43	SEMINATIVO	0	0	57	1,90	€ -	€ -	€ 27,08	P1

LEGENDA	PARTICELLE GIA' PRESENTI NEL PFTE - P1 -	PARTICELLE GIA' PRESENTI NEL PFTE CON INTEGRAZIONI - P2 -	NUOVE PARTICELLE NON PRESENTI NEL PFTE - P3 -
---------	---	--	--



Regione Campania

UTILIZZO IDROPOTABILE DELLE ACQUE DELL'INVASO DI CAMPOLATTARO E POTENZIAMENTO DELL'ALIMENTAZIONE POTABILE PER L'AREA BENEVENTANA

- AGGIORNAMENTO -

LOTTO 2

COMUNE DI CAMPOLATTARO (BN)

ELENCO DELLE PARTICELLE CON OCCUPAZIONI

N. D'ORDINE	N. PIANO	DITTA PROPRIETARIA	Dati catastali degli immobili interessati censiti nel N.C.T.						Zone da occupare Piano Particellare di esproprio aggiornato	INDENNITTA' TOTALE AGGIORNATA DI CUI AL PIANO PARTICELLARE D'ESPROPRIO						note			
			Foglio	Mappale	Qualità	Superficie				Reddito		Superficie da asservire	Superficie da espropriare	Superficie da occupare temporaneamente	Valore venale €/mq		Indennità per terreni agricoli		
						Ha	a	ca		Domin.	Agrario						Indennità per esproprio	Indennità per servitù	Inden. per occupaz. Temp.
	B	C	D	E	F	G			H	I	L	M	N	O	P	Q	R	S	T
38	27	DI MANGANO VINCENZO n.a. CAMPOLATTARO (BN) il 11/04/1950 c.f. DMNVCN50D11B541N - PROPRIETA' per 1000/1000	14	20	SEMINATIVO	00	27	70	5,72	10,73	SEMINATIVO	35	0	61	1,90	€ -	€ 33,25	€ 28,98	P1
			14	44	SEMINATIVO	00	08	20	0,85	2,96	SEMINATIVO	1	0	117	1,90	€ -	€ 0,95	€ 55,58	P2
			14	474	SEMINATIVO	00	29	70	9,20	12,27	SEMINATIVO	0	0	56	1,90	€ -	€ -	€ 26,60	P1
39	28	PARTICELLA NON ELABORABILE - PROPRIETA' per 1/1	14	X11	SEMINATIVO	00	03	61	0,00	0,00	SEMINATIVO	134	0	227	1,90	€ -	€ 127,30	€ 107,83	P2
40	29	MANCINI MARIO n.a. PONTELANDOLFO (BN) il 18/02/1945 c.f. MNCMRA45B18G848I - PROPRIETA' per 1/3 MANCINI SALVATORE n.a. PONTELANDOLFO (BN) il 10/12/1929 c.f. MNC SVT29T10G848F - PROPRIETA' per 1/3 MANCINI ANTONIO n.a. PONTELANDOLFO (BN) il 26/01/1928 c.f. MNCNTN28A26G848Z - PROPRIETA' per 1/3	14	374	SEMINATIVO	00	22	10	4,57	8,56	SEMINATIVO	0	0	63	1,90	€ -	€ -	€ 29,93	P1
41	30	MANOCCHIO ANTONIO n.a. BENEVENTO (BN) il 03/06/1963 c.f. MNCNTN63H03A783U - PROPRIETA' per 1/1	14	15	SEMINATIVO	00	19	20	3,97	7,44	SEMINATIVO	0	0	66	1,90	€ -	€ -	€ 31,35	P2
42	31	MANCINI ANTONIO n.a. PONTELANDOLFO (BN) il 10/09/1957 c.f. MNCNTN57P10G848T - PROPRIETA' per 1/1	14	9	SEMINATIVO	00	26	70	0,00	9,23	SEMINATIVO	0	0	50	1,90	€ -	€ -	€ 23,75	P2
43	32	MANCINI ANTONIO n.a. PONTELANDOLFO (BN) il 25/02/1971 c.f. MNCNTN71B25G848B - PROPRIETA' per 1/1	14	1064	ULIVETO	01	00	25	0,00	11,33	ULIVETO	0	0	159	4,50	€ -	€ -	€ 178,88	P2
44	33	MANCINI ANTONIO n.a. PONTELANDOLFO (BN) il 25/02/1971 c.f. MNCNTN71B25G848B - PROPRIETA' per 1/1	14	1065	ENTE URBANO	00	09	70	0,00	0,00	ENTE URBANO	0	0	22	7,10	€ -	€ -	€ 39,05	P2
45	34	MANCINI NICOLA VALTER n.a. PONTELANDOLFO (BN) il 03/03/1973 c.f. MNCNLV73C03G848Y - PROPRIETA' per 1/1	14	4	SEMINATIVO	00	40	20	8,30	15,57	SEMINATIVO	0	0	66	1,90	€ -	€ -	€ 31,35	P2

Regione Campania

Data: 30/01/2025 09:35:41, PG/2025/0047238



Regione Campania
Data: 30/01/2025 09:35:11, PG/2025/0047238

Regione Campania

UTILIZZO IDROPOTABILE DELLE ACQUE DELL'INVASO DI CAMPOLATTARO E POTENZIAMENTO DELL'ALIMENTAZIONE POTABILE PER L'AREA BENEVENTANA

- AGGIORNAMENTO -

LOTTO 2

COMUNE DI CAMPOLATTARO (BN)

ELENCO DELLE PARTICELLE CON OCCUPAZIONI

N. D'ORDINE	N. PIANO	DITTA PROPRIETARIA	Dati catastali degli immobili interessati censiti nel N.C.T.							Zone da occupare Piano Particellare di esproprio aggiornato			INDENNITTA' TOTALE AGGIORNATA DI CUI AL PIANO PARTICELLARE D'ESPROPRIO				note					
			Foglio	Mappale	Qualità	Superficie			Reddito	Coltura in atto	Superficie da asservire	Superficie da espropriare	Superficie da occupare temporaneamente	Valore venale €/mq	Indennità per terreni agricoli							
						Ha	a	ca							Domin.	Agrario		Indennità per esproprio	Indennità per servitù	Inden. per occupaz. Temp.		
A	B	C	D	E	F	G			H	I	L	M	N	O	P	Q	R	S	T			
38		MANCINI NICOLINA n.a. CAMPOLATTARO (BN) il 03/12/1933 c.f. MNCNLN33T43B541P - PROPRIETA' per 1/6 FOCARETA MARIA n.a. PONTELANDOLFO (BN) il 26/04/1960 c.f. FCRMRA60D66G848E - PROPRIETA' per 1/12 MANCINI GIOCONDA n.a. CAMPOLATTARO (BN) il 29/09/1931 c.f. MNCGND31P69B541R - PROPRIETA' per 1/6 CORBO NADIA n.a. BENEVENTO (BN) il 25/06/1987 c.f. CRBND87H65A783G - PROPRIETA' per 1/12 MANCINI ANTONIO n.a. PONTELANDOLFO (BN) il 25/02/1971 c.f. MNCNTN71B25G848B - PROPRIETA' per 1/24 MANCINI ANGELO n.a. PONTELANDOLFO (BN) il 07/12/1967 c.f. MNCNGL67T07G848U - PROPRIETA' per 1/24 FUSCO FILOMENA n.a. BENEVENTO (BN) il 05/12/1945 c.f. FSCFMN45T45A783T - PROPRIETA' per 1/6 DURANTE MADDALENA n.a. CERRETO SANNITA (BN) il 04/08/1975 c.f. DRNMDL75M44C525B - PROPRIETA' per 1/12 MANCINI MARIA VITTORIA n.a. PONTELANDOLFO (BN) il 18/02/1921 c.f. MNCMVT21B58G848Z - PROPRIETA' per 1/6	8	973	SEMINATIVO	00	07	05	2,18	2,91	SEMINATIVO	38	0	123	1,90	€	-	€	36,10	€	58,43	P2
39		MANCINI LUIGI n.a. PONTELANDOLFO (BN) il 08/03/1934 c.f. MNCLGU34C08G848J - PROPRIETA' per 1000/1000	8	355	SEMINATIVO	00	25	30	5,23	9,80	SEMINATIVO	155	0	545	1,90	€	-	€	147,25	€	258,88	P2

LEGENDA	PARTICELLE GIA' PRESENTI NEL PFTE - P1 -	PARTICELLE GIA' PRESENTI NEL PFTE CON INTEGRAZIONI - P2 -	NUOVE PARTICELLE NON PRESENTI NEL PFTE - P3 -
---------	---	--	--



Regione Campania
Data: 30/01/2025 09:35:11, PG/2025/0047238

Regione Campania
UTILIZZO IDROPOTABILE DELLE ACQUE DELL'INVASO DI CAMPOLATTARO E POTENZIAMENTO DELL'ALIMENTAZIONE POTABILE PER L'AREA BENEVENTANA
- AGGIORNAMENTO -
LOTTO 2

COMUNE DI CAMPOLATTARO (BN)

ELENCO DELLE PARTICELLE CON OCCUPAZIONI

N. D'ORDINE	N. PIANO	DITTA PROPRIETARIA	Dati catastali degli immobili interessati censiti nel N.C.T.								Zone da occupare Piano Particellare di esproprio aggiornato			INDENNITTA' TOTALE AGGIORNATA DI CUI AL PIANO PARTICELLARE D'ESPROPRIO				note				
			Foglio	Mappale	Qualità	Superficie			Reddito		Coltura in atto	Superficie da asservire	Superficie da espropriare	Superficie da occupare temporaneamente	Valore venale €/mq	Indennità per terreni agricoli						
						Ha	a	ca	Domin.	Agrario						indennità per esproprio	Indennità per servitù		Inden. per occupaz. Temp.			
B	C		D	E	F	G			H	I	L	M	N	O	P	Q	R	S	T			
Regione Campania Data: 30/01/2025 09:35:11, PG/2025/0047238	40	RINALDI ORSOLINA n.a. PONTELANDOLFO (BN) il 24/01/1967 c.f. RNLRLN67A64G848P - PROPRIETA' per 5/25 MANCINI MARIA n.a. CAMPOLATTARO (BN) il 28/09/1946 c.f. MNCMRA46P68B541N - PROPRIETA' per 5/25 RINALDI VITTORIA ; FU LUIGI - PROPRIETA' per 5/25 RINALDI ANTONIO ; FU LUIGI - PROPRIETA' per 5/25 GUERRERA ROMEO n.a. PONTELANDOLFO (BN) il 07/04/1949 c.f. GRRRMO49D07G848X - PROPRIETA' per 1/25 GUERRERA ROCCO n.a. PONTELANDOLFO (BN) il 05/03/1938 c.f. GRRRCC38C05G848P - PROPRIETA' per 1/25 GUERRERA NICOLINA n.a. PONTELANDOLFO (BN) il 12/02/1941 c.f. GRRNLN41B52G848I - PROPRIETA' per 1/25 GUERRERA CARMELA n.a. PONTELANDOLFO (BN) il 25/06/1935 c.f. GRRCML35H65G848L - PROPRIETA' per 1/25 GUERRERA ANTIMO n.a. PONTELANDOLFO (BN) il 25/01/1933 c.f. GRRNTM33A25G848X - PROPRIETA' per 1/25	8	346	SEMINATIVO	00	27	20	5,62	10,54	SEMINATIVO	112	0	397	1,90	€	-	€	106,40	€	188,58	P2
	41	D'ADDONA CONCETTA ; DI LEONARDO - PROPRIETA' per 1/6 D ADDONA MARIA ; DI LEONARDO - PROPRIETA' per 1/6 D ADDONA LUIGI ; DI LEONARDO - PROPRIETA' per 1/6 D ADDONA LEONARDO ; FU LUIGI - USUFRUTTUARIO PARZIALE PER per 1000/1000 D ADDONA LEONARDO ; DI GIUSEPPE - COMPROPRIETARIO PER per 1/6 D ADDONA FILOMENA ; DI GIUSEPPE - COMPROPRIETARIO PER per 1/6 D ADDONA ANTONIO ; DI LEONARDO - PROPRIETA' per 1/6 D ADDONA ANGELO ; DI LEONARDO - PROPRIETA' per 1/6	8	653	SEMINATIVO	00	27	10	2,80	9,80	SEMINATIVO	227	0	882	1,90	€	-	€	215,65	€	418,95	P2
	42	D'ADDONA MARIO n.a. PONTELANDOLFO (BN) il 10/10/1944 c.f. DDDMRA44R10G848E - PROPRIETA' per 500/1000	8	345	SEMINATIVO	00	42	90	13,29	17,72	SEMINATIVO	198	0	879	1,90	€	-	€	188,10	€	417,53	P2

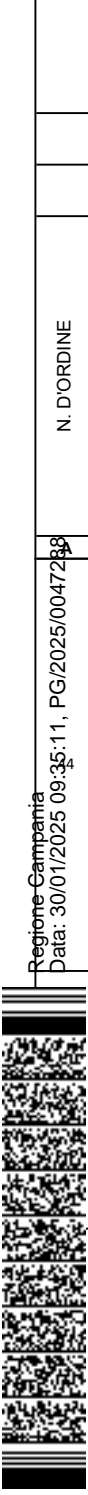
LEGENDA	PARTICELLE GIA' PRESENTI NEL PFTE	PARTICELLE GIA' PRESENTI NEL PFTE CON INTEGRAZIONI	NUOVE PARTICELLE NON PRESENTI NEL PFTE
	- P1 -	- P2 -	- P3 -

Regione Campania
Data: 30/01/2025 09:35:11,
PG/2025/0047238



Regione Campania UTILIZZO IDROPOTABILE DELLE ACQUE DELL'INVASO DI CAMPOLATTARO E POTENZIAMENTO DELL'ALIMENTAZIONE POTABILE PER L'AREA BENEVENTANA - AGGIORNAMENTO - LOTTO 2																				
COMUNE DI CAMPOLATTARO (BN)																				
ELENCO DELLE PARTICELLE CON OCCUPAZIONI																				
N. D'ORDINE	N. PIANO	DITTA PROPRIETARIA	Dati catastali degli immobili interessati censiti nel N.C.T.							Coltura in atto	Zone da occupare Piano Particellare di esproprio aggiornato			INDENNITTA' TOTALE AGGIORNATA DI CUI AL PIANO PARTICELLARE D'ESPROPRIO					note	
			Foglio	Mappale	Qualità	Superficie			Reddito		Superficie da asservire	Superficie da espropriare	Superficie da occupare temporaneamente	Valore venale €/mq	Indennità per terreni agricoli					
						Ha	a	ca	Domin.						Agrario	indennità per esproprio	Indennità per servitù	Inden. per occupaz. Temp.		
P.1	B	C	D	E	F	G			H	I	L	M	N	O	P	Q		R	S	T
PG/2025/0047238	42	D'ADDONA LINA n.a. PONTELANDOLFO (BN) il 05/01/1941 c.f. DDDLNI41A45G848C - PROPRIETA' per 500/1000	8	506	SEMINATIVO	00	02	90	0,30	1,05	SEMINATIVO	28	0	119	1,90	€ -	€ 26,60	€ 56,53	P2	
43	43	IADANZA DORA n.a. PONTELANDOLFO (BN) il 24/05/1955 c.f. DNZDRO55E64G848C - PROPRIETA' per 1000/1000	8	344	SEMINATIVO	00	35	50	11,00	14,67	SEMINATIVO	79	0	354	1,90	€ -	€ 75,05	€ 168,15	P2	
PG/2025/0047238	44	NARDONE ANTONELLA n.a. CAMPOLATTARO (BN) il 01/10/1973 c.f. NRDNNL73R41B541I - PROPRIETA' per 1/1	8	341	ULIVETO	00	06	00	1,55	1,24	ULIVETO	55	0	192	4,50	€ -	€ 123,75	€ 216,00	P2	

LEGENDA	PARTICELLE GIA' PRESENTI NEL PFTE - P1 -	PARTICELLE GIA' PRESENTI NEL PFTE CON INTEGRAZIONI - P2 -	NUOVE PARTICELLE NON PRESENTI NEL PFTE - P3 -
---------	---	--	--



Regione Campania
Data: 30/01/2025 09:35:11, PG/2025/0047238

Regione Campania
UTILIZZO IDROPOTABILE DELLE ACQUE DELL'INVASO DI CAMPOLATTARO E POTENZIAMENTO DELL'ALIMENTAZIONE POTABILE PER L'AREA BENEVENTANA
- AGGIORNAMENTO -
LOTTO 2

COMUNE DI CAMPOLATTARO (BN)

ELENCO DELLE PARTICELLE CON OCCUPAZIONI

N. D'ORDINE	N. PIANO	DITTA PROPRIETARIA	Dati catastali degli immobili interessati censiti nel N.C.T.								Zone da occupare Piano Particellare di esproprio aggiornato	INDENNITTA' TOTALE AGGIORNATA DI CUI AL PIANO PARTICELLARE D'ESPROPRIO						note		
			Foglio	Mappale	Qualità	Superficie			Reddito			Coltura in atto	Superficie da asservire	Superficie da espropriare	Superficie da occupare temporaneamente	Valore venale €/mq	Indennità per terreni agricoli			
						Ha	a	ca	Domin.	Agrario							Indennità per esproprio		Indennità per servitù	Inden. per occupaz. Temp.
B	C	D	E	F	G			H	I	L	M	N	O	P	Q	R	S	T		
45	GUERRERA ANTONIO PIETRO n.a. CAMPOLATTARO (BN) il 29/06/1963 c.f. GRRNNP63H29B541I - PROPRIETA' per 1000/1000	8	335	SEMINATIVO	00	06	00	1,24	2,32	SEMINATIVO	52	0	214	1,90	€ -	€ 49,40	€ 101,65	P2		
		8	336	SEMINATIVO	00	04	20	0,87	1,63	SEMINATIVO	40	0	155	1,90	€ -	€ 38,00	€ 73,63	P2		
		8	1265	SEMINATIVO	00	01	30	0,40	0,54	SEMINATIVO	0	0	130	1,90	€ -	€ -	€ 61,75	P1		
		8	1266	SEMINATIVO	00	21	80	6,76	9,01	SEMINATIVO	123	0	454	1,90	€ -	€ 116,85	€ 215,65	P2		
		8	1267	SEMINATIVO	00	01	80	0,56	0,74	SEMINATIVO	0	0	180	1,90	€ -	€ -	€ 85,50	P2		
		8	1268	SEMINATIVO	00	47	20	14,63	19,50	SEMINATIVO	74	0	300	1,90	€ -	€ 70,30	€ 142,50	P2		
		8	1274	SEMINATIVO	00	02	10	0,65	0,87	SEMINATIVO	0	0	210	1,90	€ -	€ -	€ 99,75	P2		
		8	1275	SEMINATIVO	00	40	30	12,49	16,65	SEMINATIVO	88	0	373	1,90	€ -	€ 83,60	€ 177,18	P2		
46	GUERRERA MARIA GRAZIA n.a. CAMPOLATTARO (BN) il 15/02/1947 c.f. GRRMGR47B5B541G - PROPRIETA' per 1000/1000	8	1230	SEMIN ARBOR	00	01	04	0,35	0,46	SEMIN ARBOR	0	0	101	3,30	€ -	€ -	€ 83,33	P1		
		8	1231	ULIVETO	00	09	17	2,37	1,89	ULIVETO	225	0	652	4,50	€ -	€ 506,25	€ 733,50	P2		
		8	1273	SEMINATIVO	00	12	15	3,76	5,02	SEMINATIVO	0	0	2	1,90	€ -	€ -	€ 0,95	P1		
		8	1276	SEMINATIVO	00	03	30	1,02	1,36	SEMINATIVO	0	0	330	1,90	€ -	€ -	€ 156,75	P2		
		8	1277	ULIVETO	00	72	80	18,80	15,04	ULIVETO	165	0	780	4,50	€ -	€ 371,25	€ 877,50	P2		
GUERRERA VITTORIA n.a. CAMPOLATTARO (BN) il 17/03/1954 c.f. GRRVTR54C57B541Y - PROPRIETA' per 541/4000 GUERRERA ORAZIO FRANCESCO n.a. CAMPOLATTARO (BN) il 31/03/1954 c.f. GRRBEP54C31B541G - PROPRIETA' per 487/2000	8	333	SEMINATIVO	00	02	90	0,60	1,12	SEMINATIVO	36	0	267	1,90	€ -	€ 34,20	€ 126,83	P2			
	8	493	SEMINATIVO	00	05	00	1,55	2,07	SEMINATIVO	54	0	462	1,90	€ -	€ 51,30	€ 219,45	P2			

Regione Campania
Data: 30/01/2025 09:35:11, PG/2025/0047238



Regione Campania UTILIZZO IDROPOTABILE DELLE ACQUE DELL'INVASO DI CAMPOLATTARO E POTENZIAMENTO DELL'ALIMENTAZIONE POTABILE PER L'AREA BENEVENTANA - AGGIORNAMENTO - LOTTO 2																			
COMUNE DI CAMPOLATTARO (BN)																			
ELENCO DELLE PARTICELLE CON OCCUPAZIONI																			
N. D'ORDINE	N. PIANO	DITTA PROPRIETARIA	Dati catastali degli immobili interessati censiti nel N.C.T.							Zone da occupare Piano Particellare di esproprio aggiornato			INDENNITTA' TOTALE AGGIORNATA DI CUI AL PIANO PARTICELLARE D'ESPROPRIO				note		
			Foglio	Mappale	Qualità	Superficie			Reddito		Coltura in atto	Superficie da asservire	Superficie da espropriare	Superficie da occupare temporaneamente	Valore venale €/mq	Indennità per terreni agricoli			
						Ha	a	ca	Domin.	Agrario						Indennità per esproprio		Indennità per servitù	Inden. per occupaz. Temp.
46	B	C	D	E	F	G			H	I	L	M	N	O	P	Q	R	S	T
46	47	54/03/1964 c.f. GRRNLN64C71B541P - PROPRIETA' per 487/2000 GUERRERA NICOLINA n.a. CAMPOLATTARO (BN) il 31/03/1964 c.f. GRRNLN64C71B541P - PROPRIETA' per 487/2000 GUERRERA MARIA GRAZIA n.a. CAMPOLATTARO (BN) il 04/02/1967 c.f. GRRMGR67B44B541H - PROPRIETA' per 97/400 GUERRERA ANTONIO n.a. CAMPOLATTARO (BN) il 02/05/1952 c.f. GRRNTN52E02B541X - PROPRIETA' per 541/4000	8	1262	SEMINATIVO	00	01	83	0,57	0,76	SEMINATIVO	0	0	167	1,90	€ -	€ -	€ 79,33	P1
			8	1263	SEMINATIVO	00	06	21	1,92	2,57	SEMINATIVO	36	0	579	1,90	€ -	€ 34,20	€ 275,03	P2
			8	1264	SEMINATIVO	00	06	16	1,91	2,55	SEMINATIVO	165	0	434	1,90	€ -	€ 156,75	€ 206,15	P2
47	49	MORELLI MARIA ; DI PASQUALE - PROPRIETA' per 2/3 DE BLASIS PASQUALINA n.a. CAMPOLATTARO (BN) il 05/04/1931 c.f. DBLPQL31D45B541Q - PROPRIETA' per 1/3	8	1269	SEMINATIVO	00	06	35	1,31	2,46	SEMINATIVO	0	0	423	1,90	€ -	€ -	€ 200,93	P1
			8	1270	SEMINATIVO	00	07	20	1,49	2,79	SEMINATIVO	58	0	677	1,90	€ -	€ 55,10	€ 321,58	P2
			8	1271	SEMINATIVO	00	37	15	7,67	14,39	SEMINATIVO	162	0	408	1,90	€ -	€ 153,90	€ 193,80	P2

LEGENDA	PARTICELLE GIA' PRESENTI NEL PFTE	PARTICELLE GIA' PRESENTI NEL PFTE CON INTEGRAZIONI	NUOVE PARTICELLE NON PRESENTI NEL PFTE
	- P1 -	- P2 -	- P3 -



Regione Campania
Data: 30/01/2025 09:35:11, PG/2025/0047238

Regione Campania
UTILIZZO IDROPOTABILE DELLE ACQUE DELL'INVASO DI CAMPOLATTARO E POTENZIAMENTO DELL'ALIMENTAZIONE POTABILE PER L'AREA BENEVENTANA
- AGGIORNAMENTO -
LOTTO 2

COMUNE DI CAMPOLATTARO (BN)

ELENCO DELLE PARTICELLE CON OCCUPAZIONI

N. D'ORDINE	N. PIANO	DITTA PROPRIETARIA	Dati catastali degli immobili interessati censiti nel N.C.T.								Zone da occupare Piano Particellare di esproprio aggiornato	INDENNITTA' TOTALE AGGIORNATA DI CUI AL PIANO PARTICELLARE D'ESPROPRIO						note		
			Foglio	Mappale	Qualità	Superficie			Reddito			Coltura in atto	Superficie da asservire	Superficie da espropriare	Superficie da occupare temporaneamente	Valore venale €/mq	Indennità per terreni agricoli			
						Ha	a	ca	Domin.	Agrario							Indennità per esproprio		Indennità per servitù	Inden. per occupaz. Temp.
B	C	D	E	F	G			H	I	L	M	N	O	P	Q	R	S	T		
38	50	MORELLI MARIA ; DI PASQUALE - COMPROPRIETARIO per 1000/1000 DENZA MARGHERITA ; FU NICOLA - COMPROPRIETARIO per 1000/1000	8	1176	SEMINATIVO	00	01	96	0,40	0,76	SEMINATIVO	0	0	123	1,90	€ -	€ -	€ 58,43	P1	
			8	1177	SEMINATIVO	00	03	37	0,70	1,31	SEMINATIVO	35	0	243	1,90	€ -	€ 33,25	€ 115,43	P2	
39	51	COMUNE DI CAMPOLATTARO c.f. 00162710628 - PROPRIETA' per 1000/1000	8	1159	SEMINATIVO	00	00	97	0,20	0,38	SEMINATIVO	0	8	88	1,90	€ 15,20	€ -	€ 41,80	P2	
			8	1160	SEMINATIVO	00	02	01	0,42	0,78	SEMINATIVO	0	201	0	1,90	€ 381,90	€ -	€ -	P1	
			8	1161	SEMINATIVO	00	02	05	0,42	0,79	SEMINATIVO	3	47	150	1,90	€ 89,30	€ 2,85	€ 71,25	P2	
			8	1163	SEMINATIVO	00	00	65	0,13	0,25	SEMINATIVO	0	0	64	1,90	€ -	€ -	€ 30,40	P1	
			8	1164	SEMINATIVO	00	04	15	0,86	1,61	SEMINATIVO	10	79	25	1,90	€ 150,10	€ 9,50	€ 11,88	P2	
			8	1173	SEMINATIVO	00	01	59	0,33	0,62	SEMINATIVO	0	0	129	1,90	€ -	€ -	€ 61,28	P1	
			8	1174	SEMINATIVO	00	04	18	0,86	1,62	SEMINATIVO	36	3	251	1,90	€ 5,70	€ 34,20	€ 119,23	P2	
			8	1193	SEMINATIVO	00	01	96	0,40	0,76	SEMINATIVO	0	115	0	1,90	€ 218,50	€ -	€ -	P1	
			8	1195	SEMINATIVO	00	00	70	0,14	0,27	SEMINATIVO	0	0	41	1,90	€ -	€ -	€ 19,48	P1	
			8	1197	SEMINATIVO	00	00	89	0,18	0,34	SEMINATIVO	0	0	78	1,90	€ -	€ -	€ 37,05	P2	
			8	1198	SEMINATIVO	00	02	03	0,42	0,79	SEMINATIVO	0	164	0	1,90	€ 311,60	€ -	€ -	P1	
			8	1200	SEMINATIVO	00	00	85	0,18	0,33	SEMINATIVO	0	6	82	1,90	€ 11,40	€ -	€ 38,95	P2	
			8	1201	SEMINATIVO	00	01	98	0,41	0,77	SEMINATIVO	0	197	0	1,90	€ 374,30	€ -	€ -	P1	
			8	1203	SEMINATIVO	00	00	86	0,18	0,33	SEMINATIVO	0	7	85	1,90	€ 13,30	€ -	€ 40,38	P2	
			8	1233	SEMINATIVO	00	04	70	0,97	1,82	SEMINATIVO	0	48	412	1,90	€ 91,20	€ -	€ 195,70	P2	
			8	1335	SEMINATIVO	00	21	03	4,34	8,15	SEMINATIVO	0	0	738	1,90	€ -	€ -	€ 350,55	P1	

LEGENDA	PARTICELLE GIA' PRESENTI NEL PFTE - P1 -	PARTICELLE GIA' PRESENTI NEL PFTE CON INTEGRAZIONI - P2 -	NUOVE PARTICELLE NON PRESENTI NEL PFTE - P3 -
---------	---	--	--

Regione Campania
Data: 30/01/2025 09:35:11, PG/2025/0047238



Regione Campania																			
UTILIZZO IDROPOTABILE DELLE ACQUE DELL'INVASO DI CAMPOLATTARO E POTENZIAMENTO DELL'ALIMENTAZIONE POTABILE PER L'AREA BENEVENTANA																			
- AGGIORNAMENTO -																			
LOTTO 2																			
COMUNE DI CAMPOLATTARO (BN)																			
ELENCO DELLE PARTICELLE CON OCCUPAZIONI																			
N. D'ORDINE	N. PIANO	DITTA PROPRIETARIA	Dati catastali degli immobili interessati censiti nel N.C.T.								Zone da occupare Piano Particellare di esproprio aggiornato			INDENNITTA' TOTALE AGGIORNATA DI CUI AL PIANO PARTICELLARE D'ESPROPRIO				note	
			Foglio	Mappale	Qualità	Superficie			Reddito		Coltura in atto	Superficie da asservire	Superficie da espropriare	Superficie da occupare temporaneamente	Valore venale €/mq	Indennità per terreni agricoli			
						Ha	a	ca	Domin.	Agrario						indennità per esproprio	Indennità per servitù		Inden. per occupaz. Temp.
A	B	C	D	E	F	G			H	I	L	M	N	O	P	Q	R	S	T
5.11, PG/2025/0047288	52	PISTACCHIA GIOVANNI ANTONIO n.a. CAMPOLATTARO (BN) il 25/12/1938 c.f. PSTGNN38T25B541G - PROPRIETA' per 1000/1000	8	124	SEMINATIVO	00	05	70	1,18	2,21	SEMINATIVO	0	2	0	1,90	€ 3,80	€ -	€ -	P2
			8	706	SEMIN ARBOR	00	04	00	0,72	1,55	SEMIN ARBOR	0	227	0	3,30	€ 749,10	€ -	€ -	P2
			8	718	SEMINATIVO	00	04	00	0,83	1,55	SEMINATIVO	0	159	0	1,90	€ 302,10	€ -	€ -	P2
			8	1234	SEMINATIVO	00	10	85	2,24	4,20	SEMINATIVO	0	1 029	0	1,90	€ 1 955,10	€ -	€ -	P2

LEGENDA	PARTICELLE GIA' PRESENTI NEL PFTE - P1 -	PARTICELLE GIA' PRESENTI NEL PFTE CON INTEGRAZIONI - P2 -	NUOVE PARTICELLE NON PRESENTI NEL PFTE - P3 -
---------	---	--	--



Regione Campania
Data: 30/01/2025 09:35:11, PG/2025/0047238

Regione Campania

UTILIZZO IDROPOTABILE DELLE ACQUE DELL'INVASO DI CAMPOLATTARO E POTENZIAMENTO DELL'ALIMENTAZIONE POTABILE PER L'AREA BENEVENTANA

- AGGIORNAMENTO -

LOTTO 2

COMUNE DI CAMPOLATTARO (BN)

ELENCO DELLE PARTICELLE CON OCCUPAZIONI

N. D'ORDINE	N. PIANO	DITTA PROPRIETARIA	Dati catastali degli immobili interessati censiti nel N.C.T.							Coltura in atto	Zone da occupare Piano Particellare di esproprio aggiornato			INDENNITTA' TOTALE AGGIORNATA DI CUI AL PIANO PARTICELLARE D'ESPROPRIO				note	
			Foglio	Mappale	Qualità	Superficie			Reddito		Superficie da asservire	Superficie da espropriare	Superficie da occupare temporaneamente	Valore venale €/mq	Indennità per terreni agricoli				
						Ha	a	ca	Domin.						Agrario	indennità per esproprio	Indennità per servitù		Inden. per occupaz. Temp.
A	B	C	D	E	F	G			H	I	L	M	N	O	P	Q	R	S	T
53		PISTACCHIA PAOLO n.a. CAMPOLATTARO (BN) il 23/11/1903 - PROPRIETA' per 1/4 PISTACCHIA NICOLA n.a. CAMPOLATTARO (BN) il 28/11/1913 c.f. PSTNCL13S28B541O - PROPRIETA' per 1/4 PISTACCHIA ASSUNTA n.a. CAMPOLATTARO (BN) il 13/08/1910 c.f. PSTSNT10M53B541K - PROPRIETA' per 1/4 PISTACCHIA APOLLONIA n.a. CAMPOLATTARO (BN) il 17/09/1915 c.f. PSTPLN15P57B541L - PROPRIETA' per 1/4	8	1204	SEMINATIVO	00	01	79	0,37	0,69	SEMINATIVO	0	179	0	1,90	€ 340,10	€ -	€ -	P1
55		PISTACCHIO ASSUNTA n.a. CAMPOLATTARO (BN) il 13/08/1910 c.f. PSTSNT10M53B541K - PROPRIETA' per 1000/1000	8	699	SEMINATIVO	00	06	90	1,43	2,67	SEMINATIVO	0	157	0	1,90	€ 298,30	€ -	€ -	P2
1000		COMUNE DI CAMPOLATTARO con sede in CAMPOLATTARO (BN) cod. fisc. 00162710628 prop. 1000/1000	8	1235	SEMINATIVO	00	09	38	1,94	3,63	area edificata	0	0	13	3,30	€ -	€ -	€ 80,03	P1
1001		MANCINI MARIA VITTORIA nata a PONTELANDOLFO (BN) il 03/08/1944 cod. fisc. MNCMTV44M43G848L prop. 1000/1000	14	1040	ente urbano	00	19	90	0,00	0,00	area edificata	0	0	97	3,30	€ -	€ 315,15	€ 221,10	P1



Regione Campania
Data: 30/01/2025 09:35:11 PG/2025/0047238

Regione Campania

UTILIZZO IDROPOTABILE DELLE ACQUE DELL’INVASO DI CAMPOLATTARO E POTENZIAMENTO DELL’ALIMENTAZIONE POTABILE PER L’AREA BENEVENTANA

- AGGIORNAMENTO -

LOTTO 2

COMUNE DI CAMPOLATTARO (BN)

ELENCO DELLE PARTICELLE CON OCCUPAZIONI

N. D'ORDINE	N. PIANO	DITTA PROPRIETARIA	Dati catastali degli immobili interessati censiti nel N.C.T.							Zone da occupare Piano Particellare di esproprio aggiornato			INDENNITTA' TOTALE AGGIORNATA DI CUI AL PIANO PARTICELLARE D'ESPROPRIO				note		
			Foglio	Mappale	Qualità	Superficie			Reddito		Superficie da asservire	Superficie da espropriare	Superficie da occupare temporaneamente	Valore venale €/mq	Indennità per terreni agricoli				
						Ha	a	ca							Domin.	Agrario		Coltura in atto	Superficie da asservire
	B	C	D	E	F	G			H	I	L	M	N	O	P	Q	R	S	T
1002		GUERERA VITTORIA nata a CAMPOLATTARO (BN) il 17/03/1954 cod. fisc. GRRVTR54C57B541Y prop. 1/9 GUERRERA ANTONIO nato a CAMPOLATTARO (BN) il 02/05/1952 cod. fisc. GRRNTN52E02B541X prop. 1/9 GUERRERA GIUSEPPINA nata a CAMPOLATTARO (BN) il 18/03/1968 cod. fisc. GRRGPP68C58B541E prop. 7/36 GUERRERA NICOLINA nata a CAMPOLATTARO (BN) il 31/03/1964 cod. fisc. GRRNLN64C71B541P prop. 7/36 GUERRERA MARIA GRAZIA nata a CAMPOLATTARO (BN) il 04/02/1967 cod. fisc. GRRMGR67B44B541H prop. 7/36 GUERRERA ORAZIO FRANCESCO nato a CAMPOLATTARO (BN) il 31/03/1964 cod. fisc. GRRRFR64C31B541C prop. 7/36	8	332	seminativo	00	14	20	2,93	5,50	seminativo	191	0	268	3,30	€ - €	8,25	€ 41,25	P1
1003		GUERERA VITTORIA nata a CAMPOLATTARO (BN) il 17/03/1954 cod. fisc. GRRVTR54C57B541Y prop. 1/9 GUERRERA ANTONIO nato a CAMPOLATTARO (BN) il 02/05/1952 cod. fisc. GRRNTN52E02B541X prop. 1/9 GUERRERA GIUSEPPINA nata a CAMPOLATTARO (BN) il 18/03/1968 cod. fisc. GRRGPP68C58B541E prop. 7/36 GUERRERA NICOLINA nata a CAMPOLATTARO (BN) il 31/03/1964 cod. fisc. GRRNLN64C71B541P prop. 7/36 GUERRERA MARIA GRAZIA nata a CAMPOLATTARO (BN) il 04/02/1967 cod. fisc. GRRMGR67B44B541H prop. 7/36 GUERRERA ORAZIO FRANCESCO nato a CAMPOLATTARO (BN) il 31/03/1964 cod. fisc. GRRRFR64C31B541C prop. 7/36	8	491	seminativo	00	07	30	2,26	3,02	seminativo arborato	5	0	50	3,30	€ - €	519,75	€ 342,38	P1



Regione Campania
Data: 30/01/2025 09:35:41, PG/2025/0047238

Regione Campania

UTILIZZO IDROPOTABILE DELLE ACQUE DELL'INVASO DI CAMPOLATTARO E POTENZIAMENTO DELL'ALIMENTAZIONE POTABILE PER L'AREA BENEVENTANA

- AGGIORNAMENTO -

LOTTO 2

COMUNE DI CAMPOLATTARO (BN)

ELENCO DELLE PARTICELLE CON OCCUPAZIONI

N. D'ORDINE	N. PIANO	DITTA PROPRIETARIA	Dati catastali degli immobili interessati censiti nel N.C.T.								Zone da occupare Piano Particellare di esproprio aggiornato			INDENNITTA' TOTALE AGGIORNATA DI CUI AL PIANO PARTICELLARE D'ESPROPRIO				note		
			Foglio	Mappale	Qualità	Superficie			Reddito		Coltura in atto	Superficie da asservire	Superficie da espropriare	Superficie da occupare temporaneamente	Valore venale €/mq	Indennità per terreni agricoli				
						Ha	a	ca	Domin.	Agrario						Indennità per esproprio	Indennità per servitù		Inden. per occupaz. Temp.	
B	C		D	E	F	G			H	I	L	M	N	O	P	Q	R	S	T	
Regione Campania Data: 30/01/2025 09:35:41, PG/2025/0047288	1004	GUERERA VITTORIA nata a CAMPOLATTARO (BN) il 17/03/1954 cod. fisc. GRRVTR54C57B541Y prop. 1/9 GUERRERA ANTONIO nato a CAMPOLATTARO (BN) il 02/05/1952 cod. fisc. GRRNTN52E02B541X prop. 1/9 GUERRERA GIUSEPPINA nata a CAMPOLATTARO (BN) il 18/03/1968 cod. fisc. GRRGPP68C58B541E prop. 7/36 GUERRERA NICOLINA nata a CAMPOLATTARO (BN) il 31/03/1964 cod. fisc. GRRNLN64C71B541P prop. 7/36 GUERRERA MARIA GRAZIA nata a CAMPOLATTARO (BN) il 04/02/1967 cod. fisc. GRRMGR67B44B541H prop. 7/36 GUERRERA ORAZIO FRANCESCO nato a CAMPOLATTARO (BN) il 31/03/1964 cod. fisc. GRRRFR64C31B541C prop. 7/36	8	492	seminativo	00	11	90	3,69	4,92	seminativo arborato	315	0	415	3,30	€	-			P1
	3	IADANZA NICOLA n.a. CAMPOLATTARO (BN) il 29/02/1944 c.f. DNZNCL44B29B541W - PROPRIETA' per 1000/1000	8	494	SEMINATIVO	00	02	60	0,81	1,07	SEMINATIVO	260	0	32	1,90	€	-	€ 247,00	€ 15,20	P3
			8	651	SEMINATIVO	00	03	20	0,99	1,32	SEMINATIVO	28	0	264	1,90	€	-	€ 26,60	€ 125,40	P3
	10	GUERRERA ADDOLORATA n.a. CAMPOLATTARO (BN) il 03/02/1954 c.f. GRRDLR54B43B541G - PROPRIETA' per 1/1	8	997	SEMIN ARBOR	00	09	14	0,00	2,24	SEMIN ARBOR	13	0	256	3,30	€	-	€ 21,45	€ 211,20	P3
			8	1012	SEMINATIVO	00	04	45	0,92	1,72	SEMINATIVO	0	123	0	1,90	€	233,70	€ -	€ -	P3
	12	SANTOPIETRO NICOLINA MARIA n.a. CAMPOLATTARO (BN) il 18/12/1951 c.f. SNTNLN51T58B541J - PROPRIETA' per 1/1	14	464	SEMINATIVO	00	00	90	0,09	0,33	SEMINATIVO	0	0	12	1,90	€	-	€ -	€ 5,70	P3
			14	1051	ULIVETO	00	17	78	0,00	0,00	ULIVETO	0	0	31	4,50	€	-	€ -	€ 34,88	P3

Regione Campania
Data: 30/01/2025 09:35:11, PG/2025/0047238

Regione Campania
UTILIZZO IDROPOTABILE DELLE ACQUE DELL'INVASO DI CAMPOLATTARO E POTENZIAMENTO DELL'ALIMENTAZIONE POTABILE PER L'AREA BENEVENTANA
- AGGIORNAMENTO -
LOTTO 2

COMUNE DI CAMPOLATTARO (BN)

ELENCO DELLE PARTICELLE CON OCCUPAZIONI

N. D'ORDINE	N. PIANO	DITTA PROPRIETARIA	Dati catastali degli immobili interessati censiti nel N.C.T.							Coltura in atto	Zone da occupare Piano Particellare di esproprio aggiornato			INDENNITTA' TOTALE AGGIORNATA DI CUI AL PIANO PARTICELLARE D'ESPROPRIO				note	
			Foglio	Mappale	Qualità	Superficie			Reddito		Superficie da asservire	Superficie da espropriare	Superficie da occupare temporaneamente	Valore venale €/mq	Indennità per terreni agricoli				
						Ha	a	ca	Domin.						Agrario	indennità per esproprio	Indennità per servitù		Inden. per occupaz. Temp.
B	C		D	E	F	G			H	I	L	M	N	O	P	Q	R	S	T
13		SANTOPIETRO NICOLINA MARIA n.a. CAMPOLATTARO (BN) il 18/12/1951 c.f. SNTNLN51T58B541J - PROPRIETA' per 1000/1000	14	463	ULIVETO	00	00	70	0,18	0,14	ULIVETO	0	0	12	4,50	€ -	€ -	€ 13,50	P3
36		IANNICELLI GIUSEPPE n.a. PONTELANDOLFO (BN) il 15/01/1919 c.f. NNCGPP19A15G848E - USUFRUTTO per 1/2 IANNICELLI CATERINA n.a. BENEVENTO (BN) il 02/11/1973 c.f. NNCCRN73S42A783E - PROPRIETA' per 1/4 IANNICELLI CARMINE n.a. BENEVENTO (BN) il 26/06/1981 c.f. NNCCMN81H26A783B - PROPRIETA' per 1/4 IANNICELLI ANGELO n.a. PONTELANDOLFO (BN) il 06/09/1950 c.f. NNCNGL50P06G848A - PROPRIETA' per 2/4 GUERRERA CATERINA n.a. PONTELANDOLFO (BN) il 14/11/1922 c.f. GRRCRN22S54G8480 - USUFRUTTO per 1/2	8	369	SEMINATIVO	00	09	00	2,79	3,72	SEMINATIVO	73	0	127	1,90	€ -	€ 69,35	€ 60,33	P3
45		GUERRERA ANTONIO PIETRO n.a. CAMPOLATTARO (BN) il 29/06/1963 c.f. GRRNNP63H29B541I - PROPRIETA' per 1000/1000	8	495	SEMINATIVO	00	12	20	3,78	5,04	SEMINATIVO	0	0	4	1,90	€ -	€ -	€ 1,90	P3
46		GUERRERA MARIA GRAZIA n.a. CAMPOLATTARO (BN) il 15/02/1947 c.f. GRRMGR47B55B541G - PROPRIETA' per 1000/1000	8	1272	SEMINATIVO	00	04	05	1,25	1,67	SEMINATIVO	0	0	17	1,90	€ -	€ -	€ 8,08	P3
48		NARCISO GIUSEPPE n.a. CAMPOLATTARO (BN) il 16/03/1972 c.f. NRCGPP72C16B541U - PROPRIETA' per 1000/1000	8	208	SEMINATIVO	00	10	50	3,25	4,34	SEMINATIVO	4	0	113	1,90	€ -	€ 3,80	€ 53,68	P3
51		COMUNE DI CAMPOLATTARO c.f. 00162710628 - PROPRIETA' per 1000/1000	8	1236	SEMINATIVO	00	08	65	1,79	3,35	SEMINATIVO	0	0	24	1,90	€ -	€ -	€ 11,40	P3

Regione Campania
Data: 30/01/2025 09:35:11



Regione Campania

UTILIZZO IDROPOTABILE DELLE ACQUE DELL’INVASO DI CAMPOLATTARO E POTENZIAMENTO DELL’ALIMENTAZIONE POTABILE PER L’AREA BENEVENTANA

- AGGIORNAMENTO -

LOTTO 2

COMUNE DI CAMPOLATTARO (BN)

ELENCO DELLE PARTICELLE CON OCCUPAZIONI

N. D'ORDINE	N. PIANO	DITTA PROPRIETARIA	Dati catastali degli immobili interessati censiti nel N.C.T.								Zone da occupare Piano Particellare di esproprio aggiornato			INDENNITTA' TOTALE AGGIORNATA DI CUI AL PIANO PARTICELLARE D'ESPROPRIO				note		
			Foglio	Mappale	Qualità	Superficie			Reddito		Coltura in atto	Superficie da asservire	Superficie da espropriare	Superficie da occupare temporaneamente	Valore venale €/mq	Indennità per terreni agricoli				
						Ha	a	ca	Domin.							Agrario	indennità per esproprio		Indennità per servitù	Inden. per occupaz. Temp.
A	B	C	D	E	F	G			H	I	L	M	N	O	P	Q	R	S	T	
52	52	PISTACCHIA GIOVANNI ANTONIO n.a. CAMPOLATTARO (BN) il 25/12/1938 c.f. PSTGNN38T25B541G - PROPRIETA' per 1000/1000	8	1013	SEMINATIVO	00	05	22	1,08	2,02	SEMINATIVO	0	41	0	1,90	€ 77,90	€ -	€ -	P3	
54	54	DENZA GIUSEPPE n.a. CAMPOLATTARO (BN) il 09/04/1939 c.f. DNZGPP39D09B541Z - PROPRIETA' per 1/1	8	698	SEMINATIVO	00	06	50	1,34	2,52	SEMINATIVO	0	23	0	1,90	€ 43,70	€ -	€ -	P3	
												7506	2815	28600		€ 5 666,30	€ 8 927,10	€ 16 257,13		

LEGENDA	PARTICELLE GIA' PRESENTI NEL PFTE - P1 -	PARTICELLE GIA' PRESENTI NEL PFTE CON INTEGRAZIONI - P2 -	NUOVE PARTICELLE NON PRESENTI NEL PFTE - P3 -
---------	---	--	--



Presidenza del Consiglio dei Ministri
Commissario straordinario del Governo per l'intervento
"Invaso di Campolattaro"

(DPCM 9 maggio 2022, ai sensi del decreto-legge n. 32/2019, art. 4, co. 1, convertito con modificazioni dalla legge n. 55/2019)

REGIONE CAMPANIA

UTILIZZO IDROPOTABILE DELLE ACQUE
DELL'INVASO DI CAMPOLATTARO E
POTENZIAMENTO DELL'ALIMENTAZIONE
POTABILE PER L'AREA BENEVENTANA

LOTTO 2

Il Responsabile dei procedimenti espropriativi
Ing. Gianluca Basile

	Dicembre 2024	AGGIORNAMENTO N° 1	---	---	---
Revisione	Data	Descrizione	Redatto	Controllato	Approvato
TITOLO : PIANO PARTICELLARE DESCRITTIVO COMUNE DI CASALDUNI			Visto si Approva Il Commissario Straordinario Prof. Attilio Toscano 		
Allegato AGGIORNAMENTO DOC.PP.2			Revisione: 		Scala:



Regione Campania
Data: 30/01/2025 09:35:11, RG/2025/0047288

Regione Campania
UTILIZZO IDROPOTABILE DELLE ACQUE DELL'INVASO DI CAMPOLATTARO E POTENZIAMENTO DELL'ALIMENTAZIONE POTABILE PER L'AREA BENEVENTANA
- AGGIORNAMENTO -
LOTTO 2

COMUNE DI CASALDUNI (BN)

ELENCO DELLE PARTICELLE CON OCCUPAZIONI

<

Regione Campania
Data: 30/01/2025 09:35:11, PG.2025/0047288



Regione Campania
UTILIZZO IDROPOTABILE DELLE ACQUE DELL'INVASO DI CAMPOLATTARO E POTENZIAMENTO DELL'ALIMENTAZIONE POTABILE PER L'AREA BENEVENTANA
- AGGIORNAMENTO -
LOTTO 2

COMUNE DI CASALDUNI (BN)

ELENCO DELLE PARTICELLE CON OCCUPAZIONI

N. D'ORDINE	N. PIANO	DITTA PROPRIETARIA	Dati catastali degli immobili interessati censiti nel N.C.T.							Cultura in atto	Zone da occupare Piano Particellare di esproprio aggiornato			INDENNITTA' TOTALE AGGIORNATA DI CUI AL PIANO PARTICELLARE D'ESPROPRIO					note			
			Foglio	Mappale	Qualità	Superficie			Reddito		Superficie da asservire	Superficie da espropriare	Superficie da occupare temporaneamente	Valore venale €/mq	Indennità per terreni agricoli							
						Ha	a	ca	Domin.						Agrario	indennità per esproprio	Indennità per servitù	Inden. per occupaz. Temp.				
A	B	C	D	E	F	G			H	I	L	M	N	O	P	Q	R	S	T			
Regione Campania Data: 30/01/2025 09:35:11, PG.2025/0047288	13	MASCI MATTEO n.a. BENEVENTO (BN) il 31/12/1997 c.f. MSCMTT97T31A783H - ENFITEUSI per 1/16 MASCI CLAUDIO n.a. BENEVENTO (BN) il 03/12/1994 c.f. MSCCLD94T03A783Y - ENFITEUSI per 1/16 MASCI ANNAMARIA n.a. PONTELANDOLFO (BN) il 29/12/1958 c.f. MSCNMR58T69G848R - ENFITEUSI per 2/16 COMUNE DI CASALDUNI c.f. 00119310621 - DIRITTO DEL CONCEDENTE per 1/1 ADDONA VERA n.a. PONTELANDOLFO (BN) il 09/07/1938 c.f. DDNVRE38L49G848Z - ENFITEUSI per 4/16 ADDONA LIDIA n.a. PONTELANDOLFO (BN) il 01/02/1944 c.f. DDNLDI44B41G848R - ENFITEUSI per 4/16 ADDONA CANDIDA n.a. PONTELANDOLFO (BN) il 28/07/1932 c.f.DDNCDD32L68G848Y - ENFITEUSI per 4/16	10	4	SEMINATIVO	00	41	60	11,82	11,82	SEMINATIVO	56	0	244	1,90	€	-	€	53,20	€	115,90	P1
	14	PERUGINI ROMILDA n.a. PONTELANDOLFO (BN) il 25/06/1961 c.f. PRGRLD61H65G848D - ENFITEUSI per 1/1 COMUNE DI CASALDUNI c.f. 00119310621 - DIRITTO DEL CONCEDENTE per 1000/1000 ORLACCHIO CARMELA n.a. CASALDUNI (BN) il 20/10/1931 c.f. RLCCML31R60B873I - ENFITEUSI per 2/6	10	65	SEMINATIVO	00	41	80	0,00	11,63	SEMINATIVO	80	0	314	1,90	€	-	€	76,00	€	149,15	P2
	15	PARTICELLA CON PARTITA SPECIALE - PROPRIETA' per 1/1	5	93	CORTE	00	69	34	0,00	0,00	CORTE	22	0	89	7,10	€	-	€	78,10	€	157,98	P1
	16	ROMANO GIOVANNA n.a. BENEVENTO (BN) il 21/08/1977 c.f. RMNGNN77M61A783D - PROPRIETA' per 1/1	5	344	SEMINATIVO	00	10	20	2,90	2,90	SEMINATIVO	34	0	136	1,90	€	-	€	32,30	€	64,60	P2
			5	345	SEMINATIVO	01	17	80	18,25	30,42	SEMINATIVO	317	0	1 192	1,90	€	-	€	301,15	€	566,20	P2
	17	D'ADDONA SALVATORE n.a. BENEVENTO (BN) il 30/01/1991 c.f. DDDSVT91A30A783T - PROPRIETA' per 6/18 D'ADDONA LUCIO n.a. CASALDUNI (BN) il 24/07/1961 c.f. DDDLUC61L24B873O - PROPRIETA' per 6/18 D'ADDONA GIOVANNI n.a. CASALDUNI (BN) il 15/05/1957 c.f. DDDGNN57E15B873D - PROPRIETA' per 6/18	5	79	PASCOLO	00	11	20	0,40	0,23	PASCOLO	12	0	101	1,50	€	-	€	9,00	€	37,88	P1
			5	85	SEMINATIVO	00	20	20	5,74	5,74	SEMINATIVO	101	0	392	1,90	€	-	€	95,95	€	186,20	P1
			5	153	BOSCO CEDUO	00	06	50	0,44	0,13	BOSCO CEDUO	54	0	156	0,55	€	-	€	14,85	€	21,45	P2
			5	248	PASCOLO	00	15	50	0,00	0,18	BOSCO CEDUO	69	0	270	0,55	€	-	€	18,98	€	37,13	MODELLO 26 P2
			5	352	SEMINATIVO	00	10	10	2,87	2,87	SEMINATIVO	39	0	154	1,90	€	-	€	37,05	€	73,15	P1



Regione Campania
Data: 30/01/2025 09:35:11, P.G./2025/0047288

Regione Campania
UTILIZZO IDROPOTABILE DELLE ACQUE DELL'INVASO DI CAMPOLATTARO E POTENZIAMENTO DELL'ALIMENTAZIONE POTABILE PER L'AREA BENEVENTANA
- AGGIORNAMENTO -
LOTTO 2

COMUNE DI CASALDUNI (BN)

ELENCO DELLE PARTICELLE CON OCCUPAZIONI

N. D'ORDINE	N. PIANO	DITTA PROPRIETARIA	Dati catastali degli immobili interessati censiti nel N.C.T.							Coltura in atto	Zone da occupare Piano Particolare di esproprio aggiornato			INDENNITTA' TOTALE AGGIORNATA DI CUI AL PIANO PARTICELLARE D'ESPROPRIO				note	
			Foglio	Mappale	Qualità	Superficie			Reddito		Superficie da asservire	Superficie da espropriare	Superficie da occupare temporaneamente	Valore venale €/mq	Indennità per terreni agricoli				
						Ha	a	ca	Domin.						Agrario	indennità per esproprio	Indennità per servitù		Inden. per occupaz. Temp.
A	B	C	D	E	F	G			H	I	L	M	N	O	P	Q	R	S	T
21		GIORGIO MARCELLO n.a. AUSTRALIA (EE) il 29/09/1971 c.f. GRGMCL71P29Z700G - PROPRIETA' per 1/8 GIORGIO GIOCONDA n.a. AUSTRALIA (EE) il 01/10/1966 c.f. GRGGND66R41Z700W - PROPRIETA' per 1/8 GIORGIO GERARDO n.a. AUSTRALIA (EE) il 02/09/1964 c.f. GRGGRD64P0Z700E - PROPRIETA' per 1/8 GIORGIO ANGELO n.a. AUSTRALIA (EE) il 03/07/1963 c.f. GRGNGL63L03Z700C - PROPRIETA' per 1/8 CORBO RITA n.a. CASALDUNI (BN) il 17/05/1937 c.f. CRBRTI37E57B873K - PROPRIETA' per 4/8	5	147	PASCOLO ARB	00	04	20	0,22	0,20	PASCOLO ARB	36	0	144	1,50	€ -	€ 27,00	€ 54,00	P1
			5	244	PASCOLO ARB	00	04	40	0,23	0,20	PASCOLO ARB	36	0	143	1,50	€ -	€ 27,00	€ 53,63	P2
			5	254	SEMINATIVO	00	11	70	1,81	3,02	SEMINATIVO	51	0	207	1,90	€ -	€ 48,45	€ 98,33	P2
			5	258	SEMIN ARBOR	00	02	70	0,84	0,84	SEMIN ARBOR	2	0	0	3,30	€ -	€ 3,30	€ -	P1
			5	259	ULIVETO	00	05	10	1,05	0,92	ULIVETO	49	0	74	4,50	€ -	€ 110,25	€ 83,25	P2
			5	260	PASCOLO	00	03	60	0,13	0,07	PASCOLO	29	0	114	1,50	€ -	€ 21,75	€ 42,75	P2
			5	261	PASCOLO ARB	00	09	10	0,00	0,60	BOSCO CEDUO	82	0	243	0,55	€ -	€ 22,55	€ 33,41	MODELLO 26 P2
22		CORBO GIUSEPPE - COMPROPRIETARIO per 1000/1000 CORBO DOMENICO - COMPROPRIETARIO per 1000/1000 MONACO ERMINIO LUCA n.a. NAPOLI (NA) il 26/02/1981 c.f. MNCRNL81B26F839N - PROPRIETA' per 1/6 D'ADDONA PIETRO n.a. LIBERI (CE) il 10/07/1943 c.f. DDDPTR43L10E570C - PROPRIETA' per 1/6 D'ADDONA CLEMENTINA n.a. CAPUA (CE) il 02/01/1958 c.f. DDDCMN58A42B715J - PROPRIETA' per 1/6 D'ADDONA CLEMENTINA n.a. CAPUA (CE) il 02/01/1958 c.f. DDDCMN58A42B715J - PROPRIETA' per 1/8 D'ADDONA ALFONSO n.a. NAPOLI (NA) il 20/08/1945 c.f. DDDLNS45M20F839T - PROPRIETA' per 1/6	5	330	SEMINATIVO	00	10	90	1,69	2,81	SEMINATIVO	52	0	204	1,90	€ -	€ 49,40	€ 96,90	P2
			5	332	SEMINATIVO	00	18	00	1,49	3,25	SEMINATIVO	131	0	501	1,90	€ -	€ 124,45	€ 237,98	P2

LEGENDA

PARTICELLE GIA' PRESENTI NEL PFTE
- P1 -

PARTICELLE GIA' PRESENTI NEL PFTE CON INTEGRAZIONI
- P2 -

NUOVE PARTICELLE NON PRESENTI NEL PFTE
- P3 -



Regione Campania
Data: 30/01/2025 09:35:11, PG/2025/0047288

Regione Campania
UTILIZZO IDROPOTABILE DELLE ACQUE DELL'INVASO DI CAMPOLATTARO E POTENZIAMENTO DELL'ALIMENTAZIONE POTABILE PER L'AREA BENEVENTANA
- AGGIORNAMENTO -
LOTTO 2

COMUNE DI CASALDUNI (BN)

ELENCO DELLE PARTICELLE CON OCCUPAZIONI

N. D'ORDINE	N. PIANO	DITTA PROPRIETARIA	Dati catastali degli immobili interessati censiti nel N.C.T.							Coltura in atto	Zone da occupare Piano Particellare di esproprio aggiornato			INDENNITA' TOTALE AGGIORNATA DI CUI AL PIANO PARTICELLARE D'ESPROPRIO				note	
			Foglio	Mappale	Qualità	Superficie			Reddito		Superficie da asservire	Superficie da espropriare	Superficie da occupare temporaneamente	Valore venale €/mq	Indennità per terreni agricoli				
						Ha	a	ca	Domin.						Agrario	indennità per esproprio	Indennità per servitù		Inden. per occupaz. Temp.
A	B	C	D	E	F	G			H	I	L	M	N	O	P	Q	R	S	T
23		GUGLIELMUCCI FILOMENA n.a. FRAGNETO MONFORTE (BN) il 10/05/1922 c.f. GGLFMN22E50D756T - PROPRIETA' per 3/9 GIORGIO NICOLA n.a. CASALDUNI (BN) il 04/01/1953 c.f. GRGNCL53A04B873G - PROPRIETA' per 2/9 GIORGIO LINA n.a. CASALDUNI (BN) il 23/09/1951 c.f. GRGLNI51P63B873U - PROPRIETA' per 2/9 GIORGIO BRIGIDA n.a. CASALDUNI (BN) il 25/11/1947 c.f. GRGBGD47S65B873R - PROPRIETA' per 2/9	5	156	PASCOLO	00	04	50	0,16	0,09	PASCOLO	23	0	78	1,50	€ -	€ 17,25	€ 29,25	MODELLO 26 P1
			5	253	PASCOLO ARB	00	11	80	0,00	0,84	BOSCO CEDUO	47	0	212	0,55	€ -	€ 12,93	€ 29,15	
			5	269	SEMINATIVO	00	04	60	0,71	1,19	SEMINATIVO	22	0	71	1,90	€ -	€ 20,90	€ 33,73	
			5	273	PASCOLO ARB	00	22	30	0,00	0,59	BOSCO CEDUO	54	0	222	0,55	€ -	€ 14,85	€ 30,53	MODELLO 26 P2
			5	466	SEMINATIVO	00	71	35	20,27	20,27	SEMINATIVO	181	0	742	1,90	€ -	€ 171,95	€ 352,45	P1
24		GIORGIO MARCELLO n.a. AUSTRALIA (EE) il 29/09/1971 c.f. GRGMCL71P29Z700G - PROPRIETA' per 1/24 GIORGIO GIOCONDA n.a. AUSTRALIA (EE) il 01/10/1966 c.f. GRGGND66R41Z700W - PROPRIETA' per 1/24 GIORGIO GERARDO n.a. AUSTRALIA (EE) il 02/09/1964 c.f. GRGGRD64P02Z700E - PROPRIETA' per 1/24 GIORGIO ANGELO n.a. AUSTRALIA (EE) il 03/07/1963 c.f. GRGNGL63L03Z700C - PROPRIETA' per 1/24 CORBO RITA n.a. CASALDUNI (BN) il 17/05/1937 c.f. CRBRTI37E57B873K - PROPRIETA' per 4/24 GUGLIELMUCCI FILOMENA n.a. FRAGNETO MONFORTE (BN) il 10/05/1922 c.f. GGLFMN22E50D756T - PROPRIETA' per 3/27 ROMANO MICHELE VITTORIO n.a. CASALDUNI (BN) il 08/11/1941 c.f. RMNMHL41S08B873Z - PROPRIETA' per 9/27 GIORGIO NICOLA n.a. CASALDUNI (BN) il 04/01/1953 c.f. GRGNCL53A04B873G - PROPRIETA' per 2/27 GIORGIO LINA n.a. CASALDUNI (BN) il 23/09/1951 c.f. GRGLNI51P63B873U - PROPRIETA' per 2/27 GIORGIO BRIGIDA n.a. CASALDUNI (BN) il 25/11/1947 c.f. GRGBGD47S65B873R - PROPRIETA' per 2/27	5	146	PASCOLO	00	23	20	0,00	0,20	BOSCO CEDUO	137	0	562	0,55	€ -	€ 37,68	€ 77,28	MODELLO 26 P1
25		GIORGIO NICOLA n.a. CASALDUNI (BN) il 04/01/1953 c.f. GRGNCL53A04B873G - PROPRIETA' per 1/1	5	144	SEMINATIVO	00	08	30	2,36	2,36	SEMINATIVO	66	0	286	1,90	€ -	€ 62,70	€ 135,85	P2



Regione Campania

UTILIZZO IDROPOTABILE DELLE ACQUE DELL'INVASO DI CAMPOLATTARO E POTENZIAMENTO DELL'ALIMENTAZIONE POTABILE PER L'AREA BENEVENTANA

- AGGIORNAMENTO -

LOTTO 2

COMUNE DI CASALDUNI (BN)

ELENCO DELLE PARTICELLE CON OCCUPAZIONI

N. D'ORDINE	N. PIANO	DITTA PROPRIETARIA	Dati catastali degli immobili interessati censiti nel N.C.T.								Coltura in atto	Zone da occupare Piano Particellare di esproprio aggiornato			INDENNITA' TOTALE AGGIORNATA DI CUI AL PIANO PARTICELLARE D'ESPROPRIO				note
			Foglio	Mappale	Qualità	Superficie			Reddito			Superficie da asservire	Superficie da espropriare	Superficie da occupare temporaneamente	Valore venale €/mq	Indennità per terreni agricoli			
						Ha	a	ca	Domin.	Agrario						indennità per esproprio	Indennità per servitù	Inden. per occupaz. Temp.	
A	B	C	D	E	F	G			H	I	L	M	N	O	P	Q	R	S	T
26		D'ADDONA CARMINE n.a. CASALDUNI (BN) il 17/07/1932 c.f. DDDCMN32L17B873L - PROPRIETA' per 1/1	5	73	SEMINATIVO	00	05	90	3,05	2,29	SEMINATIVO	0	0	84	1,90	€ -	€ -	€ 39,90	P1
			5	143	SEMINATIVO	00	04	40	1,25	1,25	SEMINATIVO	42	0	111	1,90	€ -	€ 39,90	€ 52,73	P2
			5	348	SEMINATIVO	00	01	40	0,40	0,40	SEMINATIVO	33	0	104	1,90	€ -	€ 31,35	€ 49,40	P2
27		NAVE GIUSEPPE FU CRESCENZO c.f. 00000000018 - PROPRIETA' per 1/6 NAVE CARMELA FU CRESCENZO c.f. 00000000018 - PROPRIETA' per 1/6 NAVE ANTONIO n.a. BENEVENTO (BN) il 03/02/1969 c.f. NVANTN69B03A783P - PROPRIETA' per 4/6	5	72	SEMIN ARBOR	00	11	20	5,78	4,05	SEMIN ARBOR	118	0	475	3,30	€ -	€ 194,70	€ 391,88	P1
			5	142	SEMIN ARBOR	00	09	70	3,01	3,01	SEMIN ARBOR	18	0	55	3,30	€ -	€ 29,70	€ 45,38	P2
28		PATERNOSTRO GIUSEPPE n.a. CASALDUNI (BN) il 22/09/1953 c.f. PTRGPP53P22B873K - PROPRIETA' per 1/6 DI RUBBO ANTONIO ; FU DONATO - PROPRIETA' per 5/6	5	71	ULIVETO	00	06	30	1,30	1,14	SEMINATIVO	69	0	246	1,90	€ -	€ 65,55	€ 116,85	MODELLO 26 P2
29		DI FIORE ORNELLA n.a. CASALDUNI (BN) il 22/10/1972 c.f. DFRRL72R62B873U - PROPRIETA' per 1/1	5	340	SEMINATIVO	00	59	50	16,90	16,90	SEMINATIVO	109	0	375	1,90	€ -	€ 103,55	€ 178,13	P2
30		DI FIORE GINA n.a. CASALDUNI (BN) il 27/04/1968 c.f. DFRGNi68D67B873L - PROPRIETA' per 1/1	5	559	SEMINATIVO	00	61	83	17,56	17,56	SEMINATIVO	228	0	801	1,90	€ -	€ 216,60	€ 380,48	P2
			5	660	SEMINATIVO	01	42	65	0,00	24,82	ULIVETO	299	0	1 256	4,50	€ -	€ 672,75	€ 1 413,00	MODELLO 26 P1
			5	671	VIGNETO	00	18	46	0,00	8,45	VIGNETO	45	0	168	5,60	€ -	€ 126,00	€ 235,20	P2
32		DI FIORE GINA n.a. CASALDUNI (BN) il 27/04/1968 c.f. DFRGNi68D67B873L - PROPRIETA' per 1/2 DI FIORE STEFANIA n.a. BENEVENTO (BN) il 24/12/1978 c.f. DFRSFN78T64A783U - PROPRIETA' per 1/2	4	1577	SEMIN ARBOR	00	05	00	1,55	1,55	SEMIN ARBOR	0	0	1	3,30	€ -	€ -	€ 0,83	P1
			5	674	VIGNETO	00	10	69	6,07	6,63	VIGNETO	15	0	35	5,60	€ -	€ 42,00	€ 49,00	P1



<



Regione Campania
Data: 30/01/2025 09:35:11 PG2025/0047288

Regione Campania
UTILIZZO IDROPOTABILE DELLE ACQUE DELL'INVASO DI CAMPOLATTARO E POTENZIAMENTO DELL'ALIMENTAZIONE POTABILE PER L'AREA BENEVENTANA
- AGGIORNAMENTO -
LOTTO 2

COMUNE DI CASALDUNI (BN)

ELENCO DELLE PARTICELLE CON OCCUPAZIONI

N. D'ORDINE	N. PIANO	DITTA PROPRIETARIA	Dati catastali degli immobili interessati censiti nel N.C.T.							Zone da occupare Piano Particellare di esproprio aggiornato			INDENNITA' TOTALE AGGIORNATA DI CUI AL PIANO PARTICELLARE D'ESPROPRIO				note		
			Foglio	Mappale	Qualità	Superficie			Reddito	Coltura in atto	Superficie da asservire	Superficie da espropriare	Superficie da occupare temporaneamente	Valore venale €/mq	Indennità per terreni agricoli				
						Ha	a	ca							Domin.	Agrario		indennità per esproprio	Indennità per servitù
A	B	C	D	E	F	G			H	I	L	M	N	O	P	Q	R	S	T
40		DE CICCO GIUSEPPE ALESSANDRO n.a. CASALDUNI (BN) il 28/10/1946 c.f. DCCGPP46R28B873M - PROPRIETA' per 1/1	4	639	SEMIN ARBOR	00	18	36	5,69	5,69	SEMIN ARBOR	0	0	51	3,30	€ -	€ -	€ 42,08	P1
			4	945	ULIVETO	00	05	40	1,12	0,98	ULIVETO	0	0	76	4,50	€ -	€ -	€ 85,50	P1
			4	949	SEMINATIVO	00	01	65	0,00	0,40	ULIVETO	0	0	78	4,50	€ -	€ -	€ 87,75	MODELLO 26 P1
43		SALOMONE ANGELINA ; FU GIUSEPPE MAR DE MICHELE - PROPRIETA' per 1/2 DE MICHELE ANTONIO ; FU GIUSEPPE - PROPRIETA' per 1/2	4	504	PASCOLO ARB	00	05	25	0,00	0,23	BOSCO CEDUO	0	0	33	0,55	€ -	€ -	€ 4,54	MODELLO 26 P1
44		DEL VECCHIO PIO n.a. FRAGNETO MONFORTE (BN) il 16/01/1952 c.f. DLVPIO52A16D756S - PROPRIETA' per 1/2 DEL VECCHIO GIUSEPPE n.a. FRAGNETO MONFORTE (BN) il 07/04/1949 c.f. DLVGPP49D07D756E - PROPRIETA' per 1/2	4	356	BOSCO ALTO	00	03	50	0,31	0,04	BOSCO ALTO	0	0	13	0,82	€ -	€ -	€ 2,67	P1
45		DE MICHELE MARIA n.a. CASALDUNI (BN) il 09/07/1954 c.f. DMCMRA54L49B873U - PROPRIETA' per 83/1000 SALOMONE ANGELA n.a. CASALDUNI (BN) il 23/09/1924 c.f. SLMNGL24P63B873J - PROPRIETA' per 667/1000 DE MICHELE SALVATORE n.a. CASALDUNI (BN) il 24/10/1949 c.f. DMCSVT49R24B873M - PROPRIETA' per 83/1000 DE MICHELE PASQUALE n.a. CASALDUNI (BN) il 25/02/1958 c.f. DMCPQL58B25B873W - PROPRIETA' per 83/1000 DE MICHELE GIUSEPPE n.a. CASALDUNI (BN) il 03/11/1947 c.f. DMCGPP47S03B873N - PROPRIETA' per 84/1000	4	354	SEMINATIVO	00	04	25	0,35	0,77	SEMINATIVO	0	0	14	1,90	€ -	€ -	€ 6,65	P1
46		DE MICHELE PASQUALE n.a. CASALDUNI (BN) il 25/02/1958 c.f. DMCPQL58B25B873W - PROPRIETA' per 1/1	3	453	PASCOLO ARB	00	15	90	0,82	0,74	PASCOLO ARB	30	0	160	1,50	€ -	€ 22,50	€ 60,00	P1
			4	291	ULIVETO	00	03	35	0,00	0,01	ULIVETO	30	0	119	4,50	€ -	€ 67,50	€ 133,88	P1
			4	292	ULIVETO	00	04	35	0,90	0,79	ULIVETO	39	0	156	4,50	€ -	€ 87,75	€ 175,50	P1
			4	630	PASCOLO ARB	00	03	05	0,16	0,14	PASCOLO ARB	0	0	38	1,50	€ -	€ -	€ 14,25	P1
			4	849	BOSCO ALTO	00	19	00	2,45	0,29	BOSCO ALTO	0	0	277	0,82	€ -	€ -	€ 56,79	P1



Regione Campania
Data: 30/01/2025 09:35:11 - PG/2025/0047288

Regione Campania
UTILIZZO IDROPOTABILE DELLE ACQUE DELL'INVASO DI CAMPOLATTARO E POTENZIAMENTO DELL'ALIMENTAZIONE POTABILE PER L'AREA BENEVENTANA
- AGGIORNAMENTO -
LOTTO 2

COMUNE DI CASALDUNI (BN)

ELENCO DELLE PARTICELLE CON OCCUPAZIONI

N. D'ORDINE	N. PIANO	DITTA PROPRIETARIA	Dati catastali degli immobili interessati censiti nel N.C.T.							Coltura in atto	Zone da occupare Piano Particolare di esproprio aggiornato			INDENNITTA' TOTALE AGGIORNATA DI CUI AL PIANO PARTICELLARE D'ESPROPRIO				note	
			Foglio	Mappale	Qualità	Superficie			Reddito		Superficie da asservire	Superficie da espropriare	Superficie da occupare temporaneamente	Valore venale €/mq	Indennità per terreni agricoli				
						Ha	a	ca							Domin.	Agrario	indennità per esproprio		Indennità per servitù
A	B	C	D	E	F	G			H	I	L	M	N	O	P	Q	R	S	T
47			4	850	BOSCO ALTO	00	00	10	0,01	0,01	BOSCO ALTO	0	0	10	0,82	€ -	€ -	€ 2,05	P1
			4	934	PASCOLO ARB	00	01	60	0,00	0,07	PASCOLO ARB	28	0	87	1,50	€ -	€ 21,00	€ 32,63	P1
			4	936	PASCOLO ARB	00	08	10	0,42	0,38	PASCOLO ARB	0	0	29	1,50	€ -	€ -	€ 10,88	P1
48	47	DE CICCO ANGELANTONIO n.a. CASALDUNI (BN) il 07/02/1913 c.f. DCCNLN13B07B873U - PROPRIETA' per 5/6 DE CICCO CARMELA ; FU GIOVANNI - PROPRIETA' per 1/6	4	289	ULIVETO	00	03	10	0,64	0,56	ULIVETO	36	0	143	4,50	€ -	€ 81,00	€ 160,88	P1
			4	298	ULIVETO	00	10	90	2,25	1,97	ULIVETO	50	0	226	4,50	€ -	€ 112,50	€ 254,25	P1
49	48	DE CICCO PIETRANGELO n.a. CASALDUNI (BN) il 22/10/1937 c.f. DCCPRN37R22B873J - PROPRIETA' per 1000/1000 DE CICCO NICOLA n.a. CASALDUNI (BN) il 15/02/1971 c.f. DCCNCL71B15B873F - PROPRIETA' per 500/1000 DE CICCO NICOLA n.a. CASALDUNI (BN) il 15/02/1971 c.f. DCCNCL71B15B873F - NUDA PROPRIETA' per 500/1000	4	297	ULIVETO	00	11	90	2,46	2,15	ULIVETO	53	0	214	4,50	€ -	€ 119,25	€ 240,75	P1
50	49	DE CICCO FABRIZIO n.a. ASTI (AT) il 13/11/1977 c.f. DCCFRZ77S13A479D - PROPRIETA' per 1/1	4	296	PASCOLO ARB	00	05	40	0,28	0,25	PASCOLO ARB	3	0	16	1,50	€ -	€ 2,25	€ 6,00	P1
			4	593	SEMINATIVO	00	18	70	0,00	3,37	BOSCO CEDUO	72	0	289	0,55	€ -	€ 19,80	€ 39,74	MODELLO 26 P1
			4	633	PASCOLO ARB	00	06	20	0,32	0,29	PASCOLO ARB	7	0	45	1,50	€ -	€ 5,25	€ 16,88	P2
50		DE CICCO VITTORIO n.a. CASALDUNI (BN) il 05/06/1965 c.f. DCCVTR65H05B873U - PROPRIETA' per 1/1	4	293	BOSCO ALTO	00	01	85	0,16	0,02	BOSCO ALTO	15	0	61	0,82	€ -	€ 6,15	€ 12,51	P2
			4	473	BOSCO ALTO	00	04	40	0,57	0,07	BOSCO ALTO	26	0	94	0,82	€ -	€ 10,66	€ 19,27	P2
			4	702	BOSCO ALTO	00	01	95	0,00	0,02	BOSCO CEDUO	18	0	71	0,55	€ -	€ 4,95	€ 9,76	MODELLO 26 P2
			4	703	BOSCO ALTO	00	01	80	0,16	0,02	BOSCO ALTO	24	0	85	0,82	€ -	€ 9,84	€ 17,43	P2
			4	709	ULIVETO	00	15	10	1,95	1,95	ULIVETO	8	0	52	4,50	€ -	€ 18,00	€ 58,50	P1
		DE CICCO PIETRANGELO n.a. CASALDUNI (BN) il 22/10/1937 c.f.	4	290	SEMINATIVO	00	10	25	2,91	2,91	SEMINATIVO	97	0	381	1,90	€ -	€ 92,15	€ 180,98	P1



Regione Campania UTILIZZO IDROPOTABILE DELLE ACQUE DELL'INVASO DI CAMPOLATTARO E POTENZIAMENTO DELL'ALIMENTAZIONE POTABILE PER L'AREA BENEVENTANA - AGGIORNAMENTO - LOTTO 2																			
COMUNE DI CASALDUNI (BN)																			
ELENCO DELLE PARTICELLE CON OCCUPAZIONI																			
N. D'ORDINE	N. PIANO	DITTA PROPRIETARIA	Dati catastali degli immobili interessati censiti nel N.C.T.						Coltura in atto	Zone da occupare Piano Particellare di esproprio aggiornato			INDENNITTA' TOTALE AGGIORNATA DI CUI AL PIANO PARTICELLARE D'ESPROPRIO				note		
			Foglio	Mappale	Qualità	Superficie				Reddito	Superficie da asservire	Superficie da espropriare	Superficie da occupare temporaneamente	Valore venale €/mq	Indennità per terreni agricoli				
						Ha	a	ca							Domin.	Agrario		indennità per esproprio	Indennità per servitù
A	B	C	D	E	F	G			H	I	L	M	N	O	P	Q	R	S	T
51	51	DCCPRN37R22B873J - USUFRUTTO per 1/1 DE CICCIO NICOLA n.a. CASALDUNI (BN) il 15/02/1971 c.f. DCCNCL71B15B873F - NUDA PROPRIETA' per 1/1	4	471	PASCOLO ARB	00	04	85	0,25	0,23	PASCOLO ARB	10	0	74	1,50	€ -	€ 7,50	€ 27,75	P1
			4	871	SEMIN ARBOR	00	00	05	0,02	0,02	SEMIN ARBOR	0	0	5	3,30	€ -	€ -	€ 4,13	P1
52	52	SALOMONE ANGELINA ; FU GIUSEPPE MAR DE MICHELE - COMPROPRIETARIO per 1000/1000 DE MICHELE ANTONIO ; FU GIUSEPPE - COMPROPRIETARIO per 1000/1000	4	513	ULIVETO	00	05	30	0,00	0,06	ULIVETO	37	0	143	4,50	€ -	€ 83,25	€ 160,88	P1
53	53	DE CICCIO NICOLANGELO ; DI FRANCESCO - PROPRIETA' per 1000/1000	4	626	BOSCO ALTO	00	02	00	0,26	0,03	BOSCO ALTO	0	0	24	0,82	€ -	€ -	€ 4,92	P1
54	54	DE CICCIO NICOLINO n.a. ASTI (AT) il 22/06/1971 c.f. DCCNLN71H22A479T - PROPRIETA' per 1/1	4	468	PASCOLO ARB	00	06	00	0,31	0,28	PASCOLO ARB	0	0	1	1,50	€ -	€ -	€ 0,38	P1
			4	469	PASCOLO	00	02	48	0,00	0,01	BOSCO CEDUO	0	0	13	0,55	€ -	€ -	€ 1,79	MODELLO 26 P1
			4	684	PASCOLO	00	06	10	0,22	0,13	PASCOLO	0	0	9	1,50	€ -	€ -	€ 3,38	P1
57	57	CASTRUM SOCIETA' AGRICOLA A RESPONSABILITA' LIMITATA c.f. 01646670628 - PROPRIETA' per 1/1	4	445	ORTO IRRIG	00	01	55	1,36	1,00	ORTO IRRIG	0	0	36	1,70	€ -	€ -	€ 15,30	P1
			4	889	SEMIN ARBOR	00	00	55	0,17	0,17	SEMIN ARBOR	0	0	40	3,30	€ -	€ -	€ 33,00	P1



Regione Campania
Data: 30/01/2025 09:35:11, PG/2025/0047288

Regione Campania
UTILIZZO IDROPOTABILE DELLE ACQUE DELL'INVASO DI CAMPOLATTARO E POTENZIAMENTO DELL'ALIMENTAZIONE POTABILE PER L'AREA BENEVENTANA
- AGGIORNAMENTO -
LOTTO 2

COMUNE DI CASALDUNI (BN)

ELENCO DELLE PARTICELLE CON OCCUPAZIONI

N. D'ORDINE	N. PIANO	DITTA PROPRIETARIA	Dati catastali degli immobili interessati censiti nel N.C.T.							Coltura in atto	Zone da occupare Piano Particellare di esproprio aggiornato			INDENNITA' TOTALE AGGIORNATA DI CUI AL PIANO PARTICELLARE D'ESPROPRIO						note		
			Foglio	Mappale	Qualità	Superficie			Reddito		Superficie da asservire	Superficie da espropriare	Superficie da occupare temporaneamente	Valore venale €/mq	Indennità per terreni agricoli							
						Ha	a	ca	Domin.						Agrario	indennità per esproprio	Indennità per servitù	Inden. per occupaz. Temp.				
A	B	C	D	E	F	G			H	I	L	M	N	O	P	Q	R	S	T			
58		GUERRERA VITTORIO il 04/01/1971 c.f. GRRVTR71A04Z114Z - PROPRIETA' per 1/9 GUERRERA LUIGI il 22/04/1969 c.f. GRRLGU69D22Z114D - PROPRIETA' per 1/9 GUERIERO REGINA n.a. SUMMONTE (AV) il 19/04/1933 c.f. GRRRG33D59L004T - PROPRIETA' per 1/9 GUERRERA VITTORIA n.a. BENEVENTO (BN) il 18/06/1965 c.f. GRRVTR65H58A783D - PROPRIETA' per 1/6 GUERRERA SALVATORE n.a. BENEVENTO (BN) il 22/10/1949 c.f. GRRSVT49R22A783W - PROPRIETA' per 2/6 GUERRERA LUIGI n.a. CASALDUNI (BN) il 18/06/1965 c.f. GRRLGU65H58B873Z - PROPRIETA' per 1/6	4	746	ULIVETO	00	12	25	2,53	2,21	ULIVETO	0	0	83	4,50	€	-	€	-	€	93,38	P1
		4	750	ORTO IRRIG	00	00	20	0,18	0,13	ORTO IRRIG	4	0	10	1,70	€	-	€	3,40	€	4,25	P1	
59		PIGNONE CARMELINA n.a. MORCONE (BN) il 30/01/1976 c.f. PGNCML76A70F717C - PROPRIETA' per 1/4 PIGNONE ANGELO n.a. MORCONE (BN) il 17/04/1974 c.f. PGNNGL74D17F717Y - PROPRIETA' per 1/18 PIGNONE ANGELO n.a. MORCONE (BN) il 17/04/1974 c.f. PGNNGL74D17F717Y - PROPRIETA' per 7/36 GUERRERA ROSALBA n.a. PONTELANDOLFO (BN) il 08/08/1961 c.f. GRRRLB61M48G848L - PROPRIETA' per 1/3 GUERRERA ROSALBA n.a. PONTELANDOLFO (BN) il 08/08/1961 c.f. GRRRLB61M48G848L - PROPRIETA' per 3/18	4	749	ORTO IRRIG	00	00	13	0,11	0,08	ORTO IRRIG	3	0	13	1,70	€	-	€	2,55	€	5,53	P1


Regione Campania
Data: 30/01/2025 09:35:11, PG/2025/0047288



Regione Campania
UTILIZZO IDROPOTABILE DELLE ACQUE DELL'INVASO DI CAMPOLATTARO E POTENZIAMENTO DELL'ALIMENTAZIONE POTABILE PER L'AREA BENEVENTANA
- AGGIORNAMENTO -
LOTTO 2

COMUNE DI CASALDUNI (BN)

ELENCO DELLE PARTICELLE CON OCCUPAZIONI

N. D'ORDINE	N. PIANO	DITTA PROPRIETARIA	Dati catastali degli immobili interessati censiti nel N.C.T.							Coltura in atto	Zone da occupare Piano Particellare di esproprio aggiornato			INDENNITA' TOTALE AGGIORNATA DI CUI AL PIANO PARTICELLARE D'ESPROPRIO				note				
			Foglio	Mappale	Qualità	Superficie			Reddito		Superficie da asservire	Superficie da espropriare	Superficie da occupare temporaneamente	Valore venale €/mq	Indennità per terreni agricoli							
						Ha	a	ca	Domin.						Agrario	indennità per esproprio	Indennità per servitù		Inden. per occupaz. Temp.			
A	B	C	D	E	F	G			H	I	L	M	N	O	P	Q	R	S	T			
Regione Campania Data: 30/01/2025 09:35:11, PG/2025/0047288 	60	DE MICHELE ANTONIO prop. 54/486 GUERIERO REGINA nata a SUMMONTE (AV) il 19/04/1933 cod. fisc. GRRRG33D59L004T prop. 5/1458 GUERRERA LUIGI nato a CASALDUNI (BN) il 12/07/1967 cod. fisc. GRRLGU67L12B873W prop. 5/1458 GUERRERA LUIGI nato a REGNO UNITO (EE) il 22/04/1969 cod. fisc. GRRLGU69D22Z114D prop. 5/1458 GUERRERA LUIGI prop. 12/486 GUERRERA MARIO nato a PONTELANDOLFO (BN) il 14/02/1931 cod. fisc. GRRMRA31B14G848W prop. 81/486 GUERRERA NICOLA nato/a a PONTELANDOLFO (BN) il 22/05/1882 Usufruttuario parziale GUERRERA PIETRO Usufruttuario parziale GUERRERA ROSALBA nata a PONTELANDOLFO (BN) il 08/08/1961 cod. fisc. GRRRLB61M48G848L prop. 9/486 GUERRERA ROSALBA nata a PONTELANDOLFO (BN) il 08/08/1961 cod. fisc. GRRRLB61M48G848L prop. 9/972 GUERRERA SALVATORE nato a PONTELANDOLFO (BN) il 22/10/1949 cod. fisc. GRRSVT49R22G848M prop. 5/486 GUERRERA VITTORIA nata a BENEVENTO (BN) il 18/06/1965 cod. fisc. GRRVTR65H58A783D prop. 5/1458 GUERRERA VITTORIO nato a REGNO UNITO (EE) il 04/01/1971 cod. fisc. GRRVTR71A04Z114Z prop. 5/1458 MASTROCOLA ELODIA nata a CASALDUNI (BN) il 15/10/1939 cod. fisc. MSTLDE39R55B873S prop. 5/1458 PERUGINI PIETRO prop. 243/486 PIGNONE ANGELO nato a MORCONE (BN) il 17/04/1974 cod. fisc. PGNNGL74D17F717Y prop. 3/972 PIGNONE ANGELO nato a MORCONE (BN) il 17/04/1974 cod. fisc. PGNNGL74D17F717Y prop. 9/1458 PIGNONE CARMELINA nata a MORCONE (BN) il 30/01/1976 cod. fisc. PGNCML76A70F717C prop. 1/108 PIGNONE DOMENICO nato a MORCONE (BN) il 08/06/1945 cod. fisc. PGNDNC45H08F717O prop. 1/108 SILVESTRE MARIA: GRAZIA prop. 54/486	4	748	ORTO IRRIG	00	00	50	0,44	0,32	ORTO IRRIG	1	0	23	1,70	€	-	€	0,85	€	9,78	P1
																				P1		



Regione Campania

Data: 30/01/2025 09:35:11, PG/2025/0047288

Regione Campania
UTILIZZO IDROPOTABILE DELLE ACQUE DELL'INVASO DI CAMPOLATTARO E POTENZIAMENTO DELL'ALIMENTAZIONE POTABILE PER L'AREA BENEVENTANA
- AGGIORNAMENTO -
LOTTO 2

COMUNE DI CASALDUNI (BN)

ELENCO DELLE PARTICELLE CON OCCUPAZIONI

N. D'ORDINE	N. PIANO	DITTA PROPRIETARIA	Dati catastali degli immobili interessati censiti nel N.C.T.						Coltura in atto	Zone da occupare Piano Particellare di esproprio aggiornato			INDENNITA' TOTALE AGGIORNATA DI CUI AL PIANO PARTICELLARE D'ESPROPRIO				note				
			Foglio	Mappale	Qualità	Superficie				Reddito	Superficie da asservire	Superficie da espropriare	Superficie da occupare temporaneamente	Valore venale €/mq	Indennità per terreni agricoli						
						Ha	a	ca							Domin.	Agrario		indennità per esproprio	Indennità per servitù	Inden. per occupaz. Temp.	
A	B	C	D	E	F	G			H	I	L	M	N	O	P	Q	R	S	T		
Regione Campania Data: 30/01/2025 09:35:11, PG/2025/0047288	61	CIFALDI VITO n.a. CAMPOLATTARO (BN) il 09/11/1955 c.f. CFLVTI55S09B541W - PROPRIETA' per 1/3 CIFALDI ROCCO n.a. CAMPOLATTARO (BN) il 10/12/1957 c.f. CFLRCC57T10B541O - PROPRIETA' per 1/3 CIFALDI ANTONIO n.a. CAMPOLATTARO (BN) il 08/02/1960 c.f. CFLNTN60B08B541C - PROPRIETA' per 1/3 GUERRERA VITTORIO n.a. REGNO UNITO (EE) il 04/01/1971 c.f. GRRVTR71A04Z114ZGRRVTR65H58A783D - PROPRIETA' per 5/1458 PIGNONE CARMELINA n.a. MORCONE (BN) il 30/01/1976 c.f. PGNCML76A70F717C - PROPRIETA' per 1/108 PIGNONE ANGELO n.a. MORCONE (BN) il 17/04/1974 c.f. PGNNGL74D17F717Y - PROPRIETA' per 3/972 PIGNONE ANGELO n.a. MORCONE (BN) il 17/04/1974 c.f. PGNNGL74D17F717Y - PROPRIETA' per 9/1458 GUERRERA ROSALBA n.a. PONTELANDOLFO (BN) il 08/08/1961 c.f. GRRRLB61M48G848L - PROPRIETA' per 9/486 GUERRERA ROSALBA n.a. PONTELANDOLFO (BN) il 08/08/1961 c.f. GRRRLB61M48G848L - PROPRIETA' per 9/972	4	241	PASCOLO ARB	00	01	40	0,07	0,07	PASCOLO ARB	0	0	22	1,50	€	-	€	-	8,25	P1
		PIGNONE DOMENICO n.a. MORCONE (BN) il 08/06/1945 c.f. PGNDNC45H08F717O - PROPRIETA' per 1/108 MASTROCOLA ELODIA n.a. CASALDUNI (BN) il 15/10/1939 c.f. MSTLDE39R55B873S - PROPRIETA' per 5/1458 GUERRERA LUIGI n.a. CASALDUNI (BN) il 12/07/1967 c.f. GRRLGU67L12B873W - PROPRIETA' per 5/1458 SILVESTRE MARIA ; GRAZIA - PROPRIETA' per 54/486 PERUGINI PIETRO - PROPRIETA' per 243/486 GUERRERA SALVATORE n.a. PONTELANDOLFO (BN) il 22/10/1949 c.f. GRRSVT49R22G848M - PROPRIETA' per 5/486 GUERRERA PIETRO - USUFRUTTUARIO PARZIALE PER per 1000/1000 GUERRERA MARIO n.a. PONTELANDOLFO (BN) il 14/02/1931 c.f.GRRMRA31B14G848W - PROPRIETA' per 81/486 GUERRERA LUIGI - PROPRIETA' per 12/486 DE MICHELE ANTONIO - PROPRIETA' per 54/486 GUERRERA NICOLA n.a. PONTELANDOLFO (BN) il 22/05/1882 - USUFRUTTUARIO PARZIALE PER per 1000/1000	4	999	ULIVETO	00	16	00	0,00	2,71	ULIVETO	0	0	145	4,50	€	-	€	-	163,13	P1



Regione Campania
Data: 30/01/2025 09:35:11, PG/2025/0047288

Regione Campania UTILIZZO IDROPOTABILE DELLE ACQUE DELL'INVASO DI CAMPOLATTARO E POTENZIAMENTO DELL'ALIMENTAZIONE POTABILE PER L'AREA BENEVENTANA - AGGIORNAMENTO - LOTTO 2																			
COMUNE DI CASALDUNI (BN)																			
ELENCO DELLE PARTICELLE CON OCCUPAZIONI																			
N. D'ORDINE	N. PIANO	DITTA PROPRIETARIA	Dati catastali degli immobili interessati censiti nel N.C.T.						Coltura in atto	Zone da occupare Piano Particolare di esproprio aggiornato			INDENNITA' TOTALE AGGIORNATA DI CUI AL PIANO PARTICELLARE D'ESPROPRIO				note		
			Foglio	Mappale	Qualità	Superficie				Reddito		Superficie da asservire	Superficie da espropriare	Superficie da occupare temporaneamente	Valore venale €/mq	Indennità per terreni agricoli			
						Ha	a	ca		Domin.	Agrario					indennità per esproprio		Indennità per servitù	Inden. per occupaz. Temp.
A	B	C	D	E	F	G			H	I	L	M	N	O	P	Q	R	S	T
0047288	62	MANCINI TERESA n.a. BENEVENTO (BN) il 09/08/1975 c.f. MNCTRS75M49A783W - PROPRIETA' per 1/1	4	240	PASCOLO ARB	00	02	23	0,12	0,10	PASCOLO ARB	0	0	31	1,50	€ -	€ -	€ 11,63	P1
			4	1508	SEMINATIVO	02	66	00	75,56	75,56	SEMINATIVO	20	0	602	1,90	€ -	€ 19,00	€ 285,95	P1
0047288	65	GUERRERA VITTORIO il 04/01/1971 c.f. GRRVTR71A042114Z - PROPRIETA' per 1/324 GUERRERA LUIGI il 22/04/1969 c.f. GRRLGU69D22Z114D - PROPRIETA' per 1/324 GUERIERO REGINA n.a. SUMMONTE (AV) il 19/04/1933 c.f. GRRRGN33D59L004T - PROPRIETA' per 1/324 GUERRERA VITTORIA n.a. BENEVENTO (BN) il 18/06/1965 c.f. GRRVTR65H58A783D - PROPRIETA' per 2/432 PIGNONE CARMELINA n.a. MORCONE (BN) il 30/01/1976 c.f. PGNCML76A70F717C - PROPRIETA' per 1/216 PIGNONE ANGELO n.a. MORCONE (BN) il 17/04/1974 c.f. PGNNGL74D17F717Y - PROPRIETA' per 2/1296 PIGNONE ANGELO n.a. MORCONE (BN) il 17/04/1974 c.f. PGNNGL74D17F717Y - PROPRIETA' per 4/1296 GUERRERA ROSALBA n.a. PONTELANDOLFO (BN) il 08/08/1961 c.f. GRRRLB61M48G848L - PROPRIETA' per 4/432 GUERRERA ROSALBA n.a. PONTELANDOLFO (BN) il 08/08/1961 c.f. GRRRLB61M48G848L - PROPRIETA' per 6/1296 PIGNONE DOMENICO n.a. MORCONE (BN) il 08/06/1945 c.f. PGNDNC45H08F717O - PROPRIETA' per 1/216 GUERRERA LUIGI n.a. CASALDUNI (BN) il 12/07/1967 c.f. GRRLGU67L12B873W - PROPRIETA' per 2/432 GUERRERA SALVATORE n.a. PONTELANDOLFO (BN) il 22/10/1949 c.f. GRRSVT49R22G848M - PROPRIETA' per 4/432 GUERRERA MARIO n.a. PONTELANDOLFO (BN) il 14/02/1931 c.f. GRRMRA31B14G848W - PROPRIETA' per 27/144 GUERRERA NICOLA n.a. PONTELANDOLFO (BN) il 22/05/1882 - USUFRUTTUARIO PARZIALE PER per 1000/1000 SILVESTRI MARIA ; GRAZIA FU ROCCO - PROPRIETA' per 18/144 PERUGINI PIETRO ; DI VINCENZO - PROPRIETA' per 81/144 GUERRERA VITTORIA n.a. PONTELANDOLFO (BN) il 07/04/1922 - COMPROPRIETARIO PER per 2/144 GUERRERA PIETRO ; FU NUNZIO - USUFRUTTUARIO PARZIALE PER	4	629	ULIVETO	00	14	00	2,89	2,53	ULIVETO	0	0	49	4,50	€ -	€ -	€ 55,13	P1



Regione Campania
Data: 30/01/2025 09:35:11, PG/2025/0047288

Regione Campania
UTILIZZO IDROPOTABILE DELLE ACQUE DELL'INVASO DI CAMPOLATTARO E POTENZIAMENTO DELL'ALIMENTAZIONE POTABILE PER L'AREA BENEVENTANA
- AGGIORNAMENTO -
LOTTO 2

COMUNE DI CASALDUNI (BN)

ELENCO DELLE PARTICELLE CON OCCUPAZIONI

N. D'ORDINE	N. PIANO	DITTA PROPRIETARIA	Dati catastali degli immobili interessati censiti nel N.C.T.							Zone da occupare Piano Particellare di esproprio aggiornato			INDENNITTA' TOTALE AGGIORNATA DI CUI AL PIANO PARTICELLARE D'ESPROPRIO				note		
			Foglio	Mappale	Qualità	Superficie				Reddito		Superficie da asservire	Superficie da espropriare	Superficie da occupare temporaneamente	Valore venale €/mq	Indennità per terreni agricoli			
						Ha	a	ca		Domin.	Agrario					indennità per esproprio		Indennità per servitù	Inden. per occupaz. Temp.
A	B	C	D	E	F	G			H	I	L	M	N	O	P	Q	R	S	T
Regione Campania Data: 30/01/2025 09:35:11, PG/2025/0047288		per 1000/1000 GUERRERA ORSOLA n.a. PONTELANDOLFO (BN) il 19/06/1917 c.f. GRRRSL17H59G848W - COMPROPRIETARIO PER per 2/144 GUERRERA ANGELINA n.a. PONTELANDOLFO (BN) il 23/08/1905 - COMPROPRIETARIO PER per 2/144 GUERRERA AMEDEO n.a. PONTELANDOLFO (BN) il 05/05/1919 - GUERRERA VITTORIO il 04/01/1971 c.f. GRRVTR71A0421142 - PROPRIETA' per 5/108 GUERRERA LUIGI il 22/04/1969 c.f. GRRLGU69D22Z114D - PROPRIETA' per 5/108 GUERIERO REGINA n.a. SUMMONTE (AV) il 19/04/1933 c.f. GRRRG33D59L004T - PROPRIETA' per 5/108 GUERRERA VITTORIA n.a. BENEVENTO (BN) il 18/06/1965 c.f. GRRVTR65H58A783D - PROPRIETA' per 5/72 PIGNONE CARMELINA n.a. MORCONE (BN) il 30/01/1976 c.f. PGNCML76A70F717C - PROPRIETA' per 1/72 PIGNONE ANGELO n.a. MORCONE (BN) il 17/04/1974 c.f. PGNNGL74D17F717Y - PROPRIETA' per 1/108 PIGNONE ANGELO n.a. MORCONE (BN) il 17/04/1974 c.f. PGNNGL74D17F717Y - PROPRIETA' per 1/216 GUERRERA ROSALBA n.a. PONTELANDOLFO (BN) il 08/08/1961 c.f. GRRRLB61M48G848L - PROPRIETA' per 1/36 GUERRERA ROSALBA n.a. PONTELANDOLFO (BN) il 08/08/1961 c.f. GRRRLB61M48G848L - PROPRIETA' per 3/216 PIGNONE DOMENICO n.a. MORCONE (BN) il 08/06/1945 c.f. PGNDNC45H08F7170 - PROPRIETA' per 1/72																	P1
	66		4	747	ULIVETO	00	08	85	0,00	1,53	ULIVETO	0	0	69	4,50	€ -	€ -	€ 77,63	P1

LEGENDA	PARTICELLE GIA' PRESENTI NEL PFTE - P1 -	PARTICELLE GIA' PRESENTI NEL PFTE CON INTEGRAZIONI - P2 -	NUOVE PARTICELLE NON PRESENTI NEL PFTE - P3 -
---------	---	--	--




Regione Campania

Data: 30/01/2025 09:35:11, PG/2025/0047288

Regione Campania
UTILIZZO IDROPOTABILE DELLE ACQUE DELL'INVASO DI CAMPOLATTARO E POTENZIAMENTO DELL'ALIMENTAZIONE POTABILE PER L'AREA BENEVENTANA
- AGGIORNAMENTO -
LOTTO 2

COMUNE DI CASALDUNI (BN)

ELENCO DELLE PARTICELLE CON OCCUPAZIONI

N. D'ORDINE	N. PIANO	DITTA PROPRIETARIA	Dati catastali degli immobili interessati censiti nel N.C.T.							Zone da occupare Piano Particellare di esproprio aggiornato			INDENNITTA' TOTALE AGGIORNATA DI CUI AL PIANO PARTICELLARE D'ESPROPRIO				note					
			Foglio	Mappale	Qualità	Superficie				Reddito		Superficie da asservire	Superficie da espropriare	Superficie da occupare temporaneamente	Valore venale €/mq	Indennità per terreni agricoli						
						Ha	a	ca		Domin.	Agrario					indennità per esproprio		Indennità per servitù	Inden. per occupaz. Temp.			
A	B	C	D	E	F	G			H	I	L	M	N	O	P	Q	R	S	T			
<div>Regione Campania</div> <div>Data: 30/01/2025 09:35:11, PG/2025/0047288</div> <div></div>		GUERRERA LUIGI n.a. CASALDUNI (BN) il 12/07/1967 c.f. GRRLGU67L12B873W - PROPRIETA' per 5/72 GUERRERA SALVATORE n.a. PONTELANDOLFO (BN) il 22/10/1949 c.f. GRRSVT49R22G848M - PROPRIETA' per 10/72 GUERRERA MARIO n.a. PONTELANDOLFO (BN) il 14/02/1931 c.f. GRRMRA31B14G848W - COMPROPRIETARIO PER per 2/3 PERUGINI PIETRO ; DI VINCENZO - COMPROPRIETARIO PER per 2/3 GUERRERA VITTORIA n.a. PONTELANDOLFO (BN) il 07/04/1922 - COMPROPRIETARIO PER per 2/3 GUERRERA PIETRO ; FU NUNZIO - USUFRUTTUARIO PARZIALE PER per 1000/1000 GUERRERA ORSOLA n.a. PONTELANDOLFO (BN) il 19/06/1917 c.f. GRRRSL17H59G848W - COMPROPRIETARIO PER per 2/3 GUERRERA ANGELINA n.a. PONTELANDOLFO (BN) il 23/08/1905 - COMPROPRIETARIO PER per 2/3 GUERRERA AMEDEO n.a. PONTELANDOLFO (BN) il 05/05/1919 - COMPROPRIETARIO PER per 2/3 GUERRERA NICOLA - USUFRUTTUARIO PARZIALE PER per 1000/1000																	P1			
	67	PIGNONE CARMELINA n.a. MORCONE (BN) il 30/01/1976 c.f. PGNCML76A70F717C - PROPRIETA' per 1/2 PIGNONE ANGELO n.a. MORCONE (BN) il 17/04/1974 c.f. PGNNGL74D17F717Y - PROPRIETA' per 1/3 PIGNONE ANGELO n.a. MORCONE (BN) il 17/04/1974 c.f. PGNNGL74D17F717Y - PROPRIETA' per 1/6	4	237	ULIVETO	00	14	75	3,05	2,67	ULIVETO	0	0	88	4,50	€	-	€	-	€	99,00	P1
	69	PERUGINI CONCETTA n.a. PONTELANDOLFO (BN) il 18/02/1932 c.f. PRGCT32B58G848M - PROPRIETA' per 1000/1000	4	998	ULIVETO	00	37	30	0,00	5,24	ULIVETO	0	0	215	4,50	€	-	€	-	€	241,88	P1
	70	SALOMONE RITO n.a. CASALDUNI (BN) il 18/02/1962 c.f. SLMRTI62B18B873V - PROPRIETA' per 1/1	4	217	ULIVETO	00	13	20	0,00	0,72	ULIVETO	9	0	127	4,50	€	-	€	20,25	€	142,88	P1
4			867	SEMIN ARBOR	00	06	95	2,15	2,15	SEMIN ARBOR	0	0	87	3,30	€	-	€	-	€	71,78	P1	



Regione Campania
Data: 30/01/2025 09:35:11, PG: 2025/0047288

Regione Campania
UTILIZZO IDROPOTABILE DELLE ACQUE DELL'INVASO DI CAMPOLATTARO E POTENZIAMENTO DELL'ALIMENTAZIONE POTABILE PER L'AREA BENEVENTANA
- AGGIORNAMENTO -
LOTTO 2


COMUNE DI CASALDUNI (BN)

ELENCO DELLE PARTICELLE CON OCCUPAZIONI

N. D'ORDINE	N. PIANO	DITTA PROPRIETARIA	Dati catastali degli immobili interessati censiti nel N.C.T.							Coltura in atto	Zone da occupare Piano Particellare di esproprio aggiornato			INDENNITA' TOTALE AGGIORNATA DI CUI AL PIANO PARTICELLARE D'ESPROPRIO				note	
			Foglio	Mappale	Qualità	Superficie			Reddito		Superficie da asservire	Superficie da espropriare	Superficie da occupare temporaneamente	Valore venale €/mq	Indennità per terreni agricoli				
						Ha	a	ca	Domin.						Agrario	indennità per esproprio	Indennità per servitù		Inden. per occupaz. Temp.
A	B	C	D	E	F	G			H	I	L	M	N	O	P	Q	R	S	T
71		SALOMONE RITO n.a. CASALDUNI (BN) il 18/02/1962 c.f. SLMRTI62B18B873V - PROPRIETA' per 1/2 SALOMONE NICOLA n.a. CASALDUNI (BN) il 09/02/1954 c.f. SLMNCL54B09B873M - PROPRIETA' per 1/2	4	212	SEMINATIVO	00	44	45	12,63	12,63	SEMINATIVO	0	0	18	1,90	€ -	€ -	€ 8,55	P1
			4	213	VIGNETO	00	07	60	0,00	0,23	ULIVETO	0	0	133	4,50	€ -	€ -	€ 149,63	MODELLO 26 P1
			4	538	VIGNETO	00	35	45	0,00	17,55	ULIVETO	0	0	165	4,50	€ -	€ -	€ 185,63	MODELLO 26 P1
			4	862	VIGNETO	00	00	10	0,06	0,06	VIGNETO	0	0	10	5,60	€ -	€ -	€ 14,00	P2
72		IACOVELLA FRANCESCO n.a. PONTE (CO) il 02/10/1972 c.f. CVLFC72R02G827D - PROPRIETA' per 1/1	4	159	SEMIN ARBOR	02	88	30	0,00	79,76	ULIV VIGNET	4	0	1 544	4,50	€ -	€ 9,00	€ 1 737,00	MODELLO 26 P1
73		DE MICHELE GIUSEPPE n.a. CASALDUNI (BN) il 03/11/1947 c.f. DMCGBP47S03B873N - PROPRIETA' per 1/1	4	407	ULIVETO	00	34	10	10,57	7,93	ULIVETO	0	0	366	4,50	€ -	€ -	€ 411,75	P1
			4	408	ULIVETO	00	60	40	0,00	7,35	ULIVETO	1	0	104	4,50	€ -	€ 2,25	€ 117,00	P1
			4	852	ULIVETO	00	03	25	1,01	0,76	ULIVETO	0	0	173	4,50	€ -	€ -	€ 194,63	P1
75		SORRENTINO ANTONIETTA n.a. PESCO SANNITA (BN) il 03/02/1961 c.f. SRRNNT61B43G494T - PROPRIETA' per 1/1	4	1495	BOSCO ALTO	00	23	51	0,00	0,30	AREA EDIFICATA	0	0	33	7,10	€ -	€ -	€ 58,58	MODELLO 26 P1



Regione Campania
Data: 30/01/2025 09:35:11 PG/2025/0047288

Regione Campania UTILIZZO IDROPOTABILE DELLE ACQUE DELL'INVASO DI CAMPOLATTARO E POTENZIAMENTO DELL'ALIMENTAZIONE POTABILE PER L'AREA BENEVENTANA - AGGIORNAMENTO - LOTTO 2																						
COMUNE DI CASALDUNI (BN)																						
ELENCO DELLE PARTICELLE CON OCCUPAZIONI																						
N. D'ORDINE	N. PIANO	DITTA PROPRIETARIA	Dati catastali degli immobili interessati censiti nel N.C.T.						Coltura in atto	Zone da occupare Piano Particellare di esproprio aggiornato			INDENNITA' TOTALE AGGIORNATA DI CUI AL PIANO PARTICELLARE D'ESPROPRIO				note					
			Foglio	Mappale	Qualità	Superficie				Reddito		Superficie da asservire	Superficie da espropriare	Superficie da occupare temporaneamente	Valore venale €/mq	Indennità per terreni agricoli						
						Ha	a	ca		Domin.	Agrario					indennità per esproprio		Indennità per servitù	Inden. per occupaz. Temp.			
A	B	C	D	E	F	G			H	I	L	M	N	O	P	Q	R	S	T			
<div>Regione Campania Data: 30/01/2025 09:35:11 PG/2025/0047288</div> <div></div>	76	DE MICHELE PASQUALE n.a. CASALDUNI (BN) il 25/02/1958 c.f. DMCPQL58B25B873W - PROPRIETA' per 16/30 TEDESCHI ALFREDO ; FU LUIGI - COMPROPRIETARIO PER per 22/30 ROMANO PASQUALE n.a. CASALDUNI (BN) il 06/01/1927 c.f. RMNPQL27A06B873E - PROPRIETA' per 2/30 ROMANO MARIA VITTORIA n.a. CASALDUNI (BN) il 09/10/1916 - PROPRIETA' per 1/30 ROMANO MARIA ANNUNZIATA n.a. CASALDUNI (BN) il 26/03/1914 c.f. RMNMNN14C66B873T - PROPRIETA' per 1/30 ROMANO GIOVANNI n.a. CASALDUNI (BN) il 17/01/1912 c.f. RMNGNN12A17B873E - PROPRIETA' per 2/30 MANCINI PELLEGRINO n.a. CASALDUNI (BN) il 18/10/1953 c.f. MNCPLG53R18B873J - PROPRIETA' per 1/30 MANCINI GERARDO n.a. CASALDUNI (BN) il 23/08/1959 c.f. MNCGRD59M23B873G - PROPRIETA' per 1/30 CORBO RITO n.a. CASALDUNI (BN) il 15/01/1956 c.f. CRBRTI56A15B873Z - PROPRIETA' per 48/333	3	666	PASCOLO ARB	00	11	85	0,61	0,55	PASCOLO ARB	50	0	202	1,50	€	-	€	37,50	€	75,75	P1
	77	CORBO RITO n.a. CASALDUNI (BN) il 15/01/1956 c.f. CRBRTI56A15B873Z - PROPRIETA' per 1/1	3	282	PASCOLO ARB	00	05	90	0,30	0,27	PASCOLO ARB	10	0	84	1,50	€	-	€	7,50	€	31,50	P1
			3	416	SEMIN ARBOR	00	33	80	6,11	9,60	SEMIN ARBOR	47	0	187	3,30	€	-	€	77,55	€	154,28	P1
			3	417	VIGNETO	00	15	40	8,75	9,54	VIGNETO	46	0	182	5,60	€	-	€	128,80	€	254,80	P1
			3	760	PASCOLO ARB	00	09	20	0,48	0,43	PASCOLO ARB	56	0	225	1,50	€	-	€	42,00	€	84,38	P1
	79	RISPOLI MARIA n.a. CASALDUNI (BN) il 07/02/1938 c.f. RSPMRA38B47B873P - PROPRIETA' per 1000/1000	3	280	PASCOLO ARB	00	14	80	0,46	0,38	PASCOLO ARB	52	0	185	1,50	€	-	€	39,00	€	69,38	P1
	80	NAVE RITO n.a. CASALDUNI (BN) il 04/01/1945 c.f. NVARTI45A04B873J - PROPRIETA' per 1000/1000	3	278	PASCOLO ARB	00	02	70	0,08	0,07	PASCOLO ARB	9	0	35	1,50	€	-	€	6,75	€	13,13	P1
			3	279	PASCOLO ARB	00	02	50	0,08	0,06	PASCOLO ARB	8	0	34	1,50	€	-	€	6,00	€	12,75	P1



Regione Campania
Data: 30/09/2025 09:35:11, PG/2025/0047288

Regione Campania
UTILIZZO IDROPOTABILE DELLE ACQUE DELL'INVASO DI CAMPOLATTARO E POTENZIAMENTO DELL'ALIMENTAZIONE POTABILE PER L'AREA BENEVENTANA
- AGGIORNAMENTO -
LOTTO 2

COMUNE DI CASALDUNI (BN)

ELENCO DELLE PARTICELLE CON OCCUPAZIONI

N. D'ORDINE	N. PIANO	DITTA PROPRIETARIA	Dati catastali degli immobili interessati censiti nel N.C.T.								Zone da occupare Piano Particellare di esproprio aggiornato			INDENNITA' TOTALE AGGIORNATA DI CUI AL PIANO PARTICELLARE D'ESPROPRIO						note
			Foglio	Mappale	Qualità	Superficie			Reddito		Coltura in atto	Superficie da asservire	Superficie da espropriare	Superficie da occupare temporaneamente	Valore venale €/mq	Indennità per terreni agricoli				
						Ha	a	ca	Domin.							Agrario	indennità per esproprio	Indennità per servitù	Inden. per occupaz. Temp.	
A	B	C	D	E	F	G			H	I	L	M	N	O	P	Q	R	S	T	
5000																				



Regione Campania
Data: 30/01/2025 09:35:11, PG.2025/0047288

Regione Campania
UTILIZZO IDROPOTABILE DELLE ACQUE DELL'INVASO DI CAMPOLATTARO E POTENZIAMENTO DELL'ALIMENTAZIONE POTABILE PER L'AREA BENEVENTANA
- AGGIORNAMENTO -
LOTTO 2

COMUNE DI CASALDUNI (BN)

ELENCO DELLE PARTICELLE CON OCCUPAZIONI

N. D'ORDINE	N. PIANO	DITTA PROPRIETARIA	Dati catastali degli immobili interessati censiti nel N.C.T.							Zone da occupare Piano Particellare di esproprio aggiornato			INDENNITA' TOTALE AGGIORNATA DI CUI AL PIANO PARTICELLARE D'ESPROPRIO					note	
			Foglio	Mappale	Qualità	Superficie			Reddito		Coltura in atto	Superficie da asservire	Superficie da espropriare	Superficie da occupare temporaneamente	Valore venale €/mq	Indennità per terreni agricoli			
						Ha	a	ca	Domin.	Agrario						indennità per esproprio	Indennità per servitù		Inden. per occupaz. Temp.
A	B	C	D	E	F	G			H	I	L	M	N	O	P	Q	R	S	T
88		AMMINISTRAZIONE DEL FONDO PER IL CULTO - CONCEDENTE IN PARTE per 1000/1000 MASTROCOLA LINA n.a. CAMPOLATTARO (BN) il 09/11/1950 c.f. MSTLN150S49B541B - ENFITEUSI per 1/1 CAPPELLA CONGRECA DEL SS ROSARIO - CONCEDENTE IN PARTE per 1000/1000	3	783	PASCOLO ARB	00	35	32	1,09	0,91	PASCOLO ARB	63	0	247	1,50	€ -	€ 47,25	€ 92,63	P1
			3	786	ULIVETO	00	16	42	7,21	4,24	ULIVETO	39	0	155	4,50	€ -	€ 87,75	€ 174,38	P1
89		AMMINISTRAZIONE DEL FONDO PER IL CULTO - CONCEDENTE IN PARTE per 1000/1000 MASTROCOLA MODESTINO n.a. CASALDUNI (BN) il 13/12/1947 c.f. MSTMST47T13B873J - LIVELLARIO PER per 500/1000 MASTROCOLA GIOVANNA n.a. CASALDUNI (BN) il 24/06/1950 c.f. MSTGNN50H64B873M - LIVELLARIO PER per 500/1000 CONGREGA DEL SS ROSARIO - CONCEDENTE IN PARTE per 1000/1000	3	590	ULIVETO	00	30	40	9,42	7,07	ULIVETO	49	0	196	4,50	€ -	€ 110,25	€ 220,50	P1
90		MASTROCOLA SERGIO n.a. BENEVENTO (BN) il 10/08/1979 c.f. MSTSRG79M10A783E - NUDA PROPRIETA' per 1000/1000 MASTROCOLA NICOLINO n.a. CASALDUNI (BN) il 14/02/1941 c.f. MSTNLN41B14B873E - USUFRUTTO per 500/1000 DE CICCO TERESA ANNA n.a. FRAGNETO MONFORTE (BN) il 17/02/1946 c.f. DCCTS46B57D756F - USUFRUTTO per 500/1000	3	589	ULIVETO	00	08	30	3,64	2,14	ULIVETO	26	0	104	4,50	€ -	€ 58,50	€ 117,00	P1
			3	613	ULIVETO	00	07	00	3,07	1,81	ULIVETO	59	0	72	4,50	€ -	€ 132,75	€ 81,00	P1
92		MASTROCOLA SERGIO n.a. TREVIGLIO (BG) il 01/03/1979 c.f. MSTSRG79C01L400E - NUDA PROPRIETA' per 1/1 MASTROCOLA ITALO n.a. CASALDUNI (BN) il 23/09/1944 c.f. MSTTLI44P23B873K - USUFRUTTO per 1/1	3	781	ULIVETO	00	70	87	21,96	16,47	ULIVETO	152	0	647	4,50	€ -	€ 342,00	€ 727,88	P1




Regione Campania
Data: 30/01/2025 09:35:11, PG/2025/0047288

Regione Campania
UTILIZZO IDROPOTABILE DELLE ACQUE DELL'INVASO DI CAMPOLATTARO E POTENZIAMENTO DELL'ALIMENTAZIONE POTABILE PER L'AREA BENEVENTANA
- AGGIORNAMENTO -
LOTTO 2

COMUNE DI CASALDUNI (BN)

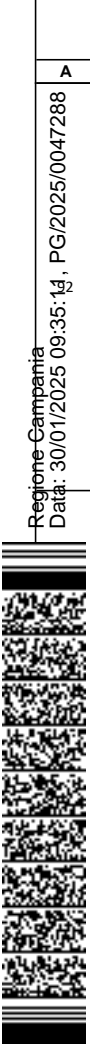
ELENCO DELLE PARTICELLE CON OCCUPAZIONI

N. D'ORDINE	N. PIANO	DITTA PROPRIETARIA	Dati catastali degli immobili interessati censiti nel N.C.T.							Coltura in atto	Zone da occupare Piano Particolare di esproprio aggiornato			INDENNITTA' TOTALE AGGIORNATA DI CUI AL PIANO PARTICELLARE D'ESPROPRIO				note	
			Foglio	Mappale	Qualità	Superficie			Reddito		Superficie da asservire	Superficie da espropriare	Superficie da occupare temporaneamente	Valore venale €/mq	Indennità per terreni agricoli				
						Ha	a	ca	Domin.						Agrario	indennità per esproprio	Indennità per servitù		Inden. per occupaz. Temp.
A	B	C	D	E	F	G			H	I	L	M	N	O	P	Q	R	S	T
<div>Regione Campania</div> <div>PG/2025/0047388</div> <div>Data: 30/01/2025 09:35:11</div> <div></div>	93	PARENTE FRANCO n.a. CASALDUNI (BN) il 22/02/1962 c.f. PRNFC62B22B873V - PROPRIETA' per 1/1	3	420	BOSCO ALTO	00	02	30	0,30	0,04	BOSCO ALTO	14	0	57	0,82	€ -	€ 5,74	€ 11,69	P1
	94	PERUGINI NICOLINA n.a. PONTELANDOLFO (BN) il 02/12/1937 c.f. PRGNLN37T42G848U - PROPRIETA' per 3/4 MANCINI SALVATORE n.a. CASALDUNI (BN) il 25/12/1959 c.f. MNCSVT59T25B873M - PROPRIETA' per 1/4	3	422	BOSCO ALTO	00	02	90	0,37	0,04	BOSCO ALTO	20	0	78	0,82	€ -	€ 8,20	€ 15,99	P2
	95	COMUNE DI CASALDUNI - CONCEDENTE IN PARTE per 1000/1000 MASTROCOLA LIDIA n.a. CAMPOLATTARO (BN) il 08/06/1946 c.f. MSTLDI46H48B541T - ENFITEUSI per 250/1000 MASTROCOLA GIUSEPPE n.a. CAMPOLATTARO (BN) il 16/09/1942 c.f. MSTGPP42P16B541S - ENFITEUSI per 250/1000 MASTROCOLA GERARDA n.a. CASALDUNI (BN) il 29/01/1961 c.f. MSTGRD61A69B873P - ENFITEUSI per 250/1000 MASTROCOLA CARMELA n.a. CASALDUNI (BN) il 09/01/1949 c.f. MSTCML49A49B873D - ENFITEUSI per 250/1000 AMMINISTRAZIONE DEL FONDO PER IL CULTO - CONCEDENTE IN PARTE per 1000/1000 CHIESA DEL SS ROSARIO DI CASALDUNI - CONCEDENTE IN PARTE per 1000/1000	3	653	SEMINATIVO	01	85	80	0,00	3,02	SEMIN ARBOR	115	0	468	3,30	€ -	€ 189,75	€ 386,10	MODELLO 26 P1
	96	COMUNE DI CASALDUNI - CONCEDENTE IN PARTE per 1000/1000 AMMINISTRAZIONE DEL FONDO PER IL CULTO - CONCEDENTE IN PARTE per 1000/1000 MASTROCOLA LINA n.a. CAMPOLATTARO (BN) il 09/11/1950 c.f. MSTLNI50S49B541B - ENFITEUSI per 1/1 CHIESA DEL SANTISSIMO ROSARIO DI CASALDUNI - CONCEDENTE IN PARTE per 1000/1000	3	654	SEMINATIVO	01	00	00	15,49	25,82	SEMINATIVO	60	0	241	1,90	€ -	€ 57,00	€ 114,48	P2
97	D'ADDONA GIUSEPPA n.a. CASALDUNI (BN) il 05/02/1939 c.f. DDDGPP39B45B873E - PROPRIETA' per 1000/1000	3	702	VIGNETO	01	13	30	0,00	61,97	VIGNETO	74	0	291	5,60	€ -	€ 207,20	€ 407,40	P2	

Regione Campania
Data: 30/01/2025 09:00

ELENCO DELLE PARTICELLE CON OCCUPAZIONI

LEGENDA	PARTICELLE GIÀ PRESENTI NEL PFTE - P1 -	PARTICELLE GIÀ PRESENTI NEL PFTE CON INTEGRAZIONI - P2 -	NUOVE PARTICELLE NON PRESENTI NEL PFTE - P3 -
---------	--	---	--




Regione Campania
Data: 30/01/2025 09:35:14, PG/2025/0047288

Regione Campania
UTILIZZO IDROPOTABILE DELLE ACQUE DELL'INVASO DI CAMPOLATTARO E POTENZIAMENTO DELL'ALIMENTAZIONE POTABILE PER L'AREA BENEVENTANA
- AGGIORNAMENTO -
LOTTO 2

COMUNE DI CASALDUNI (BN)

ELENCO DELLE PARTICELLE CON OCCUPAZIONI

N. D'ORDINE	N. PIANO	DITTA PROPRIETARIA	Dati catastali degli immobili interessati censiti nel N.C.T.								Zone da occupare Piano Particellare di esproprio aggiornato			INDENNITTA' TOTALE AGGIORNATA DI CUI AL PIANO PARTICELLARE D'ESPROPRIO				note			
			Foglio	Mappale	Qualità	Superficie			Reddito		Coltura in atto	Superficie da asservire	Superficie da espropriare	Superficie da occupare temporaneamente	Valore venale €/mq	Indennità per terreni agricoli					
						Ha	a	ca	Domin.							Agrario	indennità per esproprio		Indennità per servitù	Inden. per occupaz. Temp.	
A	B	C	D	E	F	G			H	I	L	M	N	O	P	Q	R	S	T		
<div>Regione Campania</div> <div>Data: 30/01/2025 09:35:14 , PG/2025/0047288</div> <div></div>	103	GUERRERA FILOMENA nata a PONTELANDOLFO (BN) il 05/03/1920 cod. fisc. GRRFMN20C45G848V prop. 1/36 MUCCIACCIARO ANTIMO nato/a a PONTELANDOLFO (BN) il 28/10/1927 prop. 3/36 MUCCIACCIARO ANTONIO nato a PONTELANDOLFO (BN) il 12/06/1931 cod. fisc. MCCNTN31H12G848O prop. 3/36 MUCCIACCIARO CATERINA nata a PONTELANDOLFO (BN) il 24/11/1909 cod. fisc. MCCCRN09S64G848D prop. 3/36 MUCCIACCIARO GIUSEPPE nato a PONTELANDOLFO (BN) il 10/02/1920 cod. fisc. MCCGPP20B10G848A prop. 3/36 MUCCIACCIARO LUIGI prop. 18/36 MUCCIACCIARO MARIA GRAZIA nata a PONTELANDOLFO (BN) il 21/07/1916 cod. fisc. MCCMGR16L61G848D prop. 3/36 MUCCIACCIARO NICOLA nato a PONTELANDOLFO (BN) il 30/03/1945 cod. fisc. MCCNCL45C30G848V prop. 1/36 MUCCIACCIARO VITTORIA nato/a a PONTELANDOLFO (BN) il 11/04/1907 Usufruttuario parziale MUCCIACCIARO VITTORINA nata a PONTELANDOLFO (BN) il 12/09/1952 cod. fisc. MCCVTR52P52G848X prop. 1/36	7	141	pascolo arb	00	10	0	0,52	0,46	seminativo arborato	30	0	95	1,50					P2	
	104	CORBO CAMILLO nato a BENEVENTO (BN) il 14/07/1964 cod. fisc. CRBCLL64L14A783A prop. 2/9 CORBO GIUSEPPE nato a BENEVENTO (BN) il 23/02/1967 cod. fisc. CRBGPP67B23A783F prop. 2/9 CORBO MAURO nato a BENEVENTO (BN) il 06/08/1972 cod. fisc. CRBMRA72M06A783W prop. 2/9 MASTROCOLA ESTERINA nata a CAMPOLATTARO (BN) il 06/02/1943 cod. fisc. MSTSRN43B46B541I prop. 3/9	7	133	uliveto	00	12	0	2,48	2,17	uliveto	44	0	176	1,90	€	-	€	41,55	€	83,41




Regione Campania
Data: 30/01/2025 09:35:11, PG/2025/0047288

Regione Campania
UTILIZZO IDROPOTABILE DELLE ACQUE DELL'INVASO DI CAMPOLATTARO E POTENZIAMENTO DELL'ALIMENTAZIONE POTABILE PER L'AREA BENEVENTANA
- AGGIORNAMENTO -
LOTTO 2

COMUNE DI CASALDUNI (BN)

ELENCO DELLE PARTICELLE CON OCCUPAZIONI

N. D'ORDINE	N. PIANO	DITTA PROPRIETARIA	Dati catastali degli immobili interessati censiti nel N.C.T.							Cultura in atto	Zone da occupare Piano Particellare di esproprio aggiornato			INDENNITTA' TOTALE AGGIORNATA DI CUI AL PIANO PARTICELLARE D'ESPROPRIO				note	
			Foglio	Mappale	Qualità	Superficie			Reddito		Superficie da asservire	Superficie da espropriare	Superficie da occupare temporaneamente	Valore venale €/mq	Indennità per terreni agricoli				
						Ha	a	ca	Domin.						Agrario	indennità per esproprio	Indennità per servitù		Inden. per occupaz. Temp.
A	B	C	D	E	F	G			H	I	L	M	N	O	P	Q	R	S	T
<div>Regione Campania</div> <div>Data: 30/01/2026 09:35:11, PG/2025/0047288</div> <div></div>	105	MANCINI NICOLA VALTER n.a. PONTELANDOLFO (BN) il 03/03/1973 c.f. MNCNLV73C03G848Y - PROPRIETA' per 1/2 MANCINI GIOVANNI n.a. PONTELANDOLFO (BN) il 08/05/1967 c.f. MNCGNN67E08G848R - PROPRIETA' per 1/2	7	406	SEMINATIVO	00	31	20	8,86	8,86	SEMINATIVO	47	0	238	1,90	€ -	€ 44,65	€ 113,05	P1
	106	MANCINI ENZO n.a. PONTELANDOLFO (BN) il 30/09/1964 c.f. MNCNZE64P30G848U - PROPRIETA' per 1/4 GUERRERA MICHELE ROBERTO n.a. PONTELANDOLFO (BN) il 14/10/1970 c.f. GRRMHL70R14G848H - PROPRIETA' per 2/4 MOLINARO FILOMENA ; FU PELLEGRINO - USUFRUTTO per 1000/1000 MANCINI ROCCO n.a. PONTELANDOLFO (BN) il 17/08/1922 c.f. MNCRC22M17G848V - COMPROPRIETARIO PER per 1/4 MANCINI RENATO n.a. PONTELANDOLFO (BN) il 15/09/1917 - COMPROPRIETARIO PER per 1/4 MANCINI PASQUALE n.a. PONTELANDOLFO (BN) il 18/12/1925 c.f. MNCPQL25T18G848E - COMPROPRIETARIO PER per 1/4 MANCINI DOMENICO n.a. PONTELANDOLFO (BN) il 03/12/1932 c.f. MNCDC32T03G848J - COMPROPRIETARIO PER per 1/4 MANCINI ANTONIO n.a. PONTELANDOLFO (BN) il 14/01/1915 c.f. MNCNTN15A14G848K - COMPROPRIETARIO PER per 1/4 MANCINI ANTONIA n.a. PONTELANDOLFO (BN) il 20/01/1934 - PROPRIETA' per 1/4	7	129	SEMINATIVO	01	25	40	19,43	32,38	SEMINATIVO	168	0	673	1,90	€ -	€ 159,60	€ 319,68	P2
	107	MASTROCOLA LINA n.a. CAMPOLATTARO (BN) il 09/11/1950 c.f. MSTLNI50S49B541B - PROPRIETA' per 3/12 MUCCIACCIARO VITTORINA n.a. PONTELANDOLFO (BN) il 12/09/1952 c.f. MCCVTR52P52G848X - PROPRIETA' per 1/12 MUCCIACCIARO NICOLA n.a. PONTELANDOLFO (BN) il 30/03/1945 c.f. MCCNCL45C30G848V - PROPRIETA' per 1/12 MUCCIACCIARO GIUSEPPE n.a. PONTELANDOLFO (BN) il 10/02/1920 c.f. MCCGPP20B10G848A - PROPRIETA' per 3/12 MUCCIACCIARO ANTIMO n.a. PONTELANDOLFO (BN) il 25/10/1927 c.f. MCCNTM27R25G848R - PROPRIETA' per 3/12 GUERRERA FILOMENA n.a. PONTELANDOLFO (BN) il 05/03/1920 c.f. GRRFMN20C45G848V - PROPRIETA' per 1/12 MUCCIACCIARO VITTORIA ; il 30/03/1945 - USUFRUTTUARIO PARZIALE PER per 1000/1000	7	130	SEMINATIVO	01	50	80	23,36	38,94	SEMINATIVO	189	0	753	1,90	€ -	€ 179,55	€ 357,68	P2



Regione Campania

UTILIZZO IDROPOTABILE DELLE ACQUE DELL'INVASO DI CAMPOLATTARO E POTENZIAMENTO DELL'ALIMENTAZIONE POTABILE PER L'AREA BENEVENTANA

- AGGIORNAMENTO -

LOTTO 2

COMUNE DI CASALDUNI (BN)

ELENCO DELLE PARTICELLE CON OCCUPAZIONI

N. D'ORDINE	N. PIANO	DITTA PROPRIETARIA	Dati catastali degli immobili interessati censiti nel N.C.T.							Coltura in atto	Zone da occupare Piano Particellare di esproprio aggiornato			INDENNITTA' TOTALE AGGIORNATA DI CUI AL PIANO PARTICELLARE D'ESPROPRIO				note	
			Foglio	Mappale	Qualità	Superficie			Reddito		Superficie da asservire	Superficie da espropriare	Superficie da occupare temporaneamente	Valore venale €/mq	Indennità per terreni agricoli				
						Ha	a	ca	Domin.						Agrario	indennità per esproprio	Indennità per servitù		Inden. per occupaz. Temp.
A	B	C	D	E	F	G			H	I	L	M	N	O	P	Q	R	S	T
Regione Campania Data: 30/09/2025 09:35:11, PG 28 di 28	108	MANCINI ENZO n.a. PONTELANDOLFO (BN) il 30/09/1964 c.f. MNCNZE64P30G848U - PROPRIETA' per 1/1	7	132	SEMINATIVO	00	92	10	14,27	23,78	SEMINATIVO	73	0	291	1,90	€ -	€ 69,35	€ 138,23	P1
	109	MASTROCOLA ESTERINA n.a. CAMPOLATTARO (BN) il 06/02/1943 c.f. MSTSRN43B46B541I - PROPRIETA' per 1/1	7	135	SEMINATIVO	01	03	30	0,00	22,24	SEMINATIVO	20	0	74	1,90	€ -	€ 19,00	€ 35,15	P2
	110	IDROELETTRICA FIUME SANGRO 2 S.R.L. c.f. 01657190433 - PROPRIETA' per 1/1	7	595	SEMINATIVO	00	34	65	5,37	8,95	SEMINATIVO	18	0	68	1,90	€ -	€ 17,10	€ 32,30	P2
	111	CORBO ANTONIO n.a. BENEVENTO (BN) il 30/05/1980 c.f. CRBNTN80E30A783W - ENFITEUSI per 1/2 CORBO ANGELO n.a. PONTE (CO) il 30/10/1965 c.f. CRBNGL65R30G827H - ENFITEUSI per 1/2 COMUNE DI CASALDUNI c.f. 00119310621 - DIRITTO DEL CONCEDENTE per 1000/1000	7	299	SEMINATIVO	00	66	30	10,27	17,12	SEMINATIVO	56	0	257	1,90	€ -	€ 53,20	€ 122,08	P1
	112	CAMPOPIANO ANTONIO n.a. CASALDUNI (BN) il 02/10/1953 c.f. CMPNTN53R02B873T - PROPRIETA' per 1000/1000	7	587	SEMINATIVO	00	87	60	13,57	22,62	SEMINATIVO	104	0	365	1,90	€ -	€ 98,80	€ 173,38	P2
	113	ENEL DISTRIBUZIONE S.P.A. c.f. 05779711000 - PROPRIETA' per 1/1 Sub. 1, 2	7	592	ENTE URBANO	00	00	40	0,00	0,00	ENTE URBANO	0	0	19	7,10	€ -	€ -	€ 33,73	P1



Regione Campania

UTILIZZO IDROPOTABILE DELLE ACQUE DELL'INVASO DI CAMPOLATTARO E POTENZIAMENTO DELL'ALIMENTAZIONE POTABILE PER L'AREA BENEVENTANA

- AGGIORNAMENTO -

LOTTO 2

COMUNE DI CASALDUNI (BN)

ELENCO DELLE PARTICELLE CON OCCUPAZIONI

N. D'ORDINE	N. PIANO	DITTA PROPRIETARIA	Dati catastali degli immobili interessati censiti nel N.C.T.							Coltura in atto	Zone da occupare Piano Particellare di esproprio aggiornato			INDENNITTA' TOTALE AGGIORNATA DI CUI AL PIANO PARTICELLARE D'ESPROPRIO				note	
			Foglio	Mappale	Qualità	Superficie			Reddito		Superficie da asservire	Superficie da espropriare	Superficie da occupare temporaneamente	Valore venale €/mq	Indennità per terreni agricoli				
						Ha	a	ca	Domin.						Agrario	indennità per esproprio	Indennità per servitù		Inden. per occupaz. Temp.
A	B	C	D	E	F	G			H	I	L	M	N	O	P	Q	R	S	T
Regione Campania Data: 30/01/2025 09:35:11, PG/2925/0047288	114	COMUNE DI CASALDUNI c.f. 00119310621 - DIRITTO DEL CONCEDENTE per 500/1000 FERRANTE FRANCESCO FU CAMILLO - DIRITTO DEL CONCEDENTE per 500/1000 CICCHIELLO MARIA CARMELA n.a. CASALDUNI (BN) il 31/03/1923 c.f. CCCMCR23C71B873W - USUFRUTTO per 1000/1000 CAMPOPIANO VITTORINA TERESA n.a. CASALDUNI (BN) il 15/10/1950 c.f. CMPVTR50R55B873P - ENFITEUSI per 1000/1000	7	505	SEMINATIVO	01	19	88	0,00	30,50	SEMINATIVO	48	0	172	1,90	€ -	€ 45,60	€ 81,70	P2
	115	IANNELLA MARIAGRAZIA n.a. BENEVENTO (BN) il 31/10/1968 c.f. NNLMGR68R71A783V - PROPRIETA' per 1/1 GOGLIA ANTONIO n.a. TORRECUSO (BN) il 04/02/1968 c.f. GGLNTN68B04L254X - USO per 1/1	7	455	VIGNETO	01	49	52	84,94	92,66	VIGNETO	231	0	1 021	5,60	€ -	€ 646,80	€ 1 429,40	P1
	116	CASO ANGELA n.a. MELIZZANO (BN) il 26/10/1970 c.f. CSANGL70R66F113S - PROPRIETA' per 1000/1000	7	477	SEMINATIVO	00	45	34	7,02	11,71	SEMINATIVO	177	0	800	1,90	€ -	€ 168,15	€ 380,00	P1
	117	COMUNE DI CASALDUNI c.f. 00119310621 - DIRITTO DEL CONCEDENTE per 1/1 BORRELLI MARIA n.a. BENEVENTO (BN) il 18/02/1963 c.f. BRRMRA63B58A783P - ENFITEUSI per 1/1	7	467	PASCOLO ARB	00	02	97	0,15	0,14	PASCOLO ARB	0	0	155	1,50	€ -	€ -	€ 58,13	P1
			7	468	SEMINATIVO	00	13	45	2,08	3,47	SEMINATIVO	138	0	500	1,90	€ -	€ 131,10	€ 237,50	P2
			7	475	BOSCO CEDUO	00	17	72	0,92	0,27	BOSCO CEDUO	117	0	240	0,55	€ -	€ 32,18	€ 33,00	P2
			7	478	SEMINATIVO	00	00	21	0,03	0,05	SEMINATIVO	0	0	21	1,90	€ -	€ -	€ 9,98	P2
			7	480	SEMINATIVO	00	36	23	5,61	9,36	SEMINATIVO	26	0	62	1,90	€ -	€ 24,70	€ 29,45	P2
	118	CASO ANGELA n.a. MELIZZANO (BN) il 26/10/1970 c.f. CSANGL70R66F113S - PROPRIETA' per 1/1	7	482	SEMINATIVO	00	04	70	0,73	1,21	SEMINATIVO	0	0	13	1,90	€ -	€ -	€ 6,18	P1



Regione Campania
Data: 30/01/2025 09:35:14

Regione Campania
UTILIZZO IDROPOTABILE DELLE ACQUE DELL'INVASO DI CAMPOLATTARO E POTENZIAMENTO DELL'ALIMENTAZIONE POTABILE PER L'AREA BENEVENTANA
- AGGIORNAMENTO -
LOTTO 2

COMUNE DI CASALDUNI (BN)

ELENCO DELLE PARTICELLE CON OCCUPAZIONI

N. D'ORDINE	N. PIANO	DITTA PROPRIETARIA	Dati catastali degli immobili interessati censiti nel N.C.T.							Coltura in atto	Zone da occupare Piano Particellare di esproprio aggiornato			INDENNITA' TOTALE AGGIORNATA DI CUI AL PIANO PARTICELLARE D'ESPROPRIO					note
			Foglio	Mappale	Qualità	Superficie			Reddito		Superficie da asservire	Superficie da espropriare	Superficie da occupare temporaneamente	Valore venale €/mq	Indennità per terreni agricoli				
						Ha	a	ca	Domin.						Agrario	indennità per esproprio	Indennità per servitù	Inden. per occupaz. Temp.	
A	B	C	D	E	F	G			H	I	L	M	N	O	P	Q	R	S	T
Regione Campania Data: 30/09/2025 09:35:13, PG 1/1	119	COMUNE DI CASALDUNI c.f. 00119310621 - DIRITTO DEL CONCEDENTE per 1/2 BORRELLI MARIA n.a. BENEVENTO (BN) il 18/02/1963 c.f. BRRMRA63B58A783P - PROPRIETA' per 1/2 BORRELLI MARIA n.a. BENEVENTO (BN) il 18/02/1963 c.f. BRRMRA63B58A783P - ENFITEUSI per 1/2	7	483	SEMINATIVO	00	09	10	1,41	2,35	SEMINATIVO	67	0	242	1,90	€ -	€ 63,65	€ 114,95	P2
	120	COMUNE DI CASALDUNI - DIRITTO DEL CONCEDENTE per 1000/1000 D'ALOIA NUNZIA n.a. CASALDUNI (BN) il 19/11/1966 c.f. DLANNZ66S59B873O - ENFITEUSI per 1/1	7	452	SEMINATIVO	00	40	70	3,36	7,36	SEMINATIVO	133	0	769	1,90	€ -	€ 126,35	€ 365,28	P1
	121	ZOTTI MARIA CONCETTA n.a. TORRECUSO (BN) il 05/12/1974 c.f. ZTTMCN74T45L254M - PROPRIETA' per 1/1	7	370	VIGNETO	00	40	20	22,84	24,91	VIGNETO	52	0	77	5,60	€ -	€ 145,60	€ 107,80	P1
			7	417	VIGNETO	00	18	20	10,34	11,28	VIGNETO	245	0	669	5,60	€ -	€ 686,00	€ 936,60	P2
			7	418	VIGNETO	00	17	40	9,88	10,78	VIGNETO	25	0	56	5,60	€ -	€ 70,00	€ 78,40	P2
			7	419	PASCOLO ARB	00	02	80	0,14	0,13	PASCOLO ARB	48	0	176	1,50	€ -	€ 36,00	€ 66,00	P2
	123	COMUNE DI CASALDUNI c.f. 00119310621 - DIRITTO DEL CONCEDENTE per 1000/1000 MANCINI GIUSEPPE n.a. CASALDUNI (BN) il 02/03/1950 c.f. MNCGPP50C02B873N - LIVELLARIO PARZIALE PER per 1000/1000	7	156	PASCOLO	00	90	60	4,21	2,34	PASCOLO	198	0	795	1,50	€ -	€ 148,50	€ 298,13	P1
	124	MANCINI FELICE n.a. PONTELANDOLFO (BN) il 22/07/1940 c.f. MNCFLC40L22G848L - PROPRIETA' per 1/2 MANCINI GIOCONDINA n.a. CASALDUNI (BN) il 16/03/1938 c.f. MNCGND38C56B873J - PROPRIETA' per 1/2	6	586	PASCOLO	01	17	70	5,47	3,04	PASCOLO	294	0	1 215	1,50	€ -	€ 220,50	€ 455,63	P1
125	COMUNE DI CASALDUNI c.f. 00119310621 - DIRITTO DEL CONCEDENTE per 1000/1000 D'ALOIA GIUSEPPA n.a. CASALDUNI (BN) il 05/07/1965 c.f. DLAGPP65L45B873O - ENFITEUSI per 1/1	6	189	PASC CESPUG	00	35	40	1,10	0,37	PASC CESPUG	71	0	191	1,50	€ -	€ 53,25	€ 71,63	P2	





Regione Campania
Data: 30/01/2025 09:35:11, PG/2025/0047288
0
1
2

Regione Campania
UTILIZZO IDROPOTABILE DELLE ACQUE DELL'INVASO DI CAMPOLATTARO E POTENZIAMENTO DELL'ALIMENTAZIONE POTABILE PER L'AREA BENEVENTANA
- AGGIORNAMENTO -
LOTTO 2

COMUNE DI CASALDUNI (BN)

ELENCO DELLE PARTICELLE CON OCCUPAZIONI

N. D'ORDINE	N. PIANO	DITTA PROPRIETARIA	Dati catastali degli immobili interessati censiti nel N.C.T.							Coltura in atto	Zone da occupare Piano Particellare di esproprio aggiornato			INDENNITTA' TOTALE AGGIORNATA DI CUI AL PIANO PARTICELLARE D'ESPROPRIO				note	
			Foglio	Mappale	Qualità	Superficie			Reddito		Superficie da asservire	Superficie da espropriare	Superficie da occupare temporaneamente	Valore venale €/mq	Indennità per terreni agricoli				
						Ha	a	ca	Domin.						Agrario	indennità per esproprio	Indennità per servitù		Inden. per occupaz. Temp.
A	B	C	D	E	F	G			H	I	L	M	N	O	P	Q	R	S	T
Regione Campania Data: 30/01/2025 09:35:11, PG/2025/0947288	133	DI COSMO FILOMENA n.a. SAN LUPO (BN) il 16/05/1966 c.f. DCSFMN66E56H973T - PROPRIETA' per 333/1000 Sub. 2 GUERRERA ANNA n.a. SAN LUPO (BN) il 05/05/1941 c.f. GRRNNA41E45H973V - PROPRIETA' per 334/1000 Sub. 2 DI COSMO PASQUALINA n.a. SAN LUPO (BN) il 15/04/1968 c.f. DCSPQL68D55H973N - PROPRIETA' per 333/1000 Sub. 2	6	753	ENTE URBANO	00	10	90	0,00	0,00	ENTE URBANO	3	0	127	7,10	€ -	€ 10,65	€ 225,43	P1
	134	DI COSMO FILOMENA n.a. SAN LUPO (BN) il 16/05/1966 c.f. DCSFMN66E56H973T - PROPRIETA' per 1/4 DI COSMO PASQUALINA n.a. SAN LUPO (BN) il 15/04/1968 c.f. DCSPQL68D55H973N - PROPRIETA' per 1/4 DI COSMO MARIO n.a. SAN LUPO (BN) il 15/08/1935 c.f. DCSMRA35M15H973X - PROPRIETA' per 2/4	6	621	PASCOLO ARB	00	07	40	0,00	0,23	FRUTTETO	86	0	246	7,10	€ -	€ 305,30	€ 436,65	MODELLO 26 P2
	135	COMUNE DI CASALDUNI - DIRITTO DEL CONCEDENTE per 1000/1000 PALMIERI ALFONSINA n.a. PUGLIANELLO (BN) il 30/01/1938 c.f.PLMLNS38A70H087I - LIVELLARIO PER per 1/6 MANCINI NICOLINA n.a. PONTELANDOLFO (BN) il 09/05/1974 c.f. MNCNLN74E49G848N - LIVELLARIO PER per 1/6	6	190	VIGNETO	00	03	30	0,00	1,02	ULIVETO	36	0	198	4,50	€ -	€ 81,00	€ 222,75	MODELLO 26 P1
		MANCINI DONATO n.a. PONTELANDOLFO (BN) il 04/08/1966 c.f. MNCDNT66M04G848S - LIVELLARIO PER per 1/6 MANCINI CARMINE n.a. PONTELANDOLFO (BN) il 09/03/1934 c.f. MNCCMN34C09G848Y - LIVELLARIO PER per 1/2	6	191	SEMIN ARBOR	00	01	50	0,46	0,46	SEMIN ARBOR	21	0	47	3,30	€ -	€ 34,65	€ 38,78	P2
	136	DI COSMO FILOMENA n.a. SAN LUPO (BN) il 16/05/1966 c.f. DCSFMN66E56H973T - PROPRIETA' per 16/90 GUERRERA ANNA n.a. SAN LUPO (BN) il 05/05/1941 c.f. GRRNNA41E45H973V - PROPRIETA' per 16/90 DI COSMO PASQUALINA n.a. SAN LUPO (BN) il 15/04/1968 c.f. DCSPQL68D55H973N - PROPRIETA' per 16/90	6	160	ULIVETO	00	42	30	18,57	10,92	ULIVETO	0	0	56	4,50	€ -	€ -	€ 63,00	P1
		DI PALMA MANLIO n.a. CASALDUNI (BN) il 12/09/1963 c.f. DPLMNL63P12B873A - PROPRIETA' per 42/90	6	322	ULIVETO	00	12	60	5,53	3,25	ULIVETO	70	0	319	4,50	€ -	€ 157,50	€ 358,88	P1



Regione Campania
Data: 30/01/2025 05:35:11, PG.2925/0047288

Regione Campania
UTILIZZO IDROPOTABILE DELLE ACQUE DELL'INVASO DI CAMPOLATTARO E POTENZIAMENTO DELL'ALIMENTAZIONE POTABILE PER L'AREA BENEVENTANA
- AGGIORNAMENTO -
LOTTO 2

COMUNE DI CASALDUNI (BN)

ELENCO DELLE PARTICELLE CON OCCUPAZIONI

N. D'ORDINE	N. PIANO	DITTA PROPRIETARIA	Dati catastali degli immobili interessati censiti nel N.C.T.							Coltura in atto	Zone da occupare Piano Particellare di esproprio aggiornato			INDENNITTA' TOTALE AGGIORNATA DI CUI AL PIANO PARTICELLARE D'ESPROPRIO					note
			Foglio	Mappale	Qualità	Superficie			Reddito		Superficie da asservire	Superficie da espropriare	Superficie da occupare temporaneamente	Valore venale €/mq	Indennità per terreni agricoli				
						Ha	a	ca	Domin.						Agrario	indennità per esproprio	Indennità per servitù	Inden. per occupaz. Temp.	
A	B	C	D	E	F	G			H	I	L	M	N	O	P	Q	R	S	T
Regione Campania Data: 30/01/2025 09:35:14 PG: 2025/0047288	137	MANCINI LUISA n.a. PONTELANDOLFO (BN) il 12/08/1970 c.f. MNCLSU70M52G848Q - PROPRIETA' per 1/1	6	480	ULIVETO	00	30	30	13,30	7,82	ULIVETO	203	0	835	4,50	€ -	€ 456,75	€ 939,38	P1
			6	489	ULIVETO	00	15	10	6,63	3,90	ULIVETO	32	0	79	4,50	€ -	€ 72,00	€ 88,88	P2
	138	VACCARELLA GIOCONDA n.a. SAN LUPO (BN) il 28/06/1951 c.f. VCCGND51H68H973O - PROPRIETA' per 1/1	6	445	ULIVETO	00	26	90	11,81	6,95	ULIVETO	76	0	348	4,50	€ -	€ 171,00	€ 391,50	P1
	139	VACCARELLA GIOCONDA n.a. SAN LUPO (BN) il 28/06/1951 c.f. VCCGND51H68H973O - ENFITEUSI per 1/1 COMUNE DI CASALDUNI c.f. 00000000018 - DIRITTO DEL CONCEDENTE per 1/1	6	159	ULIVETO	00	13	40	5,88	3,46	ULIVETO	98	0	409	4,50	€ -	€ 220,50	€ 460,13	P1
	140	CORBO OLGA n.a. BENEVENTO (BN) il 29/06/1982 c.f. CRBLGO82H69A783D - PROPRIETA' per 1/2 GUERRERA MARIA n.a. PONTELANDOLFO (BN) il 16/06/1939 c.f. GRRMRA39H56G848F - PROPRIETA' per 1/2	6	508	VIGNETO	00	57	20	32,50	35,45	VIGNETO	137	0	609	5,60	€ -	€ 383,60	€ 852,60	P1
141	MANCINI FRANCESCO n.a. PONTELANDOLFO (BN) il 15/02/1934 c.f. MNCFCN34B15G848G - PROPRIETA' per 1000/1000	6	509	ULIVETO	00	46	80	0,00	11,79	ULIVETO	231	0	828	4,50	€ -	€ 519,75	€ 931,50	P2	
143	CALABRESE NICOLA n.a. CASALDUNI (BN) il 06/12/1957 c.f. CLBNCL57T06B873Y - PROPRIETA' per 1/1	22	236	SEMINATIVO	01	04	10	16,13	26,88	SEMINATIVO	74	0	349	1,90	€ -	€ 70,30	€ 165,78	P1	
144	DE ANGELIS BRIGIDA n.a. FRAGNETO MONFORTE (BN) il 10/02/1938 c.f. DNGBGD38B50D756L - USUFRUTTO per 830/1000 DE ANGELIS ANGELO n.a. CASALDUNI (BN) il 13/09/1960 c.f. DNGNGL60P13B873E - PROPRIETA' per 170/1000 DE ANGELIS ANGELO n.a. CASALDUNI (BN) il 13/09/1960 c.f. DNGNGL60P13B873E - NUDA PROPRIETA' per 830/1000	22	250	SEMINATIVO	00	49	40	0,00	9,46	SEMINATIVO	83	0	376	1,90	€ -	€ 78,85	€ 178,60	P2	



Regione Campania
Data: 30/01/2025 09:35:11, PG/2025/0047288

Regione Campania
UTILIZZO IDROPOTABILE DELLE ACQUE DELL'INVASO DI CAMPOLATTARO E POTENZIAMENTO DELL'ALIMENTAZIONE POTABILE PER L'AREA BENEVENTANA
- AGGIORNAMENTO -
LOTTO 2

COMUNE DI CASALDUNI (BN)

ELENCO DELLE PARTICELLE CON OCCUPAZIONI

N. D'ORDINE	N. PIANO	DITTA PROPRIETARIA	Dati catastali degli immobili interessati censiti nel N.C.T.								Coltura in atto	Zone da occupare Piano Particellare di esproprio aggiornato			INDENNITA' TOTALE AGGIORNATA DI CUI AL PIANO PARTICELLARE D'ESPROPRIO				note
			Foglio	Mappale	Qualità	Superficie			Reddito			Superficie da asservire	Superficie da espropriare	Superficie da occupare temporaneamente	Valore venale €/mq	Indennità per terreni agricoli			
						Ha	a	ca	Domin.	Agrario						indennità per esproprio	Indennità per servitù	Inden. per occupaz. Temp.	
A	B	C	D	E	F	G			H	I	L	M	N	O	P	Q	R	S	T
1	145	DE ANGELIS GELSOMINA n.a. CASALDUNI (BN) il 24/12/1949 c.f. DNGGSM49T64B873Q - PROPRIETA' per 1000/1000	22	251	SEMINATIVO	00	53	20	8,24	13,74	SEMINATIVO	71	0	325	1,90	€ -	€ 67,45	€ 154,38	P2
			22	252	SEMINATIVO	00	43	80	6,79	11,31	SEMINATIVO	50	0	230	1,90	€ -	€ 47,50	€ 109,25	P2
2	146	CORBO MARIA BRIGIDA n.a. PONTE (CO) il 25/10/1962 c.f. CRBMBR62R65G827J - PROPRIETA' per 1/1	22	253	SEMIN IRRIG	00	43	60	0,00	19,03	SEMINATIVO	44	0	202	1,90	€ -	€ 41,80	€ 95,95	MODELLO 26 P2
3	1005	PERUGINI PIETRO nato a PONTELANDOLFO (BN) il 22/10/1972 cod. fisc. PRGPTR72R22G848H prop. 1000/1000	10	223	pascolo arb	00	0	67	0,03	0,03	seminativo	87	0	246	1,90	€ -	€ 82,65	€ 116,85	P1
4	1006	PERUGINI PIETRO nato a PONTELANDOLFO (BN) il 22/10/1972 cod. fisc. PRGPTR72R22G848H prop. 1000/1000	10	47	seminativo	00	1	50	0,23	0,39	seminativo	121	0	305	1,90	€ -	€ 114,95	€ 144,88	P1
5	1007	PERUGINI PIETRO nato a PONTELANDOLFO (BN) il 22/10/1972 cod. fisc. PRGPTR72R22G848H prop. 1000/1000	10	163	seminativo	00	1	96	0,30	0,51	seminativo	0	0	29	1,90	€ -	€ -	€ 13,78	P1
6	1008	PERUGINI ROMILDA nata a PONTELANDOLFO (BN) il 25/06/1961 cod. fisc. PRGRD61H65G848D prop. 1/1	10	94	semin arb	00	0	80	0,25	0,25	seminativo	0	0	19	1,90	€ -	€ -	€ 9,03	P1
7	1009	CORBO RITA nata a CASALDUNI (BN) il 17/05/1937 cod. fisc. CRBRTI37E57B873K prop. 4/8 GIORGIO ANGELO nato a AUSTRALIA (EE) il 03/07/1963 cod. fisc. GRGNGL63L03Z700C prop. 1/8 GIORGIO GERARDO nato a AUSTRALIA (EE) il 02/09/1964 cod. fisc. GRGGRD64P02Z700E prop. 1/8 GIORGIO GIOCONDA nata a AUSTRALIA (EE) il 01/10/1966 cod. fisc. GRGGND66R41Z700W prop. 1/8 GIORGIO MARCELLO nato a AUSTRALIA (EE) il 29/09/1971 cod. fisc. GRGMCL71P29Z700G prop. 1/8	5	243	sem arb	00	4	40	1,36	1,36	sem arb	0	0	32	3,30	€ -	€ -	€ 26,40	P1
	1010	ROMANO MICHELE VITTORIO nato a CASALDUNI (BN) il 08/11/1941 cod. fisc. RMNMHL41S08B873Z Proprieta' 1000/1000	5	149	semin arb	00	6	50	2,01	2,01	semin arb	0	0	47	3,30	€ -	€ -	€ 38,78	P1




Regione Campania
Data: 9/01/2025 09:35:11, PG/2925/0047288

Regione Campania
UTILIZZO IDROPOTABILE DELLE ACQUE DELL'INVASO DI CAMPOLATTARO E POTENZIAMENTO DELL'ALIMENTAZIONE POTABILE PER L'AREA BENEVENTANA
- AGGIORNAMENTO -
LOTTO 2

COMUNE DI CASALDUNI (BN)

ELENCO DELLE PARTICELLE CON OCCUPAZIONI

N. D'ORDINE	N. PIANO	DITTA PROPRIETARIA	Dati catastali degli immobili interessati censiti nel N.C.T.								Zone da occupare Piano Particellare di esproprio aggiornato			INDENNITA' TOTALE AGGIORNATA DI CUI AL PIANO PARTICELLARE D'ESPROPRIO						note
			Foglio	Mappale	Qualità	Superficie			Reddito		Cultura in atto	Superficie da asservire	Superficie da espropriare	Superficie da occupare temporaneamente	Valore venale €/mq	Indennità per terreni agricoli				
						Ha	a	ca	Domin.							Agrario	indennità per esproprio	Indennità per servitù	Inden. per occupaz. Temp.	
A	B	C	D	E	F	G			H	I	L	M	N	O	P	Q	R	S	T	
<div>Regione Campania</div> <div>Data: 90/01/2025 09:35:11, PG/2025/0047288</div> <div></div>	1011	CORBO RITA nata a CASALDUNI (BN) il 17/05/1937 cod. fisc. CRBRTI37E57B873K prop. 4/8 GIORGIO ANGELO nato a AUSTRALIA (EE) il 03/07/1963 cod. fisc. GRGNGL63L03Z700C prop. 1/8 GIORGIO GERARDO nato a AUSTRALIA (EE) il 02/09/1964 cod. fisc. GRGGRD64P02Z700E prop. 1/8 GIORGIO GIOCONDA nata a AUSTRALIA (EE) il 01/10/1966 cod. fisc. GRGGND66R41Z700W prop. 1/8 GIORGIO MARCELLO nato a AUSTRALIA (EE) il 29/09/1971 cod. fisc. GRGMCL71P29Z700G prop. 1/8	5	154	seminativo	00	7	60	1,18	1,96	seminativo	0	0	11	1,90	€ - €	- €	5,23	P1	
	1012	CORBO RITA nata a CASALDUNI (BN) il 17/05/1937 cod. fisc. CRBRTI37E57B873K prop. 4/8 GIORGIO ANGELO nato a AUSTRALIA (EE) il 03/07/1963 cod. fisc. GRGNGL63L03Z700C prop. 1/8 GIORGIO GERARDO nato a AUSTRALIA (EE) il 02/09/1964 cod. fisc. GRGGRD64P02Z700E prop. 1/8 GIORGIO GIOCONDA nata a AUSTRALIA (EE) il 01/10/1966 cod. fisc. GRGGND66R41Z700W prop. 1/8 GIORGIO MARCELLO nato a AUSTRALIA (EE) il 29/09/1971 cod. fisc. GRGMCL71P29Z700G prop. 1/8	5	279	pascolo arb	00	3	96	0,20	0,18	bosco ceduo	0	0	10	1,70	€ - €	- €	4,25	P1	
	1013	GIORGIO NICOLA nato a CASALDUNI (BN) il 04/01/1953 cod. fisc. GRGNCL53A04B873G prop. 1/1	5	74	seminativo	00	4	50	2,32	1,74	seminativo	0	0	5	1,90	€ - €	- €	2,38	P1	



Regione Campania
Data: 30/01/2025 09:35:11, PG/2025/0047288

Regione Campania
UTILIZZO IDROPOTABILE DELLE ACQUE DELL'INVASO DI CAMPOLATTARO E POTENZIAMENTO DELL'ALIMENTAZIONE POTABILE PER L'AREA BENEVENTANA
- AGGIORNAMENTO -
LOTTO 2

COMUNE DI CASALDUNI (BN)

ELENCO DELLE PARTICELLE CON OCCUPAZIONI

N. D'ORDINE	N. PIANO	DITTA PROPRIETARIA	Dati catastali degli immobili interessati censiti nel N.C.T.							Cultura in atto	Zone da occupare Piano Particellare di esproprio aggiornato			INDENNITA' TOTALE AGGIORNATA DI CUI AL PIANO PARTICELLARE D'ESPROPRIO				note				
			Foglio	Mappale	Qualità	Superficie			Reddito		Superficie da asservire	Superficie da espropriare	Superficie da occupare temporaneamente	Valore venale €/mq	Indennità per terreni agricoli							
						Ha	a	ca	Domin.						Agrario	indennità per esproprio	Indennità per servitù		Inden. per occupaz. Temp.			
A	B	C	D	E	F	G			H	I	L	M	N	O	P	Q	R	S	T			
Regione Campania Data: 30/01/2025 09:35:11, PG/2025/0047288	1014	CORBO RITA nata a CASALDUNI (BN) il 17/05/1937 cod. fisc. CRBRTI37E57B873K prop. 4/24 GIORGIO ANGELO nato a AUSTRALIA (EE) il 03/07/1963 cod. fisc. GRGNGL63L03Z700C prop. 1/24 GIORGIO BRIGIDA nata a CASALDUNI (BN) il 25/11/1947 cod. fisc. GRGBGD47S65B873R prop. 2/27 GIORGIO GERARDO nato a AUSTRALIA (EE) il 02/09/1964 cod. fisc. GRGGRD64P02Z700E prop. 1/24 GIORGIO GIOCONDA nata a AUSTRALIA (EE) il 01/10/1966 cod. fisc. GRGGND66R41Z700W prop. 1/24 GIORGIO LINA nata a CASALDUNI (BN) il 23/09/1951 cod. fisc. GRGLNI51P63B873U prop. 2/27 GIORGIO MARCELLO nato a AUSTRALIA (EE) il 29/09/1971 cod. fisc. GRGMCL71P29Z700G prop. 1/24 GIORGIO NICOLA nato a CASALDUNI (BN) il 04/01/1953 cod. fisc. GRGNCL53A04B873G prop. 2/27 GUGLIELMUCCI FILOMENA nata a FRAGNETO MONFORTE (BN) il 10/05/1922 cod. fisc. GGLFMN22E50D756T prop. 3/27 ROMANO MICHELE nato a CASALDUNI (BN) il 08/11/1941 cod. fisc. RMNMHL41S08B873Z prop. 9/27	5	75	seminativo	00	9	44	2,68	2,68	vigneto	0	0	8	5,60	€	-	€	-	€	11,20	P1
	1015	DI FIORE CARMELINA nata a MORCONE (BN) il 27/11/1966 cod. fisc. DFRCLM66S67F717R prop. 1/1	5	362	seminativo	00	22	20	6,31	6,31	seminativo	12	0	78	1,90	€	-	€	11,40	€	37,05	P1
	1016	DI FIORE GINA nata a CASALDUNI (BN) il 27/04/1968 cod. fisc. DFRGNI68D67B873L prop. 1/1	4	1576	semin arb	00	24	0	7,44	7,44	seminativo	0	0	13	1,90	€	-	€	-	€	6,18	P1
	1017	DI FIORE STEFANIA nata a BENEVENTO (BN) il 24/12/1978 cod. fisc. DFRSFN78T64A783U prop. 1/1	4	641	bosco misto	00	7	20	0,30	0,11	bosco ceduo	0	0	14	1,70	€	-	€	-	€	5,95	P1
	1018	DE CICCO GIUSEPPE ALESSANDRO nato a CASALDUNI (BN) il 28/10/1946 cod. fisc. DCCGPP46R28B873M prop. 1/1	4	666	semin arb	00	3	40	1,05	1,05	bosco ceduo	0	0	47	1,70	€	-	€	-	€	19,98	P1
	1019	DE CICCO FABRIZIO nato a ASTI (AT) il 13/11/1977 cod. fisc. DCCFRZ77S13A479D prop. 1/1	4	295	pascolo arb	00	8	30	0,43	0,39	bosco ceduo	0	0	25	1,70	€	-	€	-	€	10,63	P1
	1020	DE MICHELE PASQUALE nato a CASALDUNI (BN) il 25/02/1958 cod. fisc. DMCPQL58B25B873W prop. 1/1	4	479	uliveto	00	3	90	0,50	0,50	uliveto	0	0	11	4,50	€	-	€	-	€	12,38	P1



Regione Campania
Data: 30/01/2025 09:35:14, PG/2025/0047288

Regione Campania
UTILIZZO IDROPOTABILE DELLE ACQUE DELL'INVASO DI CAMPOLATTARO E POTENZIAMENTO DELL'ALIMENTAZIONE POTABILE PER L'AREA BENEVENTANA
- AGGIORNAMENTO -
LOTTO 2

COMUNE DI CASALDUNI (BN)

ELENCO DELLE PARTICELLE CON OCCUPAZIONI

N. D'ORDINE	N. PIANO	DITTA PROPRIETARIA	Dati catastali degli immobili interessati censiti nel N.C.T.							Coltura in atto	Zone da occupare Piano Particellare di esproprio aggiornato			INDENNITA' TOTALE AGGIORNATA DI CUI AL PIANO PARTICELLARE D'ESPROPRIO					note
			Foglio	Mappale	Qualità	Superficie			Reddito		Superficie da asservire	Superficie da espropriare	Superficie da occupare temporaneamente	Valore venale €/mq	Indennità per terreni agricoli				
						Ha	a	ca	Domin.						Agrario	indennità per esproprio	Indennità per servitù	Inden. per occupaz. Temp.	
A	B	C	D	E	F	G			H	I	L	M	N	O	P	Q	R	S	T
Regione Campania Data: 30/01/2025 09:35:14 PG/2025/0947288	1021	DE CICCO NICOLA nato a CASALDUNI (BN) il 15/02/1971 cod. fisc. DCCNCL71B15B873F nuda proprietà 1/1 DE CICCO PIETRANGELO nato a CASALDUNI (BN) il 22/10/1937 cod. fisc. DCCPRN37R22B873J Usufrutto 1/1	4	477	uliveto	00	9	70	1,25	1,25	uliveto	0	0	91	4,50	€ -	€ -	€ 102,38	P1
	1022	DE MICHELE ANTONIO; FU GIUSEPPE Comproprietario SALOMONE ANGELINA; FU GIUSEPPE MAR DE MICHELE Comproprietario	4	530	uliveto	00	4	40	0,57	0,57	uliveto	0	0	63	4,50	€ -	€ -	€ 70,88	P1
	1023	DE CICCO ANGELANTONIO nato a CASALDUNI (BN) il 07/02/1913 cod. fisc. DCCNLN13B07B873U prop. 5/6 DE CICCO CARMELA fu Giovanni prop. 1/6	4	475	pascolo arb	00	4	50	0,23	0,21	pascolo arb	0	0	77	1,50	€ -	€ -	€ 28,88	P1
	1024	DE CICCO ANGELANTONIO nato a CASALDUNI (BN) il 07/02/1913 cod. fisc. DCCNLN13B07B873U prop. 5/6 DE CICCO CARMELA fu Giovanni prop. 1/6	4	466	bosco alto	00	2	40	0,31	0,4,04	bosco alto	0	0	27	2,10	€ -	€ -	€ 14,18	P1
	1025	DE MICHELE ANTONIO ; FU GIUSEPPE comproprietario SALOMONE ANGELINA ; FU GIUSEPPE MAR DE MICHELE comproprietario	4	528	bosco alto	00	2	70	0,35	0,04	bosco alto	0	0	6	2,10	€ -	€ -	€ 3,15	P1
	1026	DI FIORE STEFANIA nata a BENEVENTO (BN) il 24/12/1978 cod. fisc. DFRSFN78T64A783U prop. 1/1	4	647	semin arb	00	0	70	0,22	0,22	bosco ceduo	82	0	136	1,70	€ -	€ 69,70	€ 57,80	P1



Regione Campania

UTILIZZO IDROPOTABILE DELLE ACQUE DELL'INVASO DI CAMPOLATTARO E POTENZIAMENTO DELL'ALIMENTAZIONE POTABILE PER L'AREA BENEVENTANA

- AGGIORNAMENTO -

LOTTO 2

COMUNE DI CASALDUNI (BN)

ELENCO DELLE PARTICELLE CON OCCUPAZIONI

N. D'ORDINE	N. PIANO	DITTA PROPRIETARIA	Dati catastali degli immobili interessati censiti nel N.C.T.							Coltura in atto	Zone da occupare Piano Particellare di esproprio aggiornato			INDENNITTA' TOTALE AGGIORNATA DI CUI AL PIANO PARTICELLARE D'ESPROPRIO				note	
			Foglio	Mappale	Qualità	Superficie			Reddito		Superficie da asservire	Superficie da espropriare	Superficie da occupare temporaneamente	Valore venale €/mq	Indennità per terreni agricoli				
						Ha	a	ca	Domin.						Agrario	indennità per esproprio	Indennità per servitù		Inden. per occupaz. Temp.
A	B	C	D	E	F	G			H	I	L	M	N	O	P	Q	R	S	T
Regione Campania Data: 30/01/2025 09:35:11, PG/2025/0047288	1027	DE MICHELE ANTONIO nato a CASALDUNI (BN) il 26/12/1919 cod. fisc. DMCNTN19T26B873I Usufrutto 500/1000 DE MICHELE MARIA nata a CASALDUNI (BN) il 09/07/1954 cod. fisc. DMCMRA54L49B873U nuda proprietà 500/1000 DE MICHELE MARIA nata a CASALDUNI (BN) il 09/07/1954 cod. fisc. DMCMRA54L49B873U prop. 500/1000	4	697	semin arb	00	3	70	1,15	1,15	seminativo arborato	235	0	684	3,30	€ - €	387,75	€ 564,30	P1
	1028	ROMANO GIUSEPPE nato a CASALDUNI (BN) il 01/12/1950 cod. fisc. RMNGPP50T01B873V prop. 1000/1000	3	281	seminativo	00	1	20	0,10	0,22	bosco ceduo	5	0	45	1,70	€ - €	4,25	€ 19,13	P1
	1029	ROMANO GIUSEPPE nato a CASALDUNI (BN) il 01/12/1950 cod. fisc. RMNGPP50T01B873V prop. 1000/1000	3	742	uliveto	00	37	0	11,47	8,60	uliveto	72	0	476	4,50	€ - €	162,00	€ 535,50	P1
	1030	CASO ANGELA nata a MELIZZANO (BN) il 26/10/1970 cod. fisc. CSANGL70R66F113S prop. 1000/1000	7	466	seminativo	00	9	85	1,53	2,54	seminativo	0	0	16	1,90	€ - €	-	€ 7,60	P1
	1031	DALOIA TERESA nata a CASALDUNI (BN) il 14/10/1942 cod. fisc. DLATRS42R548B73B proprietà	7	451	seminativo	00	2	70	0,22	0,49	vigneto	0	0	24	5,60	€ - €	-	€ 33,60	P1
	1	COMUNE DI CASALDUNI - PROPRIETA' per 1000/1000	4	161	INCOLT PROD	00	01	70	0,03	0,01	INCOLT PROD	25	0	19	1,70	€ - €	21,25	€ 8,08	P3
			4	857	INCOLT PROD	00	00	45	0,01	0,01	INCOLT PROD	0	0	45	1,70	€ - €	-	€ 19,13	P3
	3	COMUNE DI CASALDUNI - DIRITTO DEL CONCEDENTE per 1000/1000 ROMANELLI ANGELICA n.a. FRAGNETO MONFORTE (BN) il 21/03/1956 c.f. RMNNLC56C61D756Z - ENFITEUSI per 1/2 DI GREGORIO GIANMARIA n.a. CASSINO (FR) il 29/03/1983 c.f. DGRGMR83C29C034X - ENFITEUSI per 1/4 DI GREGORIO GENNARO n.a. CASSINO (FR) il 13/07/1980 c.f. DGRGNR80L13C034G - ENFITEUSI per 1/4	10	551	SEMINATIVO	00	05	33	0,44	0,96	SEMINATIVO	76	0	209	1,90	€ - €	72,20	€ 99,28	P3
			10	553	SEMINATIVO	00	16	80	1,39	3,04	SEMINATIVO	207	0	665	1,90	€ - €	196,65	€ 315,88	P3
			10	555	SEMINATIVO	00	07	84	0,65	1,42	SEMINATIVO	120	0	298	1,90	€ - €	114,00	€ 141,55	P3
10			557	SEMINATIVO	00	15	27	1,26	2,76	SEMINATIVO	181	0	697	1,90	€ - €	171,95	€ 331,08	P3	



Regione Campania
Data: 30/09/2025 09:35:11, PG/2025/0047288

Regione Campania
UTILIZZO IDROPOTABILE DELLE ACQUE DELL'INVASO DI CAMPOLATTARO E POTENZIAMENTO DELL'ALIMENTAZIONE POTABILE PER L'AREA BENEVENTANA
- AGGIORNAMENTO -
LOTTO 2

COMUNE DI CASALDUNI (BN)

ELENCO DELLE PARTICELLE CON OCCUPAZIONI

N. D'ORDINE	N. PIANO	DITTA PROPRIETARIA	Dati catastali degli immobili interessati censiti nel N.C.T.							Coltura in atto	Zone da occupare Piano Particellare di esproprio aggiornato			INDENNITA' TOTALE AGGIORNATA DI CUI AL PIANO PARTICELLARE D'ESPROPRIO				note	
			Foglio	Mappale	Qualità	Superficie			Reddito		Superficie da asservire	Superficie da espropriare	Superficie da occupare temporaneamente	Valore venale €/mq	Indennità per terreni agricoli				
						Ha	a	ca	Domin.						Agrario	indennità per esproprio	Indennità per servitù		Inden. per occupaz. Temp.
A	B	C	D	E	F	G			H	I	L	M	N	O	P	Q	R	S	T
21		GIORGIO MARCELLO n.a. AUSTRALIA (EE) il 29/09/1971 c.f. GRGMCL71P29Z700G - PROPRIETA' per 1/8	5	266	SEMINATIVO	00	14	70	4,18	4,18	SEMINATIVO	18	0	53	1,90	€ -	€ 17,10	€ 25,18	P3
		GIORGIO GIOCONDA n.a. AUSTRALIA (EE) il 01/10/1966 c.f. GRGGND66R41Z700W - PROPRIETA' per 1/8																	
		GIORGIO GERARDO n.a. AUSTRALIA (EE) il 02/09/1964 c.f. GRGGRD64P02Z700E - PROPRIETA' per 1/8																	
		GIORGIO ANGELO n.a. AUSTRALIA (EE) il 03/07/1963 c.f. GRGNGL63L03Z700C - PROPRIETA' per 1/8																	
		CORBO RITA n.a. CASALDUNI (BN) il 17/05/1937 c.f. CRBRTI37E57B873K - PROPRIETA' per 4/8																	
22		CORBO GIUSEPPE - COMPROPRIETARIO per 1000/1000 CORBO DOMENICO - COMPROPRIETARIO per 1000/1000	5	331	PASCOLO ARB	00	02	80	0,14	0,13	PASCOLO ARB	0	0	1	1,50	€ -	€ -	€ 0,38	P3
		MONACO ERMINIO LUCA n.a. NAPOLI (NA) il 26/02/1981 c.f. MNCRNL81B26F839N - PROPRIETA' per 1/6																	
		D'ADDONA PIETRO n.a. LIBERI (CE) il 10/07/1943 c.f. DDDPTR43L10E570C - PROPRIETA' per 1/6																	
		D'ADDONA CLEMENTINA n.a. CAPUA (CE) il 02/01/1958 c.f. DDDCMN58A42B715J - PROPRIETA' per 1/6																	
		D'ADDONA CLEMENTINA n.a. CAPUA (CE) il 02/01/1958 c.f. DDDCMN58A42B715J - PROPRIETA' per 1/8																	
		D'ADDONA ALFONSO n.a. NAPOLI (NA) il 20/08/1945 c.f. DDDLNS45M20F839T - PROPRIETA' per 1/6																	
23		GUGLIELMUCCI FILOMENA n.a. FRAGNETO MONFORTE (BN) il 10/05/1922 c.f. GGLFMN22E50D756T - PROPRIETA' per 3/9	5	157	PASCOLO ARB	00	01	40	0,00	0,06	PASCOLO ARB	0	0	13	1,50	€ -	€ -	€ 4,88	P3
		GIORGIO NICOLA n.a. CASALDUNI (BN) il 04/01/1953 c.f. GRGNCL53A04B873G - PROPRIETA' per 2/9																	
		GIORGIO LINA n.a. CASALDUNI (BN) il 23/09/1951 c.f. GRGLNI51P63B873U - PROPRIETA' per 2/9	5	270	PASCOLO ARB	00	01	60	0,08	0,07	PASCOLO ARB	3	0	28	1,50	€ -	€ 2,25	€ 10,50	P3
		GIORGIO BRIGIDA n.a. CASALDUNI (BN) il 25/11/1947 c.f. GRGBGD47S65B873R - PROPRIETA' per 2/9																	
31		DI FIORE GINA n.a. CASALDUNI (BN) il 27/04/1968 c.f. DFRGNI68D67B873L - PROPRIETA' per 1/1	5	558	ENTE URBANO	00	04	17	0,00	0,00	ENTE URBANO	0	0	24	7,10	€ -	€ -	€ 42,60	P3
33		FORMICHELLA VITTORIA n.a. BENEVENTO (BN) il 07/02/1983 c.f. FRMVTR83B47A783T - PROPRIETA' per 1/2	4	957	ULIVETO	00	00	70	0,14	0,13	ULIVETO	0	0	12	4,50	€ -	€ -	€ 13,50	P3
		FORMICHELLA COSTANZO n.a. BENEVENTO (BN) il 16/01/1985 c.f. FRMCTN85A16A783U - PROPRIETA' per 1/2																	



Regione Campania
Data: 30/01/2025 09:35:11, PG/2925/0047288
7
8
9

Regione Campania
UTILIZZO IDROPOTABILE DELLE ACQUE DELL'INVASO DI CAMPOLATTARO E POTENZIAMENTO DELL'ALIMENTAZIONE POTABILE PER L'AREA BENEVENTANA
- AGGIORNAMENTO -
LOTTO 2

COMUNE DI CASALDUNI (BN)

ELENCO DELLE PARTICELLE CON OCCUPAZIONI

N. D'ORDINE	N. PIANO	DITTA PROPRIETARIA	Dati catastali degli immobili interessati censiti nel N.C.T.							Coltura in atto	Zone da occupare Piano Particellare di esproprio aggiornato			INDENNITA' TOTALE AGGIORNATA DI CUI AL PIANO PARTICELLARE D'ESPROPRIO				note	
			Foglio	Mappale	Qualità	Superficie			Reddito		Superficie da asservire	Superficie da espropriare	Superficie da occupare temporaneamente	Valore venale €/mq	Indennità per terreni agricoli				
						Ha	a	ca	Domin.						Agrario	indennità per esproprio	Indennità per servitù		Inden. per occupaz. Temp.
A	B	C	D	E	F	G			H	I	L	M	N	O	P	Q	R	S	T
34		DI FIORE STEFANIA n.a. BENEVENTO (BN) il 24/12/1978 c.f. DFRSFN78T64A783U - PROPRIETA' per 1/1	4	650	SEMIN ARBOR	00	12	10	0,00	2,79	SEMIN ARBOR	1	0	0	3,30	€ -	€ 1,65	€ -	P3
			4	664	VIGNETO	00	04	15	2,36	2,57	VIGNETO	18	0	37	5,60	€ -	€ 50,40	€ 51,80	P3
			4	946	SEMIN ARBOR	00	00	50	0,15	0,15	SEMIN ARBOR	0	0	48	3,30	€ -	€ -	€ 39,60	P3
			4	947	SEMIN ARBOR	00	00	25	0,08	0,08	SEMIN ARBOR	18	0	13	3,30	€ -	€ 29,70	€ 10,73	P3
			4	959	VIGNETO	00	00	05	0,03	0,03	VIGNETO	0	0	5	5,60	€ -	€ -	€ 7,00	P3
36		DE MICHELE MARIA n.a. CASALDUNI (BN) il 09/07/1954 c.f. DMCNRA54L49B873U - NUDA PROPRIETA' per 1/1 DE MICHELE ANTONIO n.a. CASALDUNI (BN) il 26/12/1919 c.f. DMCNTN19T26B873I - USUFRUTTO per 1000/1000	4	961	ULIVETO	00	00	02	0,01	0,01	ULIVETO	0	0	2	4,50	€ -	€ -	€ 2,25	P3
37		MELCHIORRE ERMINIA n.a. PONTELANDOLFO (BN) il 18/03/1906 c.f. MLCRMN06C58G848K - USUFRUTTO per 1/1 DEL VECCHIO ANNA MARIA n.a. CASALDUNI (BN) il 05/10/1929 c.f. DLVNMZR29R45B873T - NUDA PROPRIETA' per 1/1	4	952	ULIVETO	00	00	65	0,13	0,12	ULIVETO	0	0	33	4,50	€ -	€ -	€ 37,13	P3
38		CIFALDI VITO n.a. CAMPOLATTARO (BN) il 09/11/1955 c.f. CFLVTI55S09B541W - PROPRIETA' per 1/1	4	366	ULIVETO	00	29	30	6,05	5,30	ULIVETO	12	0	57	4,50	€ -	€ 27,00	€ 64,13	P3
			4	950	ULIVETO	00	02	20	0,45	0,40	ULIVETO	47	0	130	4,50	€ -	€ 105,75	€ 146,25	P3
40		DE CICCO GIUSEPPE ALESSANDRO n.a. CASALDUNI (BN) il 28/10/1946 c.f. DCCGPP46R28B873M - PROPRIETA' per 1/1	4	668	ULIVETO	00	08	20	1,69	1,48	ULIVETO	101	0	164	4,50	€ -	€ 227,25	€ 184,50	P3
			4	944	ULIVETO	00	01	80	0,37	0,33	ULIVETO	0	0	133	4,50	€ -	€ -	€ 149,63	P3
			4	948	SEMINATIVO	00	01	20	0,00	0,12	SEMINATIVO	4	0	110	1,90	€ -	€ 3,80	€ 52,25	P3
			4	960	ULIVETO	00	00	04	0,01	0,01	ULIVETO	0	0	4	4,50	€ -	€ -	€ 4,50	P3



Regione Campania
Data: 30/09/2025 09:35:14, PG/2025/0047288
175

Regione Campania
UTILIZZO IDROPOTABILE DELLE ACQUE DELL'INVASO DI CAMPOLATTARO E POTENZIAMENTO DELL'ALIMENTAZIONE POTABILE PER L'AREA BENEVENTANA
- AGGIORNAMENTO -
LOTTO 2

COMUNE DI CASALDUNI (BN)

ELENCO DELLE PARTICELLE CON OCCUPAZIONI

N. D'ORDINE	N. PIANO	DITTA PROPRIETARIA	Dati catastali degli immobili interessati censiti nel N.C.T.								Coltura in atto	Zone da occupare Piano Particellare di esproprio aggiornato			INDENNITTA' TOTALE AGGIORNATA DI CUI AL PIANO PARTICELLARE D'ESPROPRIO						note
			Foglio	Mappale	Qualità	Superficie			Reddito			Superficie da asservire	Superficie da espropriare	Superficie da occupare temporaneamente	Valore venale €/mq	Indennità per terreni agricoli					
						Ha	a	ca	Domin.	Agrario						indennità per esproprio	Indennità per servitù	Inden. per occupaz. Temp.			
A	B	C	D	E	F	G			H	I	L	M	N	O	P	Q	R	S	T		
Regione Campania Data: 30/01/2025 09:35:14, PG/2025/0047288	41	DE CICCO GIUSEPPE ALESSANDRO n.a. CASALDUNI (BN) il 28/10/1946 c.f. DCCGPP46R28B873M - PROPRIETA' per 1000/1000	4	497	ULIVETO	00	03	75	0,00	0,73	ULIVETO	65	0	71	4,50	€ -	€ 146,25	€ 79,88	P3		
	42	MELCHIORRE ERMINIA n.a. PONTELANDOLFO (BN) il 18/03/1906 c.f. MLCRMN06C58G848K - USUFRUTTO per 1000/1000 DEL VECCHIO ANNA ; MARIA n.a. CASALDUNI (BN) il 05/10/1929 - PROPRIETA' per 1000/1000	4	363	BOSCO ALTO	00	11	98	1,55	0,19	BOSCO ALTO	14	0	31	0,82	€ -	€ 5,74	€ 6,36	P3		
			4	943	BOSCO ALTO	00	00	02	0,01	0,01	BOSCO ALTO	0	0	2	0,82	€ -	€ -	€ 0,41	P3		
	43	SALOMONE ANGELINA ; FU GIUSEPPE MAR DE MICHELE - PROPRIETA' per 1/2 DE MICHELE ANTONIO ; FU GIUSEPPE - PROPRIETA' per 1/2	4	941	ULIVETO	00	00	35	0,07	0,06	ULIVETO	0	0	35	4,50	€ -	€ -	€ 39,38	P3		
			4	942	PASCOLO ARB	00	04	00	0,21	0,19	PASCOLO ARB	17	0	33	1,50	€ -	€ 12,75	€ 12,38	P3		
	44	DEL VECCHIO PIO n.a. FRAGNETO MONFORTE (BN) il 16/01/1952 c.f. DLVPIO52A16D756S - PROPRIETA' per 1/2 DEL VECCHIO GIUSEPPE n.a. FRAGNETO MONFORTE (BN) il 07/04/1949 c.f. DLVGPP49D07D756E - PROPRIETA' per 1/2	4	939	BOSCO ALTO	00	00	30	0,03	0,01	BOSCO ALTO	0	0	27	0,82	€ -	€ -	€ 5,54	P3		
			4	940	BOSCO ALTO	00	01	60	0,14	0,02	BOSCO ALTO	24	0	47	0,82	€ -	€ 9,84	€ 9,64	P3		
	45	DE MICHELE MARIA n.a. CASALDUNI (BN) il 09/07/1954 c.f. DMCMRA54L49B873U - PROPRIETA' per 83/1000 SALOMONE ANGELA n.a. CASALDUNI (BN) il 23/09/1924 c.f. SLMNGL24P63B873J - PROPRIETA' per 667/1000 DE MICHELE SALVATORE n.a. CASALDUNI (BN) il 24/10/1949 c.f. DMCSVT49R24B873M - PROPRIETA' per 83/1000 DE MICHELE PASQUALE n.a. CASALDUNI (BN) il 25/02/1958 c.f. DMCPQL58B25B873W - PROPRIETA' per 83/1000 DE MICHELE GIUSEPPE n.a. CASALDUNI (BN) il 03/11/1947 c.f. DMCGPP47S03B873N - PROPRIETA' per 84/1000	4	937	SEMINATIVO	00	00	35	0,03	0,06	SEMINATIVO	0	0	31	1,90	€ -	€ -	€ 14,73	P3		
4			938	PASCOLO ARB	00	01	60	0,08	0,07	PASCOLO ARB	23	0	49	1,50	€ -	€ 17,25	€ 18,38	P3			



Regione Campania
Data: 30/01/2025 09:35:11, PG/2025/0047288

Regione Campania
UTILIZZO IDROPOTABILE DELLE ACQUE DELL'INVASO DI CAMPOLATTARO E POTENZIAMENTO DELL'ALIMENTAZIONE POTABILE PER L'AREA BENEVENTANA
- AGGIORNAMENTO -
LOTTO 2

COMUNE DI CASALDUNI (BN)

ELENCO DELLE PARTICELLE CON OCCUPAZIONI

N. D'ORDINE	N. PIANO	DITTA PROPRIETARIA	Dati catastali degli immobili interessati censiti nel N.C.T.								Zone da occupare Piano Particellare di esproprio aggiornato			INDENNITA' TOTALE AGGIORNATA DI CUI AL PIANO PARTICELLARE D'ESPROPRIO					note	
			Foglio	Mappale	Qualità	Superficie			Reddito		Coltura in atto	Superficie da asservire	Superficie da espropriare	Superficie da occupare temporaneamente	Valore venale €/mq	Indennità per terreni agricoli				
						Ha	a	ca	Domin.							Agrario	indennità per esproprio	Indennità per servitù		Inden. per occupaz. Temp.
A	B	C	D	E	F	G			H	I	L	M	N	O	P	Q	R	S	T	
Regione Campania Data: 30/01/2025 09:35:11, PG/2025/0047288	46	DE MICHELE PASQUALE n.a. CASALDUNI (BN) il 25/02/1958 c.f. DMCPQL58B25B873W - PROPRIETA' per 1/1	4	499	ULIVETO	00	18	10	0,00	2,56	ULIVETO	137	0	342	4,50	€ -	€ 308,25	€ 384,75	P3	
			4	514	ULIVETO	00	06	20	0,00	0,67	ULIVETO	27	0	74	4,50	€ -	€ 60,75	€ 83,25	P3	
			4	841	BOSCO ALTO	00	00	10	0,01	0,01	BOSCO ALTO	0	0	1	0,82	€ -	€ -	€ 0,21	P3	
			4	842	BOSCO ALTO	00	01	80	0,00	0,02	BOSCO ALTO	108	0	39	0,82	€ -	€ 44,28	€ 8,00	P3	
			4	844	BOSCO ALTO	00	02	10	0,27	0,03	BOSCO ALTO	116	0	110	0,82	€ -	€ 47,56	€ 22,55	P3	
			4	846	BOSCO ALTO	00	01	40	0,18	0,02	BOSCO ALTO	83	0	82	0,82	€ -	€ 34,03	€ 16,81	P3	
			4	847	BOSCO ALTO	00	01	55	0,20	0,02	BOSCO ALTO	0	0	119	0,82	€ -	€ -	€ 24,40	P3	
			4	848	BOSCO ALTO	00	03	00	0,39	0,05	BOSCO ALTO	178	0	121	0,82	€ -	€ 72,98	€ 24,81	P3	
			4	882	ULIVETO	00	00	30	0,06	0,05	ULIVETO	15	0	17	4,50	€ -	€ 33,75	€ 19,13	P3	
			4	883	PASCOLO	00	08	65	0,00	0,08	PASCOLO	4	0	23	1,50	€ -	€ 3,00	€ 8,63	P3	
			4	933	PASCOLO ARB	00	02	00	0,00	0,13	PASCOLO ARB	11	0	61	1,50	€ -	€ 8,25	€ 22,88	P3	
			4	935	SEMIN ARBOR	00	01	90	0,59	0,59	SEMIN ARBOR	0	0	149	3,30	€ -	€ -	€ 122,93	P3	
			4	967	ULIVETO	00	27	20	5,62	4,92	ULIVETO	0	0	541	4,50	€ -	€ -	€ 608,63	P3	
50	DE CICCIO VITTORIO n.a. CASALDUNI (BN) il 05/06/1965 c.f. DCCVTR65H05B873U - PROPRIETA' per 1/1	4	904	BOSCO ALTO	00	00	30	0,04	0,01	BOSCO ALTO	0	0	4	0,82	€ -	€ -	€ 0,82	P3		



Regione Campania UTILIZZO IDROPOTABILE DELLE ACQUE DELL'INVASO DI CAMPOLATTARO E POTENZIAMENTO DELL'ALIMENTAZIONE POTABILE PER L'AREA BENEVENTANA - AGGIORNAMENTO - LOTTO 2																			
COMUNE DI CASALDUNI (BN)																			
ELENCO DELLE PARTICELLE CON OCCUPAZIONI																			
N. D'ORDINE	N. PIANO	DITTA PROPRIETARIA	Dati catastali degli immobili interessati censiti nel N.C.T.							Coltura in atto	Zone da occupare Piano Particellare di esproprio aggiornato			INDENNITTA' TOTALE AGGIORNATA DI CUI AL PIANO PARTICELLARE D'ESPROPRIO				note	
			Foglio	Mappale	Qualità	Superficie			Reddito		Superficie da asservire	Superficie da espropriare	Superficie da occupare temporaneamente	Valore venale €/mq	Indennità per terreni agricoli				
						Ha	a	ca	Domin.						Agrario	indennità per esproprio	Indennità per servitù		Inden. per occupaz. Temp.
A	B	C	D	E	F	G			H	I	L	M	N	O	P	Q	R	S	T
93511, PG/2025/0047288	51	DE CICCO PIETRANGELO n.a. CASALDUNI (BN) il 22/10/1937 c.f. DCCPRN37R22B873J - USUFRUTTO per 1/1 DE CICCO NICOLA n.a. CASALDUNI (BN) il 15/02/1971 c.f. DCCNCL71B15B873F - NUDA PROPRIETA' per 1/1	4	432	SEMIN ARBOR	00	07	85	2,43	2,43	SEMIN ARBOR	43	0	95	3,30	€ -	€ 70,95	€ 78,38	P3
			4	870	SEMIN ARBOR	00	00	40	0,12	0,12	SEMIN ARBOR	10	0	36	3,30	€ -	€ 16,50	€ 29,70	P3
			4	902	BOSCO ALTO	00	00	25	0,03	0,01	BOSCO ALTO	12	0	11	0,82	€ -	€ 4,92	€ 2,26	P3
			4	903	BOSCO ALTO	00	00	40	0,05	0,01	BOSCO ALTO	4	0	21	0,82	€ -	€ 1,64	€ 4,31	P3
30011, PG/2025/093511	54	DE CICCO NICOLINO n.a. ASTI (AT) il 22/06/1971 c.f. DCCNLN71H22A479T - PROPRIETA' per 1/1	4	899	PASCOLO	00	00	12	0,01	0,01	PASCOLO	1	0	12	1,50	€ -	€ 0,75	€ 4,50	P3
30011, PG/2025/093511	55	DE CICCO NICOLANGELO ; DI FRANCESCO - COMPROPRIETARIO per 1000/1000 DE CICCO VITTORIA ; FU PIETRO - COMPROPRIETARIO per 1000/1000 DE CICCO PAOLO ; FU PIETRO - COMPROPRIETARIO per 1000/1000	4	900	BOSCO ALTO	00	00	16	0,02	0,01	BOSCO ALTO	1	0	14	0,82	€ -	€ 0,41	€ 2,87	P3
			4	901	BOSCO ALTO	00	00	09	0,01	0,01	BOSCO ALTO	9	0	5	0,82	€ -	€ 3,69	€ 1,03	P3
30011, PG/2025/093511	56	PARTICELLA NON TROVATA - PROPRIETA' per 1/1	4	68400	SEMINATIVO	00	00	02	0,00	0,00	SEMINATIVO	0	0	2	1,90	€ -	€ -	€ 0,95	P3
30011, PG/2025/093511	57	CASTRUM SOCIETA' AGRICOLA A RESPONSABILITA' LIMITATA c.f. 01646670628 - PROPRIETA' per 1/1	4	444	SEMIN ARBOR	00	18	00	5,58	5,58	SEMIN ARBOR	26	0	119	3,30	€ -	€ 42,90	€ 98,18	P3
			4	886	SEMIN ARBOR	00	00	35	0,11	0,11	SEMIN ARBOR	21	0	16	3,30	€ -	€ 34,65	€ 13,20	P3
			4	887	SEMIN ARBOR	00	00	05	0,02	0,02	SEMIN ARBOR	0	0	5	3,30	€ -	€ -	€ 4,13	P3
			4	888	PASCOLO	00	00	65	0,02	0,01	PASCOLO	28	0	0	1,50	€ -	€ 21,00	€ -	P3
			4	897	PASCOLO	00	00	40	0,01	0,01	PASCOLO	2	0	40	1,50	€ -	€ 1,50	€ 15,00	P3
			4	898	ORTO IRRIG	00	00	85	0,75	0,55	ORTO IRRIG	26	0	34	1,70	€ -	€ 22,10	€ 14,45	P3



Regione Campania
Data: 30/01/2025 09:35:11, PG. 24

Regione Campania
UTILIZZO IDROPOTABILE DELLE ACQUE DELL'INVASO DI CAMPOLATTARO E POTENZIAMENTO DELL'ALIMENTAZIONE POTABILE PER L'AREA BENEVENTANA
- AGGIORNAMENTO -
LOTTO 2

COMUNE DI CASALDUNI (BN)

ELENCO DELLE PARTICELLE CON OCCUPAZIONI

N. D'ORDINE	N. PIANO	DITTA PROPRIETARIA	Dati catastali degli immobili interessati censiti nel N.C.T.							Cultura in atto	Zone da occupare Piano Particellare di esproprio aggiornato			INDENNITA' TOTALE AGGIORNATA DI CUI AL PIANO PARTICELLARE D'ESPROPRIO				note		
			Foglio	Mappale	Qualità	Superficie			Reddito		Superficie da asservire	Superficie da espropriare	Superficie da occupare temporaneamente	Valore venale €/mq	Indennità per terreni agricoli					
						Ha	a	ca	Domin.						Agrario	indennità per esproprio	Indennità per servitù		Inden. per occupaz. Temp.	
A	B	C	D	E	F	G			H	I	L	M	N	O	P	Q	R	S	T	
58		GUERRERA VITTORIO il 04/01/1971 c.f. GRRVTR71A04Z114Z - PROPRIETA' per 1/9 GUERRERA LUIGI il 22/04/1969 c.f. GRRLGU69D22Z114D - PROPRIETA' per 1/9 GUERIERO REGINA n.a. SUMMONTE (AV) il 19/04/1933 c.f. GRRRG33D59L004T - PROPRIETA' per 1/9 GUERRERA VITTORIA n.a. BENEVENTO (BN) il 18/06/1965 c.f. GRRVTR65H58A783D - PROPRIETA' per 1/6 GUERRERA SALVATORE n.a. BENEVENTO (BN) il 22/10/1949 c.f. GRRSVT49R22A783W - PROPRIETA' per 2/6 GUERRERA LUIGI n.a. CASALDUNI (BN) il 18/06/1965 c.f. GRRLGU65H58B873Z - PROPRIETA' per 1/6	4	878	ULIVETO	00	00	65	0,13	0,12	ULIVETO	35	0	30	4,50	€	-	€ 78,75	€ 33,75	P3
		4	879	ULIVETO	00	14	40	2,97	2,60	ULIVETO	5	0	48	4,50	€	-	€ 11,25	€ 54,00	P3	
60		DE MICHELE ANTONIO prop. 5/47486 GUERIERO REGINA nata a SUMMONTE (AV) il 19/04/1933 cod. fisc. GRRRG33D59L004T prop. 5/1458 GUERRERA LUIGI nato a CASALDUNI (BN) il 12/07/1967 cod. fisc. GRRLGU67L12B873W prop. 5/1458 GUERRERA LUIGI nato a REGNO UNITO (EE) il 22/04/1969 cod. fisc. GRRLGU69D22Z114D prop. 5/1458 GUERRERA LUIGI prop. 12/486 GUERRERA MARIO nato a PONTELANDOLFO (BN) il 14/02/1931 cod. fisc. GRRMRA31B14G848W prop. 81/486 GUERRERA NICOLA nato/a a PONTELANDOLFO (BN) il 22/05/1882 Usufruttuario parziale GUERRERA PIETRO Usufruttuario parziale GUERRERA ROSALBA nata a PONTELANDOLFO (BN) il 08/08/1961 cod. fisc. GRRRLB61M48G848L prop. 9/486 GUERRERA ROSALBA nata a PONTELANDOLFO (BN) il 08/08/1961 cod. fisc. GRRRLB61M48G848L prop. 9/972	4	242	ORTO IRRIG	00	00	20	0,18	0,13	ORTO IRRIG	9	0	20	1,70	€	-	€ 7,65	€ 8,50	P3



Regione Campania
Data: 30/01/2025 09:35:11, PG/2025/0047288



Regione Campania
Data: 30/01/2025 09:35:11, PG/2025/0047288

Regione Campania
UTILIZZO IDROPOTABILE DELLE ACQUE DELL'INVASO DI CAMPOLATTARO E POTENZIAMENTO DELL'ALIMENTAZIONE POTABILE PER L'AREA BENEVENTANA
- AGGIORNAMENTO -
LOTTO 2

COMUNE DI CASALDUNI (BN)

ELENCO DELLE PARTICELLE CON OCCUPAZIONI

N. D'ORDINE	N. PIANO	DITTA PROPRIETARIA	Dati catastali degli immobili interessati censiti nel N.C.T.							Coltura in atto	Zone da occupare Piano Particellare di esproprio aggiornato			INDENNITTA' TOTALE AGGIORNATA DI CUI AL PIANO PARTICELLARE D'ESPROPRIO				note	
			Foglio	Mappale	Qualità	Superficie			Reddito		Superficie da asservire	Superficie da espropriare	Superficie da occupare temporaneamente	Valore venale €/mq	Indennità per terreni agricoli				
						Ha	a	ca	Domin.						Agrario	indennità per esproprio	Indennità per servitù		Inden. per occupaz. Temp.
A	B	C	D	E	F	G			H	I	L	M	N	O	P	Q	R	S	T
<div><div><div>Regione Campania</div><div>Data: 30/01/2025 09:35:11, PG/2025/0047288</div></div><div><div></div><div></div><div></div><div></div><div></div><div></div><div></div><div></div><div></div><div></div><div></div><div></div><div></div><div></div><div></div><div></div><div></div><div></div><div></div><div></div><div></div><div></div><div></div><div></div><div></div><div></div><div></div><div></div><div></div><div></div><div></div><div></div><div></div><div></div><div></div><div></div><div></div><div></div><div></div><div></div><div></div><div></div><div></div><div></div><div></div><div></div><div></div><div></div><div></div><div></div><div></div><div></div><div></div><div></div><div></div><div></div><div></div><div></div><div></div><div></div><div></div><div></div><div></div><div></div><div></div><div></div><div></div><div></div><div></div><div></div><div></div><div></div><div></div><div></div><div></div><div></div><div></div><div></div><div></div><div></div><div></div><div></div><div></div><div></div><div></div><div></div><div></div><div></div><div></div><div></div><div></div><div></div><div></div><div></div><div></div><div></div><div></div><div></div><div></div><div></div><div></div><div></div><div></div><div></div><div></div><div></div><div></div><div></div><div></div><div></div><div></div><div></div><div></div><div></div><div></div><div></div><div></div><div></div><div></div><div></div><div></div><div></div><div></div><div></div><div></div><div></div><div></div><div></div><div></div><div></div><div></div><div></div><div></div><div></div><div></div><div></div><div></div><div></div><div></div><div></div><div></div><div></div><div></div><div></div><div></div><div></div><div></div><div></div><div></div><div></div><div></div><div></div><div></div><div></div><div></div><div></div><div></div><div></div><div></div><div></div><div></div><div></div><div></div><div></div><div></div><div></div><div></div><div></div><div></div><div></div><div></div><div></div><div></div><div></div><div></div><div></div><div></div><div></div><div></div><div></div><div></div><div></div><div></div><div></div><div></div><div></div><div></div><div></div><div></div><div></div><div></div><div></div><div></div><div></div><div></div><div></div><div></div><div></div><div></div><div></div><div></div><div></div><div></div><div></div><div></div><div></div><div></div><div></div><div></div><div></div><div></div><div></div><div></div><div></div><div></div><div></div><div></div><div></div><div></div><div></div><div></div><div></div><div></div><div></div><div></div><div></div><div></div><div></div><div></div><div></div><div></div><div></div><div></div><div></div><div></div><div></div><div></div><div></div><div></div><div></div><div></div><div></div><div></div><div></div><div></div><div></div><div></div><div></div><div></div><div></div><div></div><div></div><div></div><div></div><div></div><div></div><div></div><div></div><div></div><div></div><div></div><div></div><div></div><div></div><div></div><div></div><div></div><div></div><div></div><div></div><div></div><div></div><div></div><div></div><div></div><div></div><div></div><div></div><div></div><div></div><div></div><div></div><div></div><div></div><div></div><div></div><div></div><div></div><div></div><div></div><div></div><div></div><div></div><div></div><div></div><div></div><div></div><div></div><div></div><div></div><div></div><div></div><div></div><div></div><div></div><div></div><div></div><div></div><div></div><div></div><div></div><div></div><div></div><div></div><div></div><div></div><div></div><div></div><div></div><div></div><div></div><div></div><div></div><div></div><div></div><div></div><div></div><div></div><div></div><div></div><div></div><div></div><div></div><div></div><div></div><div></div><div></div><div></div><div></div><div></div><div></div><div></div><div></div><div></div><div></div><div></div><div></div><div></div><div></div><div></div><div></div><div></div><div></div><div></div><div></div><div></div><div></div><div></div><div></div><div></div><div></div><div></div><div></div><div></div><div></div><div></div><div></div><div></div><div></div><div></div><div></div><div></div><div></div><div></div><div></div><div></div><div></div><div></div><div></div><div></div><div></div><div></div><div></div><div></div><div></div><div></div><div></div><div></div><div></div><div></div><div></div><div></div><div></div><div></div><div></div><div></div><div></div><div></div><div></div><div></div><div></div><div></div><div></div><div></div><div></div><div></div><div></div><div></div><div></div><div></div><div></div><div></div><div></div><div></div><div></div><div></div><div></div><div></div><div></div><div></div><div></div><div></div><div></div><div></div><div></div><div></div><div></div><div></div><div></div><div></div><div></div><div></div><div></div><div></div><div></div><div></div><div></div><div></div><div></div><div></div><div></div><div></div><div></div><div></div><div></div><div></div><div></div><div></div><div></div><div></div><div></div><div></div><div></div><div></div><div></div><div></div><div></div><div></div><div></div><div></div><div></div><div></div><div></div><div></div><div></div><div></div><div></div><div></div><div></div><div></div><div></div><div></div><div></div><div></div><div></div><div></div><div></div><div></div><div></div><div></div><div></div><div></div><div></div><div></div><div></div><div></div><div></div><div></div><div></div><div></div><div></div><div></div><div></div><div></div><div></div><div></div><div></div><div></div><div></div><div></div><div></div><div></div><div></div><div></div><div></div><div></div><div></div><div></div><div></div><div></div><div></div><div></div><div></div><div></div><div></div><div></div><div></div><div></div><div></div><div></div><div></div><div></div><div></div><div></div><div></div><div></div><div></div><div></div><div></div><div></div><div></div><div></div><div></div><div></div><div></div><div></div><div></div><div></div><div></div><div></div><div></div><div></div><div></div><div></div><div></div><div></div><div></div><div></div><div></div><div></div><div></div><div></div><div></div><div></div><div></div><div></div><div></div><div></div><div></div><div></div><div></div><div></div><div></div><div></div><div></div><div></div><div></div><div></div><div></div><div></div><div></div><div></div><div></div><div></div><div></div><div></div><div></div><div></div><div></div><div></div><div></div><div></div><div></div><div></div><div></div><div></div><div></div><div></div><div></div><div></div><div></div><div></div><div></div><div></div><div></div><div></div><div></div><div></div><div></div><div></div><div></div><div></div><div></div><div></div><div></div><div></div><div></div><div></div><div></div><div></div><div></div><div></div><div></div><div></div><div></div><div></div><div></div><div></div><div></div><div></div><div></div><div></div><div></div><div></div><div></div><div></div><div></div><div></div><div></div><div></div><div></div><div></div><div></div><div></div><div></div><div></div><div></div><div></div><div></div><div></div><div></div><div></div><div></div><div></div><div></div><div></div><div></div><div></div><div></div><div></div><div></div><div></div><div></div><div></div><div></div><div></div><div></div><div></div><div></div><div></div><div></div><div></div><div></div><div></div><div></div><div></div><div></div><div></div><div></div><div></div><div></div><div></div><div></div><div></div><div></div><div></div><div></div><div></div><div></div><div></div><div></div><div></div><div></div><div></div><div></div><div></div><div></div><div></div><div></div><div></div><div></div><div></div><div></div><div></div><div></div><div></div><div></div><div></div><div></div><div></div><div></div><div></div><div></div><div></div><div></div><div></div><div></div><div></div><div></div><div></div><div></div><div></div><div></div><div></div><div></div><div></div><div></div><div></div><div></div><div></div><div></div><div></div><div></div><div></div><div></div><div></div><div></div><div></div><div></div><div></div><div></div><div></div><div></div><div></div><div></div><div></div><div></div><div></div><div></div><div></div><div></div><div></div><div></div><div></div><div></div><div></div><div></div><div></div><div></div><div></div><div></div><div></div><div></div><div></div><div></div><div></div><div></div><div></div><div></div><div></div><div></div><div></div><div></div><div></div><div></div><div></div><div></div><div></div><div></div><div></div><div></div><div></div><div></div><div></div><div></div><div></div><div></div><div></div><div></div><div></div><div></div><div></div><div></div><div></div><div></div><div></div><div></div><div></div><div></div><div></div><div></div><div></div><div></div><div></div><div></div><div></div><div></div><div></div><div></div><div></div><div></div><div></div><div></div><div></div><div></div><div></div><div></div><div></div><div></div><div></div><div></div><div></div><div></div><div></div><div></div><div></div><div></div><div></div><div></div><div></div><div></div><div></div><div></div><div></div><div></div><div></div><div></div><div></div><div></div><div></div><div></div><div></div><div></div><div></div><div></div><div></div><div></div><div></div><div></div><div></div><div></div><div></div><div></div><div></div><div></div><div></div><div></div><div></div><div></div><div></div><div></div><div></div><div></div><div></div><div></div><div></div><div></div><div></div><div></div><div></div><div></div><div></div><div></div><div></div><div></div><div></div><div></div><div></div><div></div><div></div><div></div><div></div><div></div><div></div><div></div><div></div><div></div><div></div><div></div><div></div><div></div><div></div><div></div><div></div><div></div><div></div><div></div><div></div><div></div><div></div><div></div><div></div><div></div><div></div><div></div><div></div><div></div><div></div><div></div><div></div><div></div><div></div><div></div><div></div><div></div><div></div><div></div><div></div><div></div><div></div><div></div><div></div><div></div><div></div><div></div><div></div><div></div><div></div><div></div><div></div><div></div><div></div><div></div><div></div><div></div><div></div><div></div><div></div><div></div><div></div><div></div><div></div><div></div><div></div><div></div><div></div><div></div><div></div><div></div><div></div><div></div><div></div><div></div><div></div><div></div><div></div><div></div><div></div><div></div><div></div><div></div><div></div><div></div><div></div><div></div><div></div><div></div><div></div><div></div><div></div><div></div><div></div><div></div><div></div><div></div><div></div><div></div><div></div><div></div><div></div><div></div><div></div><div></div><div></div><div></div><div></div><div></div><div></div><div></div><div></div><div></div><div></div><div></div><div></div><div></div><div></div><div></div><div></div><div></div><div></div><div></div><div></div><div></div><div></div><div></div><div></div><div></div><div></div><div></div><div></div><div></div><div></div><div></div><div></div><div></div><div></div><div></div><div></div><div></div><div></div><div></div><div></div><div></div><div></div><div></div><div></div><div></div><div></div><div></div><div></div><div></div><div></div><div></div><div></div><</div></div>																			

Regione Campania
UTILIZZO IDROPOTABILE DELLE ACQUE DELL'INVASO DI CAMPOLATTARO E POTENZIAMENTO DELL'ALIMENTAZIONE POTABILE PER L'AREA BENEVENTANA
- AGGIORNAMENTO -
LOTTO 2

COMUNE DI CASALDUNI (BN)

ELENCO DELLE PARTICELLE CON OCCUPAZIONI

N. D'ORDINE	N. PIANO	DITTA PROPRIETARIA	Dati catastali degli immobili interessati censiti nel N.C.T.							Coltura in atto	Zone da occupare Piano Particellare di esproprio aggiornato			INDENNITTA' TOTALE AGGIORNATA DI CUI AL PIANO PARTICELLARE D'ESPROPRIO				note				
			Foglio	Mappale	Qualità	Superficie			Reddito		Superficie da asservire	Superficie da espropriare	Superficie da occupare temporaneamente	Valore venale €/mq	Indennità per terreni agricoli							
						Ha	a	ca	Domin.						Agrario	indennità per esproprio	Indennità per servitù		Inden. per occupaz. Tempar.			
A	B	C	D	E	F	G			H	I	L	M	N	O	P	Q	R	S	T			
Pignone Campania Data: 30/01/2025 09:35:11, PG/2025/0047288																						
		GUERRERA VITTORIO il 04/01/1971 c.f. GRRVTR71A04Z114Z - PROPRIETA' per 1/324 GUERRERA LUIGI il 22/04/1969 c.f. GRRLGU69D22Z114D - PROPRIETA' per 1/324 GUERIERO REGINA n.a. SUMMONTE (AV) il 19/04/1933 c.f. GRRRRGN33D59L004T - PROPRIETA' per 1/324 GUERRERA VITTORIA n.a. BENEVENTO (BN) il 18/06/1965 c.f. GRRVTR65H58A783D - PROPRIETA' per 2/432 PIGNONE CARMELINA n.a. MORCONE (BN) il 30/01/1976 c.f. PGNCML76A70F717C - PROPRIETA' per 1/216 PIGNONE ANGELO n.a. MORCONE (BN) il 17/04/1974 c.f. PGNNGL74D17F717Y - PROPRIETA' per 2/1296 PIGNONE ANGELO n.a. MORCONE (BN) il 17/04/1974 c.f. PGNNGL74D17F717Y - PROPRIETA' per 4/1296 GUERRERA ROSALBA n.a. PONTELANDOLFO (BN) il 08/08/1961 c.f. GRRRLB61M48G848L - PROPRIETA' per 4/432 GUERRERA ROSALBA n.a. PONTELANDOLFO (BN) il 08/08/1961 c.f. GRRRLB61M48G848L - PROPRIETA' per 6/1296 PIGNONE DOMENICO n.a. MORCONE (BN) il 08/06/1945 c.f. PGNDNC45H08F717O - PROPRIETA' per 1/216	4	884	ULIVETO	00	00	40	0,08	0,07	ULIVETO	19	0	23	4,50	€	-	€	42,75	€	25,88	P3

Regione Campania
Data: 30/01/2025 09:35:11, PG/2025/0047288

Regione Campania
UTILIZZO IDROPOTABILE DELLE ACQUE DELL'INVASO DI CAMPOLATTARO E POTENZIAMENTO DELL'ALIMENTAZIONE POTABILE PER L'AREA BENEVENTANA
- AGGIORNAMENTO -
LOTTO 2

COMUNE DI CASALDUNI (BN)

ELENCO DELLE PARTICELLE CON OCCUPAZIONI

N. D'ORDINE	N. PIANO	DITTA PROPRIETARIA	Dati catastali degli immobili interessati censiti nel N.C.T.							Zone da occupare Piano Particellare di esproprio aggiornato	INDENNITTA' TOTALE AGGIORNATA DI CUI AL PIANO PARTICELLARE D'ESPROPRIO					note						
			Foglio	Mappale	Qualità	Superficie			Reddito		Coltura in atto	Superficie da asservire	Superficie da espropriare	Superficie da occupare temporaneamente	Valore venale €/mq		Indennità per terreni agricoli					
						Ha	a	ca	Domin.								Agrario	indennità per esproprio	Indennità per servitù	Inden. per occupaz. Temp.		
A	B	C	D	E	F	G			H	I	L	M	N	O	P	Q	R	S	T			
65	65	GUERRERA LUIGI n.a. CASALDUNI (BN) il 12/07/1967 c.f. GRRLGU67L12B873W - PROPRIETA' per 2/432 GUERRERA SALVATORE n.a. PONTELANDOLFO (BN) il 22/10/1949 c.f. GRRSVT49R22G848M - PROPRIETA' per 4/432 GUERRERA MARIO n.a. PONTELANDOLFO (BN) il 14/02/1931 c.f. GRRMRA31B14G848W - PROPRIETA' per 27/144 GUERRERA NICOLA n.a. PONTELANDOLFO (BN) il 22/05/1882 - USUFRUTTUARIO PARZIALE PER per 1000/1000 SILVESTRI MARIA ; GRAZIA FU ROCCO - PROPRIETA' per 18/144 PERUGINI PIETRO ; DI VINCENZO - PROPRIETA' per 81/144 GUERRERA VITTORIA n.a. PONTELANDOLFO (BN) il 07/04/1922 - COMPROPRIETARIO PER per 2/144 GUERRERA PIETRO ; FU NUNZIO - USUFRUTTUARIO PARZIALE PER per 1000/1000 GUERRERA ORSOLA n.a. PONTELANDOLFO (BN) il 19/06/1917 c.f. GRRRSL17H59G848W - COMPROPRIETARIO PER per 2/144 GUERRERA ANGELINA n.a. PONTELANDOLFO (BN) il 23/08/1905 - COMPROPRIETARIO PER per 2/144 GUERRERA AMEDEO n.a. PONTELANDOLFO (BN) il 05/05/1919 -	4	885	ULIVETO	00	05	60	1,16	1,01	ULIVETO	6	0	30	4,50	€	-	€	13,50	€	33,75	P3




Regione Campania

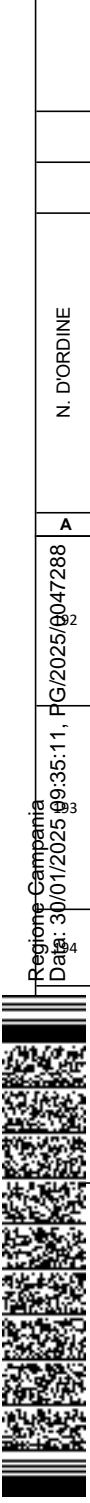
Data: 30/01/2025 09:35:11, PG/2025/0047288

Regione Campania
UTILIZZO IDROPOTABILE DELLE ACQUE DELL'INVASO DI CAMPOLATTARO E POTENZIAMENTO DELL'ALIMENTAZIONE POTABILE PER L'AREA BENEVENTANA
- AGGIORNAMENTO -
LOTTO 2

COMUNE DI CASALDUNI (BN)

ELENCO DELLE PARTICELLE CON OCCUPAZIONI

N. D'ORDINE	N. PIANO	DITTA PROPRIETARIA	Dati catastali degli immobili interessati censiti nel N.C.T.								Zone da occupare Piano Particolare di esproprio aggiornato			INDENNITA' TOTALE AGGIORNATA DI CUI AL PIANO PARTICELLARE D'ESPROPRIO				note				
			Foglio	Mappale	Qualità	Superficie			Reddito		Coltura in atto	Superficie da asservire	Superficie da espropriare	Superficie da occupare temporaneamente	Valore venale €/mq	Indennità per terreni agricoli						
						Ha	a	ca	Domin.	Agrario						indennità per esproprio	Indennità per servitù		Inden. per occupaz. Temp.			
A	B	C	D	E	F	G			H	I	L	M	N	O	P	Q	R	S	T			
<div>Regione Campania</div> <div>Data: 30/01/2025 09:35:11, PG/2025/0047288</div> <div></div>	66	GUERRERA VITTORIO il 04/01/1971 c.f. GRRVTR71A042114Z - PROPRIETA' per 5/108 GUERRERA LUIGI il 22/04/1969 c.f. GRRLGU69D22Z114D - PROPRIETA' per 5/108 GUERIERO REGINA n.a. SUMMONTE (AV) il 19/04/1933 c.f. GRRRGN33D59L004T - PROPRIETA' per 5/108 GUERRERA VITTORIA n.a. BENEVENTO (BN) il 18/06/1965 c.f. GRRVTR65H58A783D - PROPRIETA' per 5/72 PIGNONE CARMELINA n.a. MORCONE (BN) il 30/01/1976 c.f. PGNCML76A70F717C - PROPRIETA' per 1/72 PIGNONE ANGELO n.a. MORCONE (BN) il 17/04/1974 c.f. PGNNGL74D17F717Y - PROPRIETA' per 1/108 PIGNONE ANGELO n.a. MORCONE (BN) il 17/04/1974 c.f. PGNNGL74D17F717Y - PROPRIETA' per 1/216 GUERRERA ROSALBA n.a. PONTELANDOLFO (BN) il 08/08/1961 c.f. GRRRLB61M48G848L - PROPRIETA' per 1/36 GUERRERA ROSALBA n.a. PONTELANDOLFO (BN) il 08/08/1961 c.f. GRRRLB61M48G848L - PROPRIETA' per 3/216 PIGNONE DOMENICO n.a. MORCONE (BN) il 08/06/1945 c.f. PGNDNC45H08F717O - PROPRIETA' per 1/72	4	880	SEMINATIVO	00	00	65	0,00	0,01	SEMINATIVO	28	0	28	1,90	€	-	€	26,60	€	13,30	P3
		GUERRERA LUIGI n.a. CASALDUNI (BN) il 12/07/1967 c.f. GRRLGU67L12B873W - PROPRIETA' per 5/72 GUERRERA SALVATORE n.a. PONTELANDOLFO (BN) il 22/10/1949 c.f. GRRSVT49R22G848M - PROPRIETA' per 10/72 GUERRERA MARIO n.a. PONTELANDOLFO (BN) il 14/02/1931 c.f. GRRMRA31B14G848W - COMPROPRIETARIO PER per 2/3 PERUGINI PIETRO ; DI VINCENZO - COMPROPRIETARIO PER per 2/3 GUERRERA VITTORIA n.a. PONTELANDOLFO (BN) il 07/04/1922 - COMPROPRIETARIO PER per 2/3 GUERRERA PIETRO ; FU NUNZIO - USUFRUTTUARIO PARZIALE PER per 1000/1000 GUERRERA ORSOLA n.a. PONTELANDOLFO (BN) il 19/06/1917 c.f. GRRRSL17H59G848W - COMPROPRIETARIO PER per 2/3 GUERRERA ANGELINA n.a. PONTELANDOLFO (BN) il 23/08/1905 - COMPROPRIETARIO PER per 2/3 GUERRERA AMEDEO n.a. PONTELANDOLFO (BN) il 05/05/1919 - COMPROPRIETARIO PER per 2/3 GUERRERA NICOLA - USUFRUTTUARIO PARZIALE PER per 1000/1000	4	881	ULIVETO	00	13	00	0,00	2,25	ULIVETO	6	0	41	4,50	€	-	€	13,50	€	46,13	P3



Regione Campania

UTILIZZO IDROPOTABILE DELLE ACQUE DELL'INVASO DI CAMPOLATTARO E POTENZIAMENTO DELL'ALIMENTAZIONE POTABILE PER L'AREA BENEVENTANA

- AGGIORNAMENTO -

LOTTO 2

COMUNE DI CASALDUNI (BN)

ELENCO DELLE PARTICELLE CON OCCUPAZIONI

N. D'ORDINE	N. PIANO	DITTA PROPRIETARIA	Dati catastali degli immobili interessati censiti nel N.C.T.							Coltura in atto	Zone da occupare Piano Particellare di esproprio aggiornato			INDENNITA' TOTALE AGGIORNATA DI CUI AL PIANO PARTICELLARE D'ESPROPRIO				note	
			Foglio	Mappale	Qualità	Superficie			Reddito		Superficie da asservire	Superficie da espropriare	Superficie da occupare temporaneamente	Valore venale €/mq	Indennità per terreni agricoli				
						Ha	a	ca	Domin.						Agrario	indennità per esproprio	Indennità per servitù		Inden. per occupaz. Temp.
A	B	C	D	E	F	G			H	I	L	M	N	O	P	Q	R	S	T
62	67	PIGNONE CARMELINA n.a. MORCONE (BN) il 30/01/1976 c.f. PGNMCL76A70F717C - PROPRIETA' per 1/2 PIGNONE ANGELO n.a. MORCONE (BN) il 17/04/1974 c.f. PGNNGL74D17F717Y - PROPRIETA' per 1/3 PIGNONE ANGELO n.a. MORCONE (BN) il 17/04/1974 c.f. PGNNGL74D17F717Y - PROPRIETA' per 1/6	4	876	SEMINATIVO	00	00	70	0,00	0,01	SEMINATIVO	38	0	29	1,90	€ -	€ 36,10	€ 13,78	P3
		4	877	ULIVETO	00	13	35	2,76	2,41	ULIVETO	4	0	50	4,50	€ -	€ 9,00	€ 56,25	P3	
63	68	CIFALDI VITO n.a. CAMPOLATTARO (BN) il 09/11/1955 c.f. CFLVTI55S09B541W - PROPRIETA' per 1/6 CIFALDI ROCCO n.a. CAMPOLATTARO (BN) il 10/12/1957 c.f. CFLRCC57T10B541O - PROPRIETA' per 1/6 CIFALDI ANTONIO n.a. CAMPOLATTARO (BN) il 08/02/1960 c.f. CFLNTN60B08B541C - PROPRIETA' per 1/6 PERUGINI CONCETTA n.a. PONTELANDOLFO (BN) il 18/02/1932 c.f. PRGCCT32B58G848M - PROPRIETA' per 3/6	4	874	INCOLT PROD	00	02	55	0,04	0,01	INCOLT PROD	159	0	109	1,70	€ -	€ 135,15	€ 46,33	P3
64	69	PERUGINI CONCETTA n.a. PONTELANDOLFO (BN) il 18/02/1932 c.f. PRGCCT32B58G848M - PROPRIETA' per 1000/1000	4	1001	INCOLT PROD	00	28	70	0,00	1,27	INCOLT PROD	0	0	84	1,70	€ -	€ -	€ 35,70	P3
70	70	SALOMONE RITO n.a. CASALDUNI (BN) il 18/02/1962 c.f. SLMRTI62B18B873V - PROPRIETA' per 1/1	4	214	SEMIN ARBOR	00	19	75	0,00	5,33	SEMIN ARBOR	95	0	134	3,30	€ -	€ 156,75	€ 110,55	P3
			4	866	SEMIN ARBOR	00	01	40	0,43	0,43	SEMIN ARBOR	0	0	140	3,30	€ -	€ -	€ 115,50	P3
			4	868	SEMIN ARBOR	00	00	45	0,14	0,14	SEMIN ARBOR	22	0	24	3,30	€ -	€ 36,30	€ 19,80	P3
			4	869	SEMIN ARBOR	00	00	45	0,14	0,14	SEMIN ARBOR	0	0	3	3,30	€ -	€ -	€ 2,48	P3
71	71	SALOMONE RITO n.a. CASALDUNI (BN) il 18/02/1962 c.f. SLMRTI62B18B873V - PROPRIETA' per 1/2 SALOMONE NICOLA n.a. CASALDUNI (BN) il 09/02/1954 c.f. SLMNCL54B09B873M - PROPRIETA' per 1/2	4	431	ULIVETO	00	08	15	1,68	1,47	ULIVETO	77	0	125	4,50	€ -	€ 173,25	€ 140,63	P3
			4	859	SEMINATIVO	00	00	75	0,21	0,21	SEMINATIVO	0	0	75	1,90	€ -	€ -	€ 35,63	P3
			4	860	SEMINATIVO	00	00	20	0,06	0,06	SEMINATIVO	17	0	6	1,90	€ -	€ 16,15	€ 2,85	P3
			4	861	SEMIN ARBOR	00	00	75	0,23	0,23	SEMIN ARBOR	0	0	75	3,30	€ -	€ -	€ 61,88	P3



Regione Campania

UTILIZZO IDROPOTABILE DELLE ACQUE DELL'INVASO DI CAMPOLATTARO E POTENZIAMENTO DELL'ALIMENTAZIONE POTABILE PER L'AREA BENEVENTANA

- AGGIORNAMENTO -

LOTTO 2

COMUNE DI CASALDUNI (BN)

ELENCO DELLE PARTICELLE CON OCCUPAZIONI

N. D'ORDINE	N. PIANO	DITTA PROPRIETARIA	Dati catastali degli immobili interessati censiti nel N.C.T.							Coltura in atto	Zone da occupare Piano Particellare di esproprio aggiornato			INDENNITTA' TOTALE AGGIORNATA DI CUI AL PIANO PARTICELLARE D'ESPROPRIO				note	
			Foglio	Mappale	Qualità	Superficie			Reddito		Superficie da asservire	Superficie da espropriare	Superficie da occupare temporaneamente	Valore venale €/mq	Indennità per terreni agricoli				
						Ha	a	ca	Domin.						Agrario	indennità per esproprio	Indennità per servitù		Inden. per occupaz. Temp.
A	B	C	D	E	F	G			H	I	L	M	N	O	P	Q	R	S	T
72			4	863	SEMINATIVO	00	02	35	0,00	0,40	SEMINATIVO	0	0	235	1,90	€ -	€ -	€ 111,63	P3
			4	864	VIGNETO	00	03	75	2,13	2,32	VIGNETO	113	0	136	5,60	€ -	€ 316,40	€ 190,40	P3
72	72	IACOVELLA FRANCESCO n.a. PONTE (CO) il 02/10/1972 c.f. CVLFNC72R02G827D - PROPRIETA' per 1/1	4	855	VIGNETO	00	10	25	0,00	1,17	VIGNETO	403	0	690	5,60	€ -	€ 1 128,40	€ 966,00	P3
			4	1524	VIGNETO	01	16	49	66,18	72,19	VIGNETO	239	0	505	5,60	€ -	€ 669,20	€ 707,00	P3
73	73	DE MICHELE GIUSEPPE n.a. CASALDUNI (BN) il 03/11/1947 c.f. DMCGPP47S03B873N - PROPRIETA' per 1/1	4	138	BOSCO ALTO	00	28	80	3,72	0,45	BOSCO ALTO	12	0	0	0,82	€ -	€ 4,92	€ -	P3
			4	851	ULIVETO	00	00	95	0,29	0,22	ULIVETO	61	0	24	4,50	€ -	€ 137,25	€ 27,00	P3
			4	853	ULIVETO	00	02	60	0,81	0,60	ULIVETO	158	0	92	4,50	€ -	€ 355,50	€ 103,50	P3
			4	854	ULIVETO	00	16	10	0,00	2,54	ULIVETO	4	0	0	4,50	€ -	€ 9,00	€ -	P3
74	74	DE MICHELE SALVATORE n.a. CASALDUNI (BN) il 24/10/1949 c.f. DMCSVT49R24B873M - PROPRIETA' per 1/1	4	604	BOSCO ALTO	00	03	85	0,50	0,06	BOSCO ALTO	21	0	0	0,82	€ -	€ 8,61	€ -	P3
			4	845	BOSCO ALTO	00	17	20	2,22	0,27	BOSCO ALTO	15	0	0	0,82	€ -	€ 6,15	€ -	P3
78	78	DE MICHELE PASQUALE n.a. CASALDUNI (BN) il 25/02/1958 c.f. DMCPQL58B25B873W - PROPRIETA' per 192/333 TEDESCHI ALFREDO ; FU LUIGI - PROPRIETA' per 24/333 ROMANO PASQUALE n.a. CASALDUNI (BN) il 06/01/1927 c.f. RMNPQL27A06B873E - PROPRIETA' per 22/333 ROMANO MARIA VITTORIA n.a. CASALDUNI (BN) il 09/10/1916 - PROPRIETA' per 12/333 ROMANO MARIA ANNUNZIATA n.a. CASALDUNI (BN) il 26/03/1914 c.f. RMNMNN14C66B873T - PROPRIETA' per 13/333 ROMANO GIOVANNI n.a. CASALDUNI (BN) il 17/01/1912 c.f. RMNGNN12A17B873E - PROPRIETA' per 22/333 CORBO RITO n.a. CASALDUNI (BN) il 15/01/1956 c.f.CRBRTI56A15B873Z - PROPRIETA' per 48/333	3	761	PASCOLO ARB	00	05	15	0,27	0,24	PASCOLO ARB	55	0	180	1,50	€ -	€ 41,25	€ 67,50	P3

Regione Campania
Data: 30/01/2025 09:35:11



Regione Campania
UTILIZZO IDROPOTABILE DELLE ACQUE DELL'INVASO DI CAMPOLATTARO E POTENZIAMENTO DELL'ALIMENTAZIONE POTABILE PER L'AREA BENEVENTANA
- AGGIORNAMENTO -
LOTTO 2

COMUNE DI CASALDUNI (BN)

ELENCO DELLE PARTICELLE CON OCCUPAZIONI

N. D'ORDINE	N. PIANO	DITTA PROPRIETARIA	Dati catastali degli immobili interessati censiti nel N.C.T.							Coltura in atto	Zone da occupare Piano Particellare di esproprio aggiornato			INDENNITA' TOTALE AGGIORNATA DI CUI AL PIANO PARTICELLARE D'ESPROPRIO				note	
			Foglio	Mappale	Qualità	Superficie			Reddito		Superficie da asservire	Superficie da espropriare	Superficie da occupare temporaneamente	Valore venale €/mq	Indennità per terreni agricoli				
						Ha	a	ca	Domin.						Agrario	indennità per esproprio	Indennità per servitù		Inden. per occupaz. Temp.
A	B	C	D	E	F	G			H	I	L	M	N	O	P	Q	R	S	T
88	84	GIMAEI SRL c.f. 01346620626 - PROPRIETA' per 1/1	3	436	SEMINATIVO	00	21	75	3,37	5,62	SEMINATIVO	76	0	283	1,90	€ -	€ 72,20	€ 134,43	P3
89	91	AMMINISTRAZIONE DEL FONDO PER IL CULTO - DIRITTO DEL CONCEDENTE per 1000/1000 ROMANO MARIA PIA n.a. CASALDUNI (BN) il 29/07/1976 c.f. RMNMRP76L69B873H - LIVELLARIO PER per 222/1000 ROMANO LUCA n.a. TELESE TERME (BN) il 15/02/1989 c.f. RMNLCU89B15L086X - LIVELLARIO PER per 222/1000 ROMANO ANTONIO n.a. BENEVENTO (BN) il 05/12/1977 c.f. RMNNTN77T05A783H - LIVELLARIO PER per 222/1000 PECA BRIGIDA n.a. TORRECUSO (BN) il 13/04/1957 c.f. PCEBGD57D53L254Y - LIVELLARIO PER per 334/1000 CAPPELLA CONGRECA S.S. ROSARIO c.f. 01314320613 - DIRITTO DEL CONCEDENTE per 1000/1000	3	614	ULIVETO	00	07	10	3,12	1,83	ULIVETO	17	0	42	4,50	€ -	€ 38,25	€ 47,25	P3
90	92	MASTROCOLA SERGIO n.a. TREVIGLIO (BG) il 01/03/1979 c.f. MSTSRG79C01L400E - NUDA PROPRIETA' per 1/1 MASTROCOLA ITALO n.a. CASALDUNI (BN) il 23/09/1944 c.f. MSTTLI44P23B873K - USUFRUTTO per 1/1	3	234	BOSCO ALTO	00	15	80	2,04	0,24	BOSCO ALTO	0	0	58	0,82	€ -	€ -	€ 11,89	P3
91	104	CORBO CAMILLO nato a BENEVENTO (BN) il 14/07/1964 cod. fisc. CRBCLL64L14A783A prop. 2/9 CORBO GIUSEPPE nato a BENEVENTO (BN) il 23/02/1967 cod. fisc. CRBGPP67B23A783F prop. 2/9 CORBO MAURO nato a BENEVENTO (BN) il 06/08/1972 cod. fisc. CRBMRA72M06A783W prop. 2/9 MASTROCOLA ESTERINA nata a CAMPOLATTARO (BN) il 06/02/1943 cod. fisc. MSTSRN43B46B541I prop. 3/9	7	142	PASCOLO ARB	00	9	1	0,47	0,42	PASCOLO ARB	10	0	25	1,90	€ -	€ 9,64	€ 11,81	P3
92	116	CASO ANGELA n.a. MELIZZANO (BN) il 26/10/1970 c.f. CSANGL70R66F113S - PROPRIETA' per 1000/1000	7	469	SEMINATIVO	00	59	56	9,23	15,38	SEMINATIVO	1	0	19	1,90	€ -	€ 0,95	€ 9,03	P3
			7	476	BOSCO CEDUO	00	11	68	0,60	0,18	BOSCO CEDUO	24	0	39	0,55	€ -	€ 6,60	€ 5,36	P3
93	117	COMUNE DI CASALDUNI c.f. 00119310621 - DIRITTO DEL CONCEDENTE per 1/1 BORRELLI MARIA n.a. BENEVENTO (BN) il 18/02/1963 c.f. BRRMRA63B58A783P - ENFITEUSI per 1/1	7	473	ULIVETO	00	37	40	0,00	4,52	ULIVETO	3	0	30	4,50	€ -	€ 6,75	€ 33,75	P3
			7	479	PASCOLO ARB	00	01	95	0,10	0,09	PASCOLO ARB	7	0	13	1,50	€ -	€ 5,25	€ 4,88	P3





Presidenza del Consiglio dei Ministri
Commissario straordinario del Governo per l'intervento
"Invaso di Campolattaro"

(DPCM 9 maggio 2022, ai sensi del decreto-legge n. 32/2019, art. 4, co. 1, convertito con modificazioni dalla legge n. 55/2019)

REGIONE CAMPANIA

UTILIZZO IDROPOTABILE DELLE ACQUE DELL'INVASO DI CAMPOLATTARO E POTENZIAMENTO DELL'ALIMENTAZIONE POTABILE PER L'AREA BENEVENTANA

LOTTO 2

Il Responsabile dei procedimenti espropriativi
Ing. Gianluca Basile

0	Dicembre 2024	AGGIORNAMENTO N° 1	---	---	---
Revisione	Data	Descrizione	Redatto	Controllato	Approvato
TITOLO : PIANO PARTICELLARE DESCRITTIVO COMUNE DI CASTELVENERE			Visto si Approva Il Commissario Straordinario Prof. Attilio Toscano 		
Allegato		AGGIORNAMENTO DOC.PP.3	Revisione: 0	Scala:	



Regione Campania
Data: 30/01/2025 09:35:11, PG/2025/0047288


Regione Campania
UTILIZZO IDROPOTABILE DELLE ACQUE DELL'INVASO DI CAMPOLATTARO E POTENZIAMENTO DELL'ALIMENTAZIONE POTABILE PER L'AREA BENEVENTANA
- AGGIORNAMENTO -
LOTTO 2

COMUNE DI CASTELVENERE (BN)

ELENCO DELLE PARTICELLE CON OCCUPAZIONI

Regione Campania

Data: 30/01/2025 09:35:11, PG/2025/0047288



N. D'ORDINE	N. PIANO	DITTA PROPRIETARIA	Dati catastali degli immobili interessati censiti nel N.C.T.							Zone da occupare PPE							note		
			Foglio	Mappale	Qualità	Superficie			Reddito		Coltura in atto	Superficie da asservire	Superficie da espropriare	Superficie da occupare temporaneamente	Valore venale €/mq	Indennità per terreni agricoli			
						Ha	a	ca	Domin.	Agrario						Indennità per esproprio		Indennità per servitù	Inden. per occupaz. Temp.
B		C	D	E	F	G			H	I	L	M	N	O	P	Q	R	S	T
1		PAOLELLA VINCENZO n.a. BENEVENTO (BN) il 23/02/1983 c.f. PLLVCN83B23A783Q - PROPRIETA' per 1/2 PAOLELLA GIOVANNA n.a. TELESE TERME (BN) il 27/06/1987 c.f. PLLGNN87H67L086C - PROPRIETA' per 1/2	11	429	VIGNETO	02	37	00	403,92	232,56	VIGNETO	767	0	3 018	5,60	- €	2 147,60 €	4 225,20 €	P2
2		NICOLELLA STEFANIA n.a. BENEVENTO (BN) il 12/10/1980 c.f. NCLSFN80R52A783J - LIVELLARIO PARZIALE PER per 1000/1000 BRIZIO GIUSEPPE - DIRITTO DEL CONCEDENTE per 1000/1000	11	333	VIGNETO	00	17	50	29,83	17,17	VIGNETO	160	0	560	5,60	- €	448,00 €	784,00 €	P2
3		NICOLELLA STEFANIA n.a. BENEVENTO (BN) il 12/10/1980 c.f. NCLSFN80R52A783J - LIVELLARIO PARZIALE PER per 1000/1000 BRIZIO - DIRITTO DEL CONCEDENTE per 1000/1000	11	119	VIGNETO	00	17	60	30,00	17,27	VIGNETO	172	0	593	5,60	- €	481,60 €	830,20 €	P2
4		BARBATO SILVIO n.a. BENEVENTO (BN) il 10/12/1967 c.f. BRBSLV67T10A783A - PROPRIETA' per 1/1	11	118	VIGNETO	00	33	30	43,85	30,96	VIGNETO	302	0	569	5,60	- €	845,60 €	796,60 €	P2
5		NICOLELLA IDA n.a. BENEVENTO (BN) il 22/02/1975 c.f. NCLDIA75B62A783J - PROPRIETA' per 1000/1000	11	117	VIGNETO	00	48	50	63,87	45,09	VIGNETO	80	0	142	5,60	- €	224,00 €	198,80 €	P1
6		CIARLEGLIO NICOLA n.a. GUARDIA SANFRAMONDI (BN) il 01/06/1956 c.f. CRLNCL56H01E249V - PROPRIETA' per 1/1	11	158	VIGNETO	00	35	40	22,85	25,60	VIGNETO	1	0	463	5,60	- €	2,80 €	648,20 €	P2
7		VERRILLI MASSIMO n.a. GERMANIA (EE) il 17/04/1983 c.f. VRRMSM83D17Z112T - PROPRIETA' per 1/1	11	155	VIGNETO	00	67	00	43,25	48,44	VIGNETO	896	0	2 802	5,60	- €	2 508,80 €	3 922,80 €	P2

Regione Campania
Data: 30/01/2025 09:35:11, PG.2025/0047288



Regione Campania

UTILIZZO IDROPOTABILE DELLE ACQUE DELL'INVASO DI CAMPOLATTARO E POTENZIAMENTO DELL'ALIMENTAZIONE POTABILE PER L'AREA BENEVENTANA

- AGGIORNAMENTO -

LOTTO 2

COMUNE DI CASTELVENERE (BN)

ELENCO DELLE PARTICELLE CON OCCUPAZIONI

Campania
01/2025 09:35:11, PG.2025/0047288

N. D'ORDINE	N. PIANO	DITTA PROPRIETARIA	Dati catastali degli immobili interessati censiti nel N.C.T.							Zone da occupare PPE						note			
			Foglio	Mappale	Qualità	Superficie			Reddito		Coltura in atto	Superficie da asservire	Superficie da espropriare	Superficie da occupare temporaneamente	Valore venale €/mq		Indennità per terreni agricoli		
						Ha	a	ca	Domin.	Agrario							indennità per esproprio	Indennità per servitù	Inden. per occupaz. Temp.
B		C	D	E	F	G			H	I	L	M	N	O	P	Q	R	S	T
8		PERLINGUERI RAFFAELE ; DI PIETRO - DIRITTO DEL CONCEDENTE per 1000/1000 FALATO GIUSEPPE n.a. GUARDIA SANFRAMONDI (BN) il 15/09/1963 c.f. FLTGPP63P15E249B - LIVELLARIO PARZIALE PER per 1000/1000	11	152	VIGNETO	00	22	70	7,03	12,90	VIGNETO	59	0	1 175	5,60	- €	165,20 €	1 645,00 €	P2
			11	278	VIGNETO	00	51	10	32,99	36,95	VIGNETO	431	0	491	5,60	- €	1 206,80 €	687,40 €	P1
9		CENICCOLA ROSA n.a. BENEVENTO (BN) il 14/03/1968 c.f. CNCRSO68C54A783K - PROPRIETA' per 1/1	11	154	VIGNETO	00	21	00	13,56	15,18	VIGNETO	0	0	329	5,60	- €	- €	460,60 €	P2

<

Regione Campania
Data: 30/01/2025 09:35:11 PG/2025/0047288



Regione Campania																			
UTILIZZO IDROPOTABILE DELLE ACQUE DELL'INVASO DI CAMPOLATTARO E POTENZIAMENTO DELL'ALIMENTAZIONE POTABILE PER L'AREA BENEVENTANA																			
- AGGIORNAMENTO -																			
LOTTO 2																			
COMUNE DI CASTELVENERE (BN)																			
ELENCO DELLE PARTICELLE CON OCCUPAZIONI																			
N. D'ORDINE	N. PIANO	DITTA PROPRIETARIA	Dati catastali degli immobili interessati censiti nel N.C.T.								Zone da occupare PPE						note		
			Foglio	Mappale	Qualità	Superficie			Reddito		Coltura in atto	Superficie da asservire	Superficie da espropriare	Superficie da occupare temporaneamente	Valore venale €/mq	Indennità per terreni agricoli			
						Ha	a	ca	Domin.	Agrario						Indennità per esproprio		Indennità per servitù	Inden. per occupaz. Temp.
19	B	C	D	E	F	G			H	I	L	M	N	O	P	Q	R	S	T
19		DI GUGLIELMO ANGELA n.a. GUARDIA SANFRAMONDI (BN) il 18/08/1956 c.f. DGGNGL56M58E249G - PROPRIETA' per 1000/1000	11	176	SEMIN ARBOR	00	27	80	8,61	10,77	SEMIN ARBOR	95	0	85	3,30	- €	156,75 €	70,13 €	P1
20		FALATO MARIETTA n.a. GUARDIA SANFRAMONDI (BN) il 26/05/1952 c.f. FLTMTT52E66E249G - PROPRIETA' per 1/1	11	221	ULIVETO	00	09	10	3,52	2,35	ULIVETO	230	0	607	4,50	- €	517,50 €	682,88 €	P2

LEGENDA	PARTICELLE GIA' PRESENTI NEL PFTE - P1 -	PARTICELLE GIA' PRESENTI NEL PFTE CON INTEGRAZIONI - P2 -	NUOVE PARTICELLE NON PRESENTI NEL PFTE - P3 -
---------	---	--	--



Regione Campania
Data: 30/01/2025 09:35:11, PG/2025/0047288

Regione Campania
UTILIZZO IDROPOTABILE DELLE ACQUE DELL'INVASO DI CAMPOLATTARO E POTENZIAMENTO DELL'ALIMENTAZIONE POTABILE PER L'AREA BENEVENTANA
- AGGIORNAMENTO -
LOTTO 2

COMUNE DI CASTELVENERE (BN)

ELENCO DELLE PARTICELLE CON OCCUPAZIONI

<

Regione Campania

UTILIZZO IDROPOTABILE DELLE ACQUE DELL'INVASO DI CAMPOLATTARO E POTENZIAMENTO DELL'ALIMENTAZIONE POTABILE PER L'AREA BENEVENTANA

- AGGIORNAMENTO -

LOTTO 2

COMUNE DI CASTELVENERE (BN)

ELENCO DELLE PARTICELLE CON OCCUPAZIONI

Regione Campania
Data: 30/01/2025 09:35:11, PG/2025/0047288

N. D'ORDINE	N. PIANO	DITTA PROPRIETARIA	Dati catastali degli immobili interessati censiti nel N.C.T.							Zone da occupare PPE							note		
			Foglio	Mappale	Qualità	Superficie			Reddito		Coltura in atto	Superficie da asservire	Superficie da espropriare	Superficie da occupare temporaneamente	Valore venale €/mq	Indennità per terreni agricoli			
						Ha	a	ca	Domin.	Agrario						indennità per esproprio		Indennità per servitù	Inden. per occupaz. Temp.
A	B	C	D	E	F	G			H	I	L	M	N	O	P	Q	R	S	T
25		TOMASELLI TERESA n.a. CHIVASSO (TO) il 22/01/1958 c.f. TMSTR558A62C665W - PROPRIETA' per 2/5 TOMASELLI ANGELO LUIGI n.a. GOTTOLENGO (BS) il 14/03/1924 c.f. TMSNLL24C14E116G - PROPRIETA' per 2/5 COLANGELO TERESA ; FU GIUSEPPE - COMPROPRIETARIO PER per 1/5 COLANGELO MARCO ; FU GIUSEPPE - COMPROPRIETARIO PER per1/5 COLANGELO MARCO ; FU DOMENICO - USUFRUTTUARIO PARZIALE PER per 1000/1000	11	211	VIGNETO	00	52	40	33,83	37,89	VIGNETO	273	0	750	5,60	- €	764,40 €	1 050,00 €	P2
26		COMUNE DI GUARDIA SANFRAMONDI c.f. 90000360629 - DIRITTO DEL CONCEDENTE per 1000/1000 DE LUCIA MARIO n.a. GUARDIA SANFRAMONDI (BN) il 08/02/1948 c.f. DLCMRA48B08E249J - LIVELLARIO PARZIALE PER per 1000/1000	10	349	VIGNETO	00	21	00	13,56	15,18	VIGNETO	0	0	636	5,60	- €	- €	890,40 €	P2

Regione Campania
Data: 30/01/2025 09:35:11, PG/2025/0047288




Regione Campania
UTILIZZO IDROPOTABILE DELLE ACQUE DELL'INVASO DI CAMPOLATTARO E POTENZIAMENTO DELL'ALIMENTAZIONE POTABILE PER L'AREA BENEVENTANA
- AGGIORNAMENTO -
LOTTO 2

COMUNE DI CASTELVENERE (BN)

ELENCO DELLE PARTICELLE CON OCCUPAZIONI

Regione Campania

Data: 30/01/2025 09:35:11, PG:288



N. D'ORDINE	N. PIANO	DITTA PROPRIETARIA	Dati catastali degli immobili interessati censiti nel N.C.T.							Coltura in atto	Zone da occupare PPE			Indennità per terreni agricoli			note		
			Foglio	Mappale	Qualità	Superficie			Reddito		Superficie da asservire	Superficie da espropriare	Superficie da occupare temporaneamente	Valore venale €/mq	Indennità per terreni agricoli				
						Ha	a	ca	Domin.						Agrario	indennità per esproprio		Indennità per servitù	Inden. per occupaz. Temp.
B		C	D	E	F	G			H	I	L	M	N	O	P	Q	R	S	T
27		CONTE DORIANA n.a. BENEVENTO (BN) il 07/10/1976 c.f. CNTDRN76R47A783K - ENFITEUSI per 1/1 COMUNE DI CASTELVENERE c.f. 00000000018 - DIRITTO DEL CONCEDENTE per 1000/1000	10	272	SEMINATIVO	01	16	20	93,02	57,01	SEMINATIVO	979	0	1 741	1,90	- €	930,05 €	826,98 €	P2
			10	405	VIGNETO	00	03	10	0,96	1,76	VIGNETO	0	0	310	5,60	- €	- €	434,00 €	P2
28		COMUNE DI GUARDIA SANFRAMONDI c.f. 90000360629 - DIRITTO DEL CONCEDENTE per 1000/1000 DE LUCIA MARIO n.a. GUARDIA SANFRAMONDI (BN) il 08/02/1948 c.f. DLCMRA48B08E249J - LIVELLARIO PARZIALE PER per 1000/1000	10	404	VIGNETO	00	10	20	6,58	7,38	VIGNETO	0	0	511	5,60	- €	- €	715,40 €	P2
29		COMUNE DI GUARDIA SANFRAMONDI c.f. 90000360629 - DIRITTO DEL CONCEDENTE per 1000/1000 GAMBUTI VALERIA n.a. BENEVENTO (BN) il 24/05/1974 c.f. GMBVLR74E64A783Q - LIVELLARIO PARZIALE PER per 1000/1000	10	242	VIGNETO	00	22	60	14,59	16,34	VIGNETO	248	0	1 116	5,60	- €	694,40 €	1 562,40 €	P2
30		COMUNE DI GUARDIA SANFRAMONDI c.f. 90000360629 - DIRITTO DEL CONCEDENTE per 1000/1000 PLENZICK ROSINA n.a. GUARDIA SANFRAMONDI (BN) il 24/09/1960 c.f. PLNRSN60P64E249N - ENFITEUSI per 2/4 COLETTA MAURO n.a. BENEVENTO (BN) il 20/01/1986 c.f. CLTMRA86A20A783H - ENFITEUSI per 1/4 COLETTA DARIO n.a. BENEVENTO (BN) il 13/04/1981 c.f. CLTDRA81D13A783E - ENFITEUSI per 1/4	10	241	VIGNETO	00	19	60	0,00	12,54	VIGNETO	283	0	286	5,60	- €	792,40 €	400,40 €	P2
31		MANCINI ANGELO n.a. GUARDIA SANFRAMONDI (BN) il 11/03/1958 c.f. MNCNGL58C11E249G - LIVELLARIO PER per 1/2 COMUNE DI GUARDIA SANFRAMONDI c.f. 90000360629 - DIRITTO DEL CONCEDENTE per 1000/1000 MANCINI ANTONELLA n.a. BENEVENTO (BN) il 09/04/1965 c.f. MNCNNL65D49A783I - LIVELLARIO PER per 1/2	10	473	VIGNETO	00	27	70	8,58	15,74	VIGNETO	0	0	174	5,60	- €	- €	243,60 €	P2

Regione Campania
Data: 30/01/2025 09:35:11, PG/2025/0047288
2
3
4

Regione Campania
UTILIZZO IDROPOTABILE DELLE ACQUE DELL'INVASO DI CAMPOLATTARO E POTENZIAMENTO DELL'ALIMENTAZIONE POTABILE PER L'AREA BENEVENTANA
- AGGIORNAMENTO -
LOTTO 2

COMUNE DI CASTELVENERE (BN)

ELENCO DELLE PARTICELLE CON OCCUPAZIONI

Regione Campania
Data: 30/01/2025 09:35:38



Regione Campania
UTILIZZO IDROPOTABILE DELLE ACQUE DELL'INVASO DI CAMPOLATTARO E POTENZIAMENTO DELL'ALIMENTAZIONE POTABILE PER L'AREA BENEVENTANA
- AGGIORNAMENTO -
LOTTO 2

COMUNE DI CASTELVENERE (BN)

ELENCO DELLE PARTICELLE CON OCCUPAZIONI

N. D'ORDINE	N. PIANO	DITTA PROPRIETARIA	Dati catastali degli immobili interessati censiti nel N.C.T.								Zone da occupare PPE						note		
			Foglio	Mappale	Qualità	Superficie			Reddito		Coltura in atto	Superficie da asservire	Superficie da espropriare	Superficie da occupare temporaneamente	Valore venale €/mq	Indennità per terreni agricoli			
						Ha	a	ca	Domin.	Agrario						indennità per esproprio		Indennità per servitù	Inden. per occupaz. Temp.
B		C	D	E	F	G			H	I	L	M	N	O	P	Q	R	S	T
39		LAVORGNA GIOVANNA n.a. BENEVENTO (BN) il 02/03/1966 c.f. LVRGNN66C42A783J - PROPRIETA' per 1/1	10	79	ULIVETO	00	28	00	0,00	1,28	ULIVETO	154	0	442	4,50	- €	346,50 €	497,25 €	P2
40		COMUNE DI CASTELVENERE c.f. 00000000018 - DIRITTO DEL CONCEDENTE per 1000/1000 IULIANI ANGELO n.a. CASTELVENERE (BN) il 01/09/1929 c.f. LNINGL29P01C280E - LIVELLARIO PARZIALE PER per 1000/1000	10	80	VIGNETO	00	00	64	0,41	0,46	VIGNETO	1	0	64	5,60	- €	2,80 €	89,60 €	P2
			10	406	ULIVETO	00	38	00	0,00	5,60	ULIVETO	189	0	473	4,50	- €	425,25 €	532,13 €	P2
41		SIMONE GIACOMO n.a. BENEVENTO (BN) il 02/12/1988 c.f. SMNGCM88T02A783P - PROPRIETA' per 1/1	10	346	SEMIN ARBOR	00	32	60	0,00	12,30	VIGNETO	412	0	1 126	5,60	- €	1 153,60 €	1 576,40 €	MODELLO 26 P2

LEGENDA	PARTICELLE GIA' PRESENTI NEL PFTE - P1 -	PARTICELLE GIA' PRESENTI NEL PFTE CON INTEGRAZIONI - P2 -	NUOVE PARTICELLE NON PRESENTI NEL PFTE - P3 -
---------	---	--	--

Regione Campania
Data: 30/01/2025 09:35:11, PG/2025/0047288

Regione Campania
UTILIZZO IDROPOTABILE DELLE ACQUE DELL'INVASO DI CAMPOLATTARO E POTENZIAMENTO DELL'ALIMENTAZIONE POTABILE PER L'AREA BENEVENTANA
- AGGIORNAMENTO -
LOTTO 2

COMUNE DI CASTELVENERE (BN)

ELENCO DELLE PARTICELLE CON OCCUPAZIONI

Regione Campania
Data: 30/01/2025 09:35:11, PG/2025/0047288


Regione Campania
UTILIZZO IDROPOTABILE DELLE ACQUE DELL'INVASO DI CAMPOLATTARO E POTENZIAMENTO DELL'ALIMENTAZIONE POTABILE PER L'AREA BENEVENTANA
- AGGIORNAMENTO -
LOTTO 2

COMUNE DI CASTELVENERE (BN)

ELENCO DELLE PARTICELLE CON OCCUPAZIONI

Regione Campania

Data: 30/01/2025 09:35:11, PG:2025/0047288



N. D'ORDINE	N. PIANO	DITTA PROPRIETARIA	Dati catastali degli immobili interessati censiti nel N.C.T.								Zone da occupare PPE						note		
			Foglio	Mappale	Qualità	Superficie			Reddito		Coltura in atto	Superficie da asservire	Superficie da espropriare	Superficie da occupare temporaneamente	Valore venale €/mq	Indennità per terreni agricoli			
						Ha	a	ca	Domin.	Agrario						indennità per esproprio		Indennità per servitù	Inden. per occupaz. Temp.
B		C	D	E	F	G			H	I	L	M	N	O	P	Q	R	S	T
49		COMUNE DI CASTELVENERE c.f. 81002050623 - PROPRIETA' per 1000/1000 VENDITTI NICOLA n.a. CASTELVENERE (BN) il 19/09/1958 c.f. VNDNCL58P19C280R - PROPRIETA' per 1000/1000	10	12	VIGNETO	00	31	00	40,83	28,82	VIGNETO	219	0	188	5,60	- €	613,20 €	263,20 €	P1
51		PALUMBO MARIAGENOVEFFA - CONCEDENTE IN PARTE per 1000/1000 GOGLIA MARIA ANTONIA n.a. CASTELVENERE (BN) il 02/11/1939 c.f. GGLMNT39S42C280Z - LIVELLARIO PARZIALE PER per 1000/1000 COMUNE DI CASTEVENERE - CONCEDENTE IN PARTE per 1000/1000	13	29	ULIVETO	00	36	80	12,35	7,60	ULIVETO	255	0	689	4,50	- €	573,75 €	775,13 €	P2
52		COMUNE DI CASTELVENERE c.f. 00269900627 - CONCEDENTE IN PARTE per 1000/1000 GOGLIA MARIA ANTONIA n.a. CASTELVENERE (BN) il 02/11/1939 c.f. GGLMNT39S42C280Z - LIVELLARIO PARZIALE PER per 1000/1000 PALUMBO MARIA ;GENOVEFFA - CONCEDENTE IN PARTE per 1000/1000	13	28	ULIVETO	00	31	80	10,68	6,57	ULIVETO	276	0	796	4,50	- €	621,00 €	895,50 €	P2
53		COMUNE DI CASTELVENERE c.f. 00269900627 - DIRITTO DEL CONCEDENTE per 1000/1000 GOGLIA MARIA ANTONIA n.a. CASTELVENERE (BN) il 02/11/1939 c.f. GGLMNT39S42C280Z - LIVELLARIO PARZIALE PER per 1000/1000	13	372	ULIV VIGNET	00	34	20	12,36	9,71	ULIV VIGNET	283	0	937	4,50	- €	636,75 €	1 054,13 €	P2
54		VELARDI CECILIA n.a. CASTELVENERE (BN) il 17/09/1950 c.f. VLRCCCL50P57C280X - PROPRIETA' per 1000/1000	13	386	ULIV VIGNET	00	16	50	5,97	4,69	ULIV VIGNET	182	0	526	4,50	- €	409,50 €	591,75 €	P2



Regione Campania
Data: 30/01/2025 09:35:11, PG/2025/0047288

Regione Campania
UTILIZZO IDROPOTABILE DELLE ACQUE DELL'INVASO DI CAMPOLATTARO E POTENZIAMENTO DELL'ALIMENTAZIONE POTABILE PER L'AREA BENEVENTANA
- AGGIORNAMENTO -
LOTTO 2

COMUNE DI CASTELVENERE (BN)

ELENCO DELLE PARTICELLE CON OCCUPAZIONI

<

Regione Campania
Data: 30/01/2025 09:35:11, PG/2025/0047288

Regione Campania
UTILIZZO IDROPOTABILE DELLE ACQUE DELL'INVASO DI CAMPOLATTARO E POTENZIAMENTO DELL'ALIMENTAZIONE POTABILE PER L'AREA BENEVENTANA
- AGGIORNAMENTO -
LOTTO 2

COMUNE DI CASTELVENERE (BN)

ELENCO DELLE PARTICELLE CON OCCUPAZIONI

</

Regione Campania
Data: 30/01/2025 09:35:11 g PG/2025/0047288



Regione Campania

UTILIZZO IDROPOTABILE DELLE ACQUE DELL’INVASO DI CAMPOLATTARO E POTENZIAMENTO DELL’ALIMENTAZIONE POTABILE PER L’AREA BENEVENTANA

- AGGIORNAMENTO -

LOTTO 2

COMUNE DI CASTELVENERE (BN)

ELENCO DELLE PARTICELLE CON OCCUPAZIONI

N. D'ORDINE	N. PIANO	DITTA PROPRIETARIA	Dati catastali degli immobili interessati censiti nel N.C.T.							Zone da occupare PPE						note			
			Foglio	Mappale	Qualità	Superficie			Reddito		Coltura in atto	Superficie da asservire	Superficie da espropriare	Superficie da occupare temporaneamente	Valore venale €/mq		Indennità per terreni agricoli		
						Ha	a	ca	Domin.	Agrario							indennità per esproprio	Indennità per servitù	Inden. per occupaz. Temp.
B	C	D	E	F	G			H	I	L	M	N	O	P	Q	R	S	T	
69		COMUNE DI CASTELVENERE c.f. 00000000018 - DIRITTO DEL CONCEDENTE per 1000/1000 SABAGNARA SILVANA n.a. CASTELVENERE (BN) il 02/02/1965 - LIVELLARIO PER per 1/2 SABAGNARA GIOVANNI ; FU FILIPPO - USUFRUTTUARIO PARZIALE DI LIVELLO per 1000/1000	13	450	ULIV VIGNET	00	04	60	1,07	1,07	ULIV VIGNET	0	0	19	4,50	- €	- €	21,38 €	P1
		SABAGNARA ; ANNA MARIA n.a. CASTELVENERE (BN) il 28/01/1959 - LIVELLARIO PER per 1/2 FOSCHINI CATERINA n.a. GUARDIA SANFRAMONDI (BN) il 26/12/1931 c.f. FSCCRN31T66E249G - USUFRUTTUARIO PARZIALE DI LIVELLO per 1000/1000	13	461	ULIV VIGNET	00	00	25	0,06	0,06	ULIV VIGNET	0	0	1	4,50	- €	- €	1,13 €	P1

LEGENDA	PARTICELLE GIA' PRESENTI NEL PFTE - P1 -	PARTICELLE GIA' PRESENTI NEL PFTE CON INTEGRAZIONI - P2 -	NUOVE PARTICELLE NON PRESENTI NEL PFTE - P3 -
---------	---	--	--

Regione Campania
Data: 30/01/2025 09:35:41, PG/2025/0047288

Regione Campania
UTILIZZO IDROPOTABILE DELLE ACQUE DELL'INVASO DI CAMPOLATTARO E POTENZIAMENTO DELL'ALIMENTAZIONE POTABILE PER L'AREA BENEVENTANA
- AGGIORNAMENTO -
LOTTO 2

COMUNE DI CASTELVENERE (BN)

ELENCO DELLE PARTICELLE CON OCCUPAZIONI

<

Regione Campania
Data: 30/01/2025 09:35:11, PG/2025/0047288



Regione Campania
UTILIZZO IDROPOTABILE DELLE ACQUE DELL'INVASO DI CAMPOLATTARO E POTENZIAMENTO DELL'ALIMENTAZIONE POTABILE PER L'AREA BENEVENTANA
- AGGIORNAMENTO -
LOTTO 2

COMUNE DI CASTELVENERE (BN)

ELENCO DELLE PARTICELLE CON OCCUPAZIONI

N. D'ORDINE	N. PIANO	DITTA PROPRIETARIA	Dati catastali degli immobili interessati censiti nel N.C.T.							Zone da occupare PPE							note		
			Foglio	Mappale	Qualità	Superficie			Reddito		Coltura in atto	Superficie da asservire	Superficie da espropriare	Superficie da occupare temporaneamente	Valore venale €/mq	Indennità per terreni agricoli			
						Ha	a	ca	Domin.	Agrario						indennità per esproprio		Indennità per servitù	Inden. per occupaz. Tempar.
0047288	B	C	D	E	F	G			H	I	L	M	N	O	P	Q	R	S	T
		07/12/1961 c.f. DLCRM61T47F839S - PROPRIETA' per 1/1	13	370	ULIVETO	00	12	10	0,00	1,65	ULIVETO	155	0	500	4,50	- €	348,75 €	562,50 €	P2

LEGENDA	PARTICELLE GIA' PRESENTI NEL PFTE - P1 -	PARTICELLE GIA' PRESENTI NEL PFTE CON INTEGRAZIONI - P2 -	NUOVE PARTICELLE NON PRESENTI NEL PFTE - P3 -
---------	---	--	--

Regione Campania
Data: 30/01/2025 09:35:14, PG/2025/0047288

Regione Campania

UTILIZZO IDROPOTABILE DELLE ACQUE DELL'INVASO DI CAMPOLATTARO E POTENZIAMENTO DELL'ALIMENTAZIONE POTABILE PER L'AREA BENEVENTANA

- AGGIORNAMENTO -


LOTTO 2

COMUNE DI CASTELVENERE (BN)

ELENCO DELLE PARTICELLE CON OCCUPAZIONI

Regione Campania

Data: 30/01/2025 09:35:14, PG/2025/0047288



N. D'ORDINE	N. PIANO	DITTA PROPRIETARIA	Dati catastali degli immobili interessati censiti nel N.C.T.							Zone da occupare PPE						note			
			Foglio	Mappale	Qualità	Superficie			Reddito		Coltura in atto	Superficie da asservire	Superficie da espropriare	Superficie da occupare temporaneamente	Valore venale €/mq		Indennità per terreni agricoli		
						Ha	a	ca	Domin.	Agrario							Indennità per esproprio	Indennità per servitù	Inden. per occupaz. Temp.
B		C	D	E	F	G			H	I	L	M	N	O	P	Q	R	S	T
74		COMUNE DI CASTELVENERE c.f. 00000000018 - CONCEDENTE IN PARTE per 1000/1000 DI SANTO TERESA ; DI ANTONIO - LIVELLARIO PARZIALE PER per 1000/1000 DI SANTO MARIO ; FU SALVATORE - CONCEDENTE IN PARTE per 1000/1000 DI SANTO FILIPPO ; FU ANTONIO - CONCEDENTE IN PARTE per 1000/1000 DI SANTO ANTONIO ; DI FILIPPO - CONCEDENTE IN PARTE per 1000/1000 DI SANTO ALFONSO ; FU LUIGI - CONCEDENTE IN PARTE per 1000/1000	13	23	ULIVETO	00	32	95	12,76	8,51	ULIVETO	205	0	603	4,50	- €	461,25 €	678,38 €	P2
			13	389	ULIVETO	00	31	10	12,05	8,03	ULIVETO	205	0	572	4,50	- €	461,25 €	643,50 €	P2
			13	541	ULIVETO	00	00	15	0,06	0,04	ULIVETO	2	0	15	4,50	- €	4,50 €	16,88 €	P1
75		CARONE ANNA il 07/05/1960 c.f. CRNNNA60E47Z114Z - PROPRIETA' per 1000/1000	13	24	ULIVETO	00	32	80	12,70	8,47	ULIVETO	48	0	423	4,50	- €	108,00 €	475,88 €	P2
			13	392	ULIVETO	00	31	80	12,32	8,21	ULIVETO	193	0	532	4,50	- €	434,25 €	598,50 €	P2
			13	540	ULIVETO	00	00	80	0,31	0,21	ULIVETO	55	0	29	4,50	- €	123,75 €	32,63 €	P2
77		COMUNE DI CASTELVENERE c.f. 00000000018 - CONCEDENTE IN PARTE per 1000/1000 SANTILLO LAURA n.a. CASERTA (CE) il 15/09/1978 c.f. SNTLRA78P55B963J - ENFITEUSI per 1/1 IANNOTTI PECCI NICOLA ; FU VINCENZO ALFREDO - CONCEDENTE IN PARTE per 1000/1000 IANNOTTI PECCI COSTANZO ; MARIA FU VINCENZO ALFREDO - CONCEDENTE IN PARTE per 1000/1000 IANNOTTI PECCI CLELIA ; FU VINCENZO ALFREDO - CONCEDENTE IN PARTE per 1000/1000	12	58	VIGNETO	00	86	50	0,00	0,89	VIGNETO	844	0	1 743	5,60	- €	2 363,20 €	2 440,20 €	P2

Regione Campania
Data: 30/01/2025 09:35:11, PG.4



UTILIZZO IDROPOTABILE DELLE ACQUE DELL’INVASO DI CAMPOLATTARO E POTENZIAMENTO DELL’ALIMENTAZIONE POTABILE PER L’AREA BENEVENTANA
- AGGIORNAMENTO -
LOTTO 2

COMUNE DI CASTELVENERE (BN)

ELENCO DELLE PARTICELLE CON OCCUPAZIONI


N. D'ORDINE	N. PIANO	DITTA PROPRIETARIA	Dati catastali degli immobili interessati censiti nel N.C.T.							Zone da occupare PPE						note			
			Foglio	Mappale	Qualità	Superficie			Reddito		Coltura in atto	Superficie da asservire	Superficie da espropriare	Superficie da occupare temporaneamente	Valore venale €/mq		Indennità per terreni agricoli		
						Ha	a	ca	Domin.	Agrario							indennità per esproprio	Indennità per servitù	Inden. per occupaz. Temp.
B	C	D	E	F	G			H	I	L	M	N	O	P	Q	R	S	T	
35:11, PG.2025/0047288	78	DI PAOLA MARIA PIA n.a. CERRETO SANNITA (BN) il 23/07/1999 c.f. DPLMRP99L63C525I - PROPRIETA' per 2/9 DI PAOLA DOMENICO n.a. CERRETO SANNITA (BN) il 24/10/1996 c.f. DPLDNC96R24C525X - PROPRIETA' per 2/9 DI PAOLA CIRO n.a. TELESE TERME (BN) il 03/08/1964 c.f. DPLCRI64M03L086T - PROPRIETA' per 3/9 DI PAOLA ANGIOLINA n.a. CERRETO SANNITA (BN) il 03/04/1993 c.f. DPLNLN93D43C525Y - PROPRIETA' per 2/9	12	339	VIGNETO	00	32	20	9,98	18,29	VIGNETO	287	0	865	5,60	- €	803,60 €	1 211,00 €	P2

LEGENDA	PARTICELLE GIA' PRESENTI NEL PFTE - P1 -	PARTICELLE GIA' PRESENTI NEL PFTE CON INTEGRAZIONI - P2 -	NUOVE PARTICELLE NON PRESENTI NEL PFTE - P3 -
---------	---	--	--

Regione Campania
UTILIZZO IDROPOTABILE DELLE ACQUE DELL'INVASO DI CAMPOLATTARO E POTENZIAMENTO DELL'ALIMENTAZIONE POTABILE PER L'AREA BENEVENTANA
- AGGIORNAMENTO -
LOTTO 2

COMUNE DI CASTELVENERE (BN)

ELENCO DELLE PARTICELLE CON OCCUPAZIONI

N. D'ORDINE	N. PIANO	DITTA PROPRIETARIA	Dati catastali degli immobili interessati censiti nel N.C.T.							Coltura in atto	Zone da occupare PPE			Indennità per terreni agricoli			note		
			Foglio	Mappale	Qualità	Superficie			Reddito		Superficie da asservire	Superficie da espropriare	Superficie da occupare temporaneamente	Valore venale €/mq	Indennità per terreni agricoli				
						Ha	a	ca	Domin.						Agrario	indennità per esproprio		Indennità per servitù	Inden. per occupaz. Temp.
288	B	C	D	E	F	G			H	I	L	M	N	O	P	Q	R	S	T
1, PG/2025/00472885	79	PALMIERI VITTORIO n.a. FAICCHIO (BN) il 06/03/1937 c.f. PLMVTR37C06D469B - USUFRUTTO per 1/2 PALMIERI VINCENZO il 10/01/1972 c.f. PLMVCN72A10Z114Y - NUDA PROPRIETA' per 1/1 MAZZARELLI MARIA GRAZIA n.a. CERRETO SANNITA (BN) il 10/01/1942 c.f. MZZMGR42A50C525C - USUFRUTTO per 1/2	12	59	VIGNETO	00	20	90	13,49	15,11	VIGNETO	210	0	635	5,60	- €	588,00 €	889,00 €	P2
			12	958	VIGNETO	00	22	28	6,90	12,66	VIGNETO	105	0	320	5,60	- €	294,00 €	448,00 €	P2
			12	962	VIGNETO	00	23	30	7,22	13,24	VIGNETO	111	0	338	5,60	- €	310,80 €	473,20 €	P2
Regione Campania Data: 30/01/2025, 09:35:11 7	80	COMUNE DI CASTELVENERE c.f. 00000000018 - DIRITTO DEL CONCEDEnte per 1000/1000 DI ROSA ALMERINDA n.a. MADDALONI (CE) il 09/05/1957 c.f. DRSLRN57E49E791W - LIVELLARIO PARZIALE PER per 1000/1000	12	62	VIGNETO	00	62	30	40,22	45,05	VIGNETO	187	0	531	5,60	- €	523,60 €	743,40 €	P2
	81	DI MASSA GIUSEPPE n.a. SOLOPACA (BN) il 16/09/1959 c.f. DMSGPP59P16I809O - PROPRIETA' per 1/2 DI MASSA ANGELO n.a. SOLOPACA (BN) il 30/08/1955 c.f. DMSNGL55M30I809C - PROPRIETA' per 1/2	12	63	ULIV VIGNET	00	21	60	7,81	6,14	ULIV VIGNET	19	0	375	4,50	- €	42,75 €	421,88 €	P2
	82	COMUNE DI CASTELVENERE c.f. 00000000018 - CONCEDEnte IN PARTE per 1000/1000 SCETTA MARIA ; ROSARIA FU PASQUALE - USUFRUTTUARIO PARZIALE DI LIVELLO per 1000/1000 IANNOTTI PECCI NICOLA ; FU VINCENZO ALFONSO - CONCEDEnte IN PARTE per 1000/1000 IANNOTTI PECCI MARIA ; FU VINCENZO - CONCEDEnte IN PARTE per 1000/1000 IANNOTTI PECCI COSTANZO ; FU VINCENZO ALFONSO - CONCEDEnte IN PARTE per 1000/1000 IANNOTTI PECCI CLELIA ; FU VINCENZO ALFONSO - CONCEDEnte IN PARTE per 1000/1000 CARLO MICHELE BARBATO n.a. CASTELVENERE (BN) il 07/05/1937 c.f. CRLMHL37E07C280S - LIVELLARIO PARZIALE PER per 1000/1000	12	66	ULIV VIGNET	00	28	70	6,67	6,67	ULIV VIGNET	607	0	1 075	4,50	- €	1 365,75 €	1 209,38 €	P2

LEGENDA

PARTICELLE GIA' PRESENTI NEL PFTE - P1 -	PARTICELLE GIA' PRESENTI NEL PFTE CON INTEGRAZIONI - P2 -
---	--

NUOVE PARTICELLE NON PRESENTI NEL PFTE
- P3 -



Regione Campania
Data: 30/01/2025 09:35:11 PG/2025/0047288

Regione Campania
UTILIZZO IDROPOTABILE DELLE ACQUE DELL'INVASO DI CAMPOLATTARO E POTENZIAMENTO DELL'ALIMENTAZIONE POTABILE PER L'AREA BENEVENTANA
- AGGIORNAMENTO -
LOTTO 2

COMUNE DI CASTELVENERE (BN)

ELENCO DELLE PARTICELLE CON OCCUPAZIONI

<

Regione Campania
Data: 30/01/2025 09:35:11, PG/2025/0047288



Regione Campania

UTILIZZO IDROPOTABILE DELLE ACQUE DELL'INVASO DI CAMPOLATTARO E POTENZIAMENTO DELL'ALIMENTAZIONE POTABILE PER L'AREA BENEVENTANA

- AGGIORNAMENTO -

LOTTO 2

COMUNE DI CASTELVENERE (BN)

ELENCO DELLE PARTICELLE CON OCCUPAZIONI

N. D'ORDINE	N. PIANO	DITTA PROPRIETARIA	Dati catastali degli immobili interessati censiti nel N.C.T.								Zone da occupare PPE						note		
			Foglio	Mappale	Qualità	Superficie			Reddito		Coltura in atto	Superficie da asservire	Superficie da espropriare	Superficie da occupare temporaneamente	Valore venale €/mq	Indennità per terreni agricoli			
						Ha	a	ca	Domin.	Agrario						indennità per esproprio		Indennità per servitù	Inden. per occupaz. Temp.
B	C	D	E	F	G			H	I	L	M	N	O	P	Q	R	S	T	
88		CHIESA AVE MARIA GRATIA PLENA - DIRITTO DEL CONCEDENTE per 1000/1000	12	377	VIGNETO	00	21	40	0,00	9,83	VIGNETO	295	0	771	5,60	- €	826,00 €	1 079,40 €	P2
90		CASUCCI FELICE n.a. NAPOLI (NA) il 15/12/1957 c.f. CSCFLC57T15F839F - PROPRIETA' per 1/1	12	301	VIGNETO	00	20	00	12,91	14,46	VIGNETO	395	0	1 174	5,60	- €	1 106,00 €	1 643,60 €	P2
91		ONOFRIO MARIA CARMINA n.a. AMOROSI (BN) il 07/10/1948 c.f. NFRMCR48R47A265H - PROPRIETA' per 1/1	12	1008	ULIVETO	00	31	38	10,53	6,48	ULIVETO	255	0	386	4,50	- €	573,75 €	434,25 €	P1
			12	1011	ULIV VIGNET	00	35	27	5,46	7,29	ULIV VIGNET	0	0	8	4,50	- €	- €	9,00 €	P1



Regione Campania
Data: 30/01/2025 09:35:11, PG/2025/0047288

Regione Campania
UTILIZZO IDROPOTABILE DELLE ACQUE DELL'INVASO DI CAMPOLATTARO E POTENZIAMENTO DELL'ALIMENTAZIONE POTABILE PER L'AREA BENEVENTANA
- AGGIORNAMENTO -
LOTTO 2

COMUNE DI CASTELVENERE (BN)

ELENCO DELLE PARTICELLE CON OCCUPAZIONI

N. D'ORDINE	N. PIANO	DITTA PROPRIETARIA	Dati catastali degli immobili interessati censiti nel N.C.T.								Zone da occupare PPE						note		
			Foglio	Mappale	Qualità	Superficie			Reddito		Coltura in atto	Superficie da asservire	Superficie da espropriare	Superficie da occupare temporaneamente	Valore venale €/mq	Indennità per terreni agricoli			
						Ha	a	ca	Domin.	Agrario						indennità per esproprio		Indennità per servitù	Inden. per occupaz. Temp.
1	B	C	D	E	F	G			H	I	L	M	N	O	P	Q	R	S	T
288	92	COMUNE DI CASTEVENERE - DIRITTO DEL CONCEDEnte per 1000/1000 LUNARDO ERMINIO n.a. CASTELVENERE (BN) il 29/10/1959 c.f. LNRMRN59R29C280M - LIVELLARIO PARZIALE PER per 1000/1000	12	764	VIGNETO	00	05	78	3,73	4,18	VIGNETO	45	0	251	5,60	- €	126,00 €	351,40 €	P2
388	93	FRANGIOSA ANGELINA n.a. TELESE TERME (BN) il 12/10/1947 c.f. FRNNLN47R52L086T - PROPRIETA' per 1/1	12	378	VIGNETO	00	23	00	0,00	2,27	SEMINATIVO ARB	269	0	742	3,30	- €	443,85 €	612,15 €	MODELLO 26 P2
			12	482	ULIVETO	00	15	20	0,00	3,41	SEMINATIVO ARB	175	0	564	3,30	- €	288,75 €	465,30 €	MODELLO 26 P2
389	94	PIAZZA NICOLINA n.a. CASTELVENERE (BN) il 24/06/1956 c.f. PZZNLN56H64C280S - PROPRIETA' per 1000/1000	12	481	ULIVETO	00	16	75	5,62	3,46	ULIVETO	225	0	687	4,50	- €	506,25 €	772,88 €	P2
395	95	PALUMBO GAETANO il 19/01/1968 c.f. PLMGTN68A19Z114Q - PROPRIETA' per 1/1	12	41	ULIVETO	00	05	50	1,85	1,14	ULIVETO	1	0	49	4,50	- €	2,25 €	55,13 €	P1
			12	303	ULIVETO	00	14	60	4,90	3,02	ULIVETO	185	0	527	4,50	- €	416,25 €	592,88 €	P2
			12	336	ULIVETO	00	07	90	2,65	1,63	ULIVETO	244	0	308	4,50	- €	549,00 €	346,50 €	P1
			12	351	ULIVETO	00	23	30	7,82	4,81	ULIVETO	42	0	543	4,50	- €	94,50 €	610,88 €	P2

Regione Campania
Data: 30/01/2025 09:35:11, PG/2025/0047288



Regione Campania
Data: 30/01/2025 09:35:41, PG/2025/0047288


Regione Campania
UTILIZZO IDROPOTABILE DELLE ACQUE DELL'INVASO DI CAMPOLATTARO E POTENZIAMENTO DELL'ALIMENTAZIONE POTABILE PER L'AREA BENEVENTANA
- AGGIORNAMENTO -
LOTTO 2

COMUNE DI CASTELVENERE (BN)

ELENCO DELLE PARTICELLE CON OCCUPAZIONI

Regione Campania

Data: 30/01/2025 09:35:41, PG/2025/0047288



N. D'ORDINE	N. PIANO	DITTA PROPRIETARIA	Dati catastali degli immobili interessati censiti nel N.C.T.							Coltura in atto	Zone da occupare PPE			Indennità per terreni agricoli			note		
			Foglio	Mappale	Qualità	Superficie			Reddito		Superficie da asservire	Superficie da espropriare	Superficie da occupare temporaneamente	Valore venale €/mq	Indennità per esproprio	Indennità per servitù		Inden. per occupaz. Temp.	
						Ha	a	ca	Domin.										Agrario
B		C	D	E	F	G			H	I	L	M	N	O	P	Q	R	S	T
98		IANNUCCI GIANNI BATTISTA n.a. BENEVENTO (BN) il 07/06/1985 c.f. NNCGNB85H07A783Z - PROPRIETA' per 1/1	9	576	ULIVETO	00	45	40	15,24	9,38	ULIVETO	118	0	187	4,50	- €	265,50 €	210,38 €	P1
99		IANNUCCI GIANNI BATTISTA n.a. BENEVENTO (BN) il 07/06/1985 c.f. NNCGNB85H07A783Z - NUDA PROPRIETA' per 1/1	9	577	ULIVETO	00	01	20	0,40	0,25	ULIVETO	49	0	53	4,50	- €	110,25 €	59,63 €	P2
		IANNUCCI GIOVANNI n.a. CASTELVENERE (BN) il 24/10/1950 c.f.NNCGNN50R24C280V - USUFRUTTO CON DIRITTO DI ACCRESCIMENTO per 1/2	9	578	ULIVETO	00	00	90	0,30	0,19	ULIVETO	41	0	44	4,50	- €	92,25 €	49,50 €	P2
101		COMUNE DI CASTELVENERE c.f. 00269900627 - DIRITTO DEL CONCEDENTE per 1000/1000	12	23	VIGNETO	00	36	20	47,67	33,65	VIGNETO	119	0	682	5,60	- €	333,20 €	954,80 €	P2
102		DI SANTO BIAGIO n.a. TELESE TERME (BN) il 13/08/1972 c.f. DSNBGI72M13L086T - PROPRIETA' per 1/1	12	21	ULIVETO	00	36	10	0,00	8,03	ULIVETO	285	0	1 038	4,50	- €	641,25 €	1 167,75 €	P2
			12	354	ULIV VIGNET	00	32	20	0,00	2,33	ULIVETO	295	0	399	4,50	- €	663,75 €	448,88 €	MODELLO 26 P1
103		DI SANTO BIAGIO n.a. TELESE TERME (BN) il 13/08/1972 c.f. DSNBGI72M13L086T - PROPRIETA' per 1000/1000	12	7	VIGNETO	00	46	30	60,98	43,04	VIGNETO	545	0	1 685	5,60	- €	1 526,00 €	2 359,00 €	P2
104		LONGO MARIAELENA n.a. CASTELVENERE (BN) il 05/05/1968 c.f. LNGMLN68E45C280W - PROPRIETA' per 1000/1000	12	394	ULIVETO	00	25	20	9,76	6,51	ULIVETO	387	0	987	4,50	- €	870,75 €	1 110,38 €	P2
			12	688	ULIVETO	00	02	80	0,94	0,58	ULIVETO	0	0	17	4,50	- €	- €	19,13 €	P1
			12	690	BOSCO CEDUO	00	10	57	0,00	1,03	ULIVETO	215	0	654	4,50	- €	483,75 €	735,75 €	MODELLO 26 P2
			12	861	ULIVETO	00	30	83	10,35	6,37	ULIVETO	153	0	256	4,50	- €	344,25 €	288,00 €	P1

Regione Campania

UTILIZZO IDROPOTABILE DELLE ACQUE DELL'INVASO DI CAMPOLATTARO E POTENZIAMENTO DELL'ALIMENTAZIONE POTABILE PER L'AREA BENEVENTANA

- AGGIORNAMENTO -

LOTTO 2

COMUNE DI CASTELVENERE (BN)

ELENCO DELLE PARTICELLE CON OCCUPAZIONI

N. D'ORDINE	N. PIANO	DITTA PROPRIETARIA	Dati catastali degli immobili interessati censiti nel N.C.T.							Zone da occupare PPE						note			
			Foglio	Mappale	Qualità	Superficie			Reddito		Coltura in atto	Superficie da asservire	Superficie da espropriare	Superficie da occupare temporaneamente	Valore venale €/mq		Indennità per terreni agricoli		
						Ha	a	ca	Domin.	Agrario							indennità per esproprio	Indennità per servitù	Inden. per occupaz. Temp.
B	C	D	E	F	G			H	I	L	M	N	O	P	Q	R	S	T	
107		COMUNE DI SOLOPACA - PROPRIETA' per 1000/1000	8	332	PASCOLO	00	59	48	4,30	2,15	PASCOLO	909	0	4 764	1,50	- €	681,75 €	1 786,50 €	P2
			8	334	PASCOLO	00	07	81	0,56	0,28	PASCOLO	145	0	169	1,50	- €	108,75 €	63,38 €	P1
108		FOSCHINI PASQUALINO n.a. GUARDIA SANFRAMONDI (BN) il 08/05/1955 c.f. FSCPQL55E08E249S - PROPRIETA' per 1/1	8	430	VIGNETO	00	83	96	110,57	78,05	VIGNETO	188	0	365	5,60	- €	526,40 €	511,00 €	P2
			8	432	VIGNETO	00	17	64	23,23	16,40	VIGNETO	308	0	794	5,60	- €	862,40 €	1 111,60 €	P2
			8	433	VIGNETO	00	01	56	2,05	1,45	VIGNETO	54	0	93	5,60	- €	151,20 €	130,20 €	P2
			8	434	VIGNETO	00	09	80	12,91	9,11	VIGNETO	605	0	699	5,60	- €	1 694,00 €	978,60 €	P2
			8	1007	BOSCO CEDUO	00	79	05	3,67	7,35	BOSCO CEDUO	982	0	1 354	0,55	- €	270,05 €	186,18 €	P1

Regione Campania
Data: 30/01/2025 09:35:11 PG/2025/0047288
1
2

Regione Campania
UTILIZZO IDROPOTABILE DELLE ACQUE DELL'INVASO DI CAMPOLATTARO E POTENZIAMENTO DELL'ALIMENTAZIONE POTABILE PER L'AREA BENEVENTANA
- AGGIORNAMENTO -
LOTTO 2

COMUNE DI CASTELVENERE (BN)

ELENCO DELLE PARTICELLE CON OCCUPAZIONI

Regione Campania
Data: 30/01/2025 09:35:11, PG/2025/0047288



Regione Campania
Data: 30/04/2025 09:35:11, PG/2025/0047288

Regione Campania

Data: 30/04/2025 09:35:11, PG/2025/0047288

<

LEGENDA	PARTICELLE GIA' PRESENTI NEL PFTE - P1 -	PARTICELLE GIA' PRESENTI NEL PFTE CON INTEGRAZIONI - P2 -	NUOVE PARTICELLE NON PRESENTI NEL PFTE - P3 -
---------	---	--	--

Regione Campania
Data: 30/01/2025 09:35:11
PG/2025/0047288

Regione Campania
UTILIZZO IDROPOTABILE DELLE ACQUE DELL'INVASO DI CAMPOLATTARO E POTENZIAMENTO DELL'ALIMENTAZIONE POTABILE PER L'AREA BENEVENTANA
- AGGIORNAMENTO -
LOTTO 2

COMUNE DI CASTELVENERE (BN)

ELENCO DELLE PARTICELLE CON OCCUPAZIONI

</

Regione Campania
Data: 30/09/2025 09:35:11, PG. 288
3
4

Regione Campania
UTILIZZO IDROPOTABILE DELLE ACQUE DELL'INVASO DI CAMPOLATTARO E POTENZIAMENTO DELL'ALIMENTAZIONE POTABILE PER L'AREA BENEVENTANA
- AGGIORNAMENTO -
LOTTO 2

COMUNE DI CASTELVENERE (BN)

ELENCO DELLE PARTICELLE CON OCCUPAZIONI

</



Presidenza del Consiglio dei Ministri
Commissario straordinario del Governo per l'intervento
"Invaso di Campolattaro"

(DPCM 9 maggio 2022, ai sensi del decreto-legge n. 32/2019, art. 4, co. 1, convertito con modificazioni dalla legge n. 55/2019)

REGIONE CAMPANIA

UTILIZZO IDROPOTABILE DELLE ACQUE
DELL'INVASO DI CAMPOLATTARO E
POTENZIAMENTO DELL'ALIMENTAZIONE
POTABILE PER L'AREA BENEVENTANA

LOTTO 2

Il Responsabile dei procedimenti espropriativi
Ing. Gianluca Basile

0	Dicembre 2024	AGGIORNAMENTO N° 1	---	---	---
Revisione	Data	Descrizione	Redatto	Controllato	Approvato
TITOLO : PIANO PARTICELLARE DESCRITTIVO COMUNE DI CASTELPAGANO			Visto si Approva Il Commissario Straordinario Prof. Attilio Toscano 		
Allegato AGGIORNAMENTO DOC.PP.4			Revisione: 0	Scala:	

Regione Campania
Data: 30/01/2025 09:35:11, PG/2025/0047288

Regione Campania
UTILIZZO IDROPOTABILE DELLE ACQUE DELL'INVASO DI CAMPOLATTARO E POTENZIAMENTO DELL'ALIMENTAZIONE POTABILE PER L'AREA BENEVENTANA
- AGGIORNAMENTO -
LOTTO 2

COMUNE DI CASTELPAGANO (BN)

ELENCO DELLE PARTICELLE CON OCCUPAZIONI

LEGENDA	PARTICELLE GIA' PRESENTI NEL PFTE - P1 -	PARTICELLE GIA' PRESENTI NEL PFTE CON INTEGRAZIONI - P2 -	NUOVE PARTICELLE NON PRESENTI NEL PFTE - P3 -
---------	---	--	--

Regione Campania
Data: 30/01/2025 09:35:11, PG/2025/0047288



Regione Campania
UTILIZZO IDROPOTABILE DELLE ACQUE DELL'INVASO DI CAMPOLATTARO E POTENZIAMENTO DELL'ALIMENTAZIONE POTABILE PER L'AREA BENEVENTANA
- AGGIORNAMENTO -
LOTTO 2

COMUNE DI CASTELPAGANO (BN)

ELENCO DELLE PARTICELLE CON OCCUPAZIONI

N. D'ORDINE	N. PIANO	DITTA PROPRIETARIA	Dati catastali degli immobili interessati censiti nel N.C.T.								Zone da occupare Piano Particellare di esproprio aggiornato						note		
			Foglio	Mappale	Qualità	Superficie			Reddito		Coltura in atto	Superficie da asservire	Superficie da espropriare	Superficie da occupare temporaneamente	Valore venale €/mq	Indennità per terreni agricoli			
						Ha	a	ca	Domin.	Agrario						indennità per esproprio		Indennità per servitù	Inden. per occupaz. Temp.
B		C	D	E	F	G			H	I	L	M	N	O	P	Q	R	S	T
10		COCCA MICHELE n.a. COLLE SANNITA (BN) il 03/11/1956 c.f. CCCMHL56S03C846A - PROPRIETA' per 1/4 PAOLUCCI ASSUNTA n.a. COLLE SANNITA (BN) il 04/04/1930 c.f. PLCSNT30D44C846N - PROPRIETA' per 3/4	26	229	SEMINATIVO	00	34	30	6,20	12,40	SEMINATIVO	124	0	581	1,90	€ -	€ 117,80	€ 275,98	P2

LEGENDA	PARTICELLE GIA' PRESENTI NEL PFTE - P1 -	PARTICELLE GIA' PRESENTI NEL PFTE CON INTEGRAZIONI - P2 -	NUOVE PARTICELLE NON PRESENTI NEL PFTE - P3 -
---------	---	--	--



Presidenza del Consiglio dei Ministri
Commissario straordinario del Governo per l'intervento
"Invaso di Campolattaro"

(DPCM 9 maggio 2022, ai sensi del decreto-legge n. 32/2019, art. 4, co. 1, convertito con modificazioni dalla legge n. 55/2019)

REGIONE CAMPANIA

UTILIZZO IDROPOTABILE DELLE ACQUE DELL'INVASO DI CAMPOLATTARO E POTENZIAMENTO DELL'ALIMENTAZIONE POTABILE PER L'AREA BENEVENTANA

LOTTO 2

Il Responsabile dei procedimenti espropriativi
Ing. Gianluca Basile

0	Dicembre 2024	AGGIORNAMENTO N° 1	---	---	---
Revisione	Data	Descrizione	Redatto	Controllato	Approvato
TITOLO : PIANO PARTICELLARE DESCRITTIVO COMUNE DI SAN LUPO			Visto si Approva Il Commissario Straordinario Prof. Attilio Toscano 		
Allegato AGGIORNAMENTO DOC.PP.5			Revisione: 0		Scala:

Regione Campania
Data: 30/01/2025 09:35:11, PG/2025/0047288



Regione Campania

UTILIZZO IDROPOTABILE DELLE ACQUE DELL'INVASO DI CAMPOLATTARO E POTENZIAMENTO DELL'ALIMENTAZIONE POTABILE PER L'AREA BENEVENTANA

- AGGIORNAMENTO -

LOTTO 2

COMUNE DI SAN LUPO (BN)

ELENCO DELLE PARTICELLE CON OCCUPAZIONI

N. D'ORDINE	N. PIANO	DITTA PROPRIETARIA	Dati catastali degli immobili interessati censiti nel N.C.T.								Zone da occupare Piano Particellare di esproprio aggiornato			INDENNITTA' TOTALE AGGIORNATA DI CUI AL PIANO PARTICELLARE D'ESPROPRIO				note	
			Foglio	Mappale	Qualità	Superficie			Reddito		Coltura in atto	Superficie da asservire	Superficie da espropriare	Superficie da occupare temporaneamente	Valore venale €/mq	Indennità per terreni agricoli			
						Ha	a	ca	Domin.	Agrario						indennità per esproprio	Indennità per servitù		Inden. per occupaz. Temp.
A	B	C	D	E	F	G			H	I	L	M	N	O	P	Q	R	S	T
1		MANCINI ANNARITA n.a. BENEVENTO (BN) il 05/05/1969 c.f. MNCNRT69E45A783C - PROPRIETA' per 1/1	14	8	ULIVETO	01	40	50	0,00	21,84	SEMINATIVO ARB	328	0	1 323	3,30	€ -	€ 541,20	€ 1 091,48	P1
2		DEL VECCHIO SILVANA n.a. BENEVENTO (BN) il 08/08/1970 c.f. DLVSVN70M48A783D - PROPRIETA' per 3/42 DEL VECCHIO SEBASTIANO n.a. TELESE TERME (BN) il 04/10/1967 c.f. DLVST67R04L086V - PROPRIETA' per 10/42 DEL VECCHIO RUGGERO n.a. GUARDIA SANFRAMONDI (BN) il 17/12/1962 c.f. DLVRGR62T17E249E - PROPRIETA' per 10/42 DEL VECCHIO ROSA n.a. GUARDIA SANFRAMONDI (BN) il 02/10/1965 c.f. DLVRSO65R42E249M - PROPRIETA' per 10/42 DEL VECCHIO MARIA n.a. BENEVENTO (BN) il 29/01/1974 c.f. DLVMRA74A69A783Z - PROPRIETA' per 3/42 DEL VECCHIO LUPO n.a. BENEVENTO (BN) il 19/07/1969 c.f. DLVLP69L19A783O - PROPRIETA' per 3/42 DEL VECCHIO IDA n.a. GUARDIA SANFRAMONDI (BN) il 14/01/1964 c.f. DLVDIA64A54E249O - PROPRIETA' per 3/42	14	136	SEMIN ARBOR	00	42	40	0,00	2,27	SEMIN ARBOR	116	0	457	3,30	€ -	€ 191,40	€ 377,03	P2
3		CIAMPONE BERNARDINO n.a. MORCONE (BN) il 21/05/1932 c.f. CMPBNR32E21F717O - PROPRIETA' per 1000/1000	10	435	ULIVETO	00	63	98	0,00	11,30	ULIVETO	164	0	682	4,50	€ -	€ 369,00	€ 767,25	P2
4		CIAMPONE NICOLA n.a. SAN LUPO (BN) il 11/10/1971 c.f. CMPNCL71R11H973O - PROPRIETA' per 1/4 CIAMPONE DONATO n.a. MORCONE (BN) il 27/09/1941 c.f. CMPDNT41P27F717E - PROPRIETA' per 3/4	10	243	SEMIN ARBOR	00	23	20	6,59	7,19	SEMIN ARBOR	32	0	72	3,30	€ -	€ 52,80	€ 59,40	P1
5		CIAMPONE DONATO n.a. MORCONE (BN) il 27/09/1941 c.f. CMPDNT41P27F717E - PROPRIETA' per 1000/1000	10	241	SEMIN ARBOR	00	83	17	23,62	25,77	SEMIN ARBOR	103	0	455	3,30	€ -	€ 169,95	€ 375,38	P2
6		CIARAMELLA GIANFRANCA n.a. MELIZZANO (BN) il 27/07/1966 c.f. CRMGFR66L67F113H - PROPRIETA' per 1/1	10	287	SEMIN ARBOR	00	84	20	0,00	0,89	VIGNETO	164	0	649	5,60	€ -	€ 459,20	€ 908,60	MODELLO 26 P1

LEGENDA	PARTICELLE GIA' PRESENTI NEL PFTE - P1 -	PARTICELLE GIA' PRESENTI NEL PFTE CON INTEGRAZIONI - P2 -	NUOVE PARTICELLE NON PRESENTI NEL PFTE - P3 -
---------	---	--	--



Regione Campania

UTILIZZO IDROPOTABILE DELLE ACQUE DELL'INVASO DI CAMPOLATTARO E POTENZIAMENTO DELL'ALIMENTAZIONE POTABILE PER L'AREA BENEVENTANA

- AGGIORNAMENTO -

LOTTO 2

COMUNE DI SAN LUPO (BN)

ELENCO DELLE PARTICELLE CON OCCUPAZIONI

N. D'ORDINE	N. PIANO	DITTA PROPRIETARIA	Dati catastali degli immobili interessati censiti nel N.C.T.								Zone da occupare Piano Particellare di esproprio aggiornato			INDENNITTA' TOTALE AGGIORNATA DI CUI AL PIANO PARTICELLARE D'ESPROPRIO				note		
			Foglio	Mappale	Qualità	Superficie			Reddito		Coltura in atto	Superficie da asservire	Superficie da espropriare	Superficie da occupare temporaneamente	Valore venale €/mq	Indennità per terreni agricoli				
						Ha	a	ca	Domin.							Agrario	indennità per esproprio		Indennità per servitù	Inden. per occupaz. Temp.
8	B	C	D	E	F	G			H	I	L	M	N	O	P	Q	R	S	T	
Regione Campania Data: 30/01/2025 09:35:11, PG/2025/0047289	8	MACOLINO ANTONIO n.a. SAN LUPO (BN) il 04/11/1942 c.f. MCLNTN42S04H973I - PROPRIETA' per 1000/1000	10	251	ULIVETO	00	84	40	17,44	15,26	ULIVETO	303	0	1 261	4,50	€ -	€ 681,75	€ 1 418,63	P2	
	9	DI PALMA RAFFAELE FU GIANCAMILLO - COMPROPRIETARIO PER per 9/15 DI PALMA ANTONIO FU GIANCAMILLO - COMPROPRIETARIO PER per 9/15 DI PALMA ANGELINA FU GIANCAMILLO - COMPROPRIETARIO PER per 6/15 DI PALMA RAFFAELE n.a. CASERTA (CE) il 24/11/1991 c.f. DPLRFL91S24B963R - PROPRIETA' per 1/15 DI PALMA MARIANNA n.a. CASERTA (CE) il 06/09/1989 c.f. DPLMNN89P46B963A - PROPRIETA' per 1/15 BUCCIERO MARIA ROSA n.a. CAPODRISE (CE) il 19/06/1955 c.f. BCCMR55H59B667P - PROPRIETA' per 4/15	14	253	SEMIN ARBOR	03	05	83	0,00	53,95	SEMIN ARBOR	0	0	324	3,30	€ -	€ -	€ 267,30	P2	
	10	TOMASIELLO LORENZO ; FU GIUSEPPE - LIVELLARIO PARZIALE PER per 1000/1000	13	698	VIGNETO	00	13	23	6,83	8,20	VIGNETO	30	0	76	5,60	€ -	€ 84,00	€ 106,40	P2	
		SIMEONE PASQUALE ; FU LUCIANO - DIRITTO DEL CONCEDENTE per 1000/1000	13	705	VIGNETO	00	01	14	0,59	0,71	VIGNETO	35	0	40	5,60	€ -	€ 98,00	€ 56,00	P1	
	11	TOMASIELLO LORENZO ; FU GIUSEPPE - PROPRIETA' per 1000/1000	13	686	ULIVETO	00	05	80	1,80	1,50	ULIVETO	27	0	115	4,50	€ -	€ 60,75	€ 129,38	P1	
			13	694	ULIVETO	00	04	22	1,31	1,09	ULIVETO	13	0	28	4,50	€ -	€ 29,25	€ 31,50	P2	
	12	IANNOTTI CONCETTA ; FU ANTONIO VED.MACOLINO - USUFRUTTUARIO PARZIALE PER per 1000/1000 GUERRERA CARMINE n.a. SAN LUPO (BN) il 28/08/1950 c.f. GRRCMN50M28H973L - PROPRIETA' per 1/2 GUERRERA ALBERTO n.a. SAN LUPO (BN) il 17/07/1953 c.f. GRRLRT53L17H973C - PROPRIETA' per 1/2	13	688	SEMINATIVO	00	06	25	1,45	1,78	SEMINATIVO	54	0	212	1,90	€ -	€ 51,30	€ 100,70	P1	
			13	689	SEMINATIVO	00	00	70	0,16	0,20	SEMINATIVO	9	0	59	1,90	€ -	€ 8,55	€ 28,03	P2	

Regione Campania
Data: 30/01/2025 09:35:11, PG/2025/0047288



Regione Campania
UTILIZZO IDROPOTABILE DELLE ACQUE DELL'INVASO DI CAMPOLATTARO E POTENZIAMENTO DELL'ALIMENTAZIONE POTABILE PER L'AREA BENEVENTANA
- AGGIORNAMENTO -
LOTTO 2

COMUNE DI SAN LUPO (BN)

ELENCO DELLE PARTICELLE CON OCCUPAZIONI

N. D'ORDINE	N. PIANO	DITTA PROPRIETARIA	Dati catastali degli immobili interessati censiti nel N.C.T.							Zone da occupare Piano Particellare di esproprio aggiornato			INDENNITTA' TOTALE AGGIORNATA DI CUI AL PIANO PARTICELLARE D'ESPROPRIO				note					
			Foglio	Mappale	Qualità	Superficie			Reddito		Coltura in atto	Superficie da asservire	Superficie da espropriare	Superficie da occupare temporaneamente	Valore venale €/mq	Indennità per terreni agricoli						
						Ha	a	ca	Domin.	Agrario						Indennità per esproprio		Indennità per servitù	Inden. per occupaz. Temp.			
A	B	C	D	E	F	G			H	I	L	M	N	O	P	Q	R	S	T			
Regione Campania Data: 30/01/2025 09:36:11, PG/2025/00472883	14	DI PALMA UGO n.a. SAN LUPO (BN) il 03/07/1952 c.f. DPLGU052L03H973A - LIVELLARIO PER per 2/18 DI PALMA SALVATORE n.a. SAN LUPO (BN) il 15/06/1933 c.f. DPLSVT33H15H973A - LIVELLARIO PER per 2/18 DI PALMA RAFFAELE n.a. SAN LUPO (BN) il 16/04/1945 c.f. DPLRFL45D16H973Q - LIVELLARIO PER per 2/18 DI PALMA MARIA n.a. SAN LUPO (BN) il 01/11/1935 c.f. DPLMRA35S41H973M - LIVELLARIO PER per 2/18 DI PALMA GIOVANNI n.a. SAN LUPO (BN) il 04/06/1943 c.f. DPLGNN43H04H973P - LIVELLARIO PER per 2/18 DI PALMA EMMA n.a. SAN LUPO (BN) il 06/01/1938 c.f. DPLMME38A46H973H - LIVELLARIO PER per 2/18 COMUNE DI SAN LUPO - DIRITTO DEL CONCEDENTE per 1000/1000 CESARE MARGHERITA n.a. SAN LUPO (BN) il 20/09/1913 c.f. CSRMGH13P60H973Q - LIVELLARIO PER per 6/18	13	684	BOSCO CEDUO	00	05	20	0,46	0,11	BOSCO CEDUO	36	0	132	0,55	€	-	€	9,90	€	18,15	P2
	15	SACCONI LUCIA ; FU GIOVANNI - CONCEDENTE IN PARTE per 1000/1000 IENGO SALVATORE n.a. CASTELLAMMARE DI STABIA (NA) il 08/12/1982 c.f. NGISVT82T08C129P - LIVELLARIO PER per 2/12 IENGO MARIA n.a. NAPOLI (NA) il 02/07/1981 c.f. NGIMRA81L42F839Q - LIVELLARIO PER per 2/12 FOSCHINI LUIGI ; FU CARLO - CONCEDENTE IN PARTE per 1000/1000 FOSCHINI FRANCESCO ; FU CARLO - CONCEDENTE IN PARTE per 1000/1000 DANIELE ANNAMARIA n.a. NAPOLI (NA) il 05/06/1954 c.f.DNLNMR54H45F839P - LIVELLARIO PER per 8/12	13	717	ULIVETO	00	04	50	1,39	1,16	ULIVETO	15	0	50	4,50	€	-	€	33,75	€	56,25	P2



Regione Campania
Data: 30/01/2025 09:35:14, PG/2025/0047289

Regione Campania

UTILIZZO IDROPOTABILE DELLE ACQUE DELL'INVASO DI CAMPOLATTARO E POTENZIAMENTO DELL'ALIMENTAZIONE POTABILE PER L'AREA BENEVENTANA

- AGGIORNAMENTO -

LOTTO 2

COMUNE DI SAN LUPO (BN)

ELENCO DELLE PARTICELLE CON OCCUPAZIONI

N. D'ORDINE	N. PIANO	DITTA PROPRIETARIA	Dati catastali degli immobili interessati censiti nel N.C.T.							Zone da occupare Piano Particellare di esproprio aggiornato			INDENNITTA' TOTALE AGGIORNATA DI CUI AL PIANO PARTICELLARE D'ESPROPRIO				note					
			Foglio	Mappale	Qualità	Superficie			Reddito		Coltura in atto	Superficie da asservire	Superficie da espropriare	Superficie da occupare temporaneamente	Valore venale €/mq	Indennità per terreni agricoli						
						Ha	a	ca	Domin.	Agrario						Indennità per esproprio		Indennità per servitù	Inden. per occupaz. Temp.			
B	C	D	E	F	G			H	I	L	M	N	O	P	Q	R	S	T				
Regione Campania Data: 30/01/2025 09:35:14, PG/2025/00472883	16	DI PALMA RAFFAELE n.a. SAN LUPO (BN) il 16/04/1945 c.f. DPLRFL45D16H973Q - LIVELLARIO PER per 2/18 DI PALMA MARIA n.a. SAN LUPO (BN) il 01/11/1935 c.f. DPLMRA35S41H973M - LIVELLARIO PER per 2/18 DI PALMA GIOVANNI n.a. SAN LUPO (BN) il 04/06/1943 c.f. DPLGNN43H04H973P - LIVELLARIO PER per 2/18 DI PALMA EMMA n.a. SAN LUPO (BN) il 06/01/1938 c.f. DPLMME38A46H973H - LIVELLARIO PER per 2/18 COMUNE DI SAN LUPO - DIRITTO DEL CONCEDENTE per 1000/1000 CESARE MARGHERITA n.a. SAN LUPO (BN) il 20/09/1913 c.f. CSRMGH13P60H973Q - LIVELLARIO PER per 6/18 DI PALMA UGO n.a. SAN LUPO (BN) il 03/07/1952 c.f. DPLGUO52L03H973A - LIVELLARIO PER per 2/18 DI PALMA SALVATORE n.a. SAN LUPO (BN) il 15/06/1933 c.f. DPLSVT33H15H973A - LIVELLARIO PER per 2/18	13	794	BOSCO CEDUO	00	06	55	0,58	0,14	BOSCO CEDUO	17	0	66	0,55	€	-	€	4,68	€	9,08	P1
	18	COMUNE DI SAN LUPO - CONCEDENTE IN PARTE per 1000/1000 ORSINI ANTONIO n.a. SAN LUPO (BN) il 02/04/1960 c.f. RSNNTN60D02H973Z - ENFITEUSI per 36/36 VARRONE GIOVANNI ; FU ANGELANTONIO - CONCEDENTE IN PARTE per 1000/1000	13	107	VIGNETO	00	11	60	0,00	0,13	VIGNETO	90	0	360	5,60	€	-	€	252,00	€	504,00	P1
			13	788	VIGNETO	00	47	35	0,00	0,14	VIGNETO	64	0	377	5,60	€	-	€	179,20	€	527,80	P1
			13	790	ULIVETO	00	32	20	0,00	5,89	ULIVETO	169	0	690	4,50	€	-	€	380,25	€	776,25	P1
	21	MANCINI TOMMASINA n.a. SAN LUPO (BN) il 04/12/1960 c.f. MNCTMS60T44H973T - PROPRIETA' per 500/1000 MANCINI LUPO n.a. SAN LUPO (BN) il 25/01/1967 c.f. MNCLPU67A25H973U - PROPRIETA' per 500/1000	13	105	ULIVETO	00	39	90	17,52	11,33	ULIVETO	123	0	352	4,50	€	-	€	276,75	€	396,00	P2
	22	MAGLIONE ROSANNA n.a. SAN LUPO (BN) il 08/02/1942 c.f. MGLRNN42B48H973Y - PROPRIETA' per 1/3 MAGLIONE LORENZO n.a. SAN LUPO (BN) il 15/02/1939 c.f. MGLLNZ39B15H973A - PROPRIETA' per 1/3 MAGLIONE GIAMPAOLO n.a. SAN LUPO (BN) il 29/11/1943 c.f. MGLGPL43S29H973H - PROPRIETA' per 1/3	13	359	ULIVETO	01	20	50	0,00	26,16	ULIVETO	238	0	896	4,50	€	-	€	535,50	€	1 008,00	P2



Regione Campania

UTILIZZO IDROPOTABILE DELLE ACQUE DELL'INVASO DI CAMPOLATTARO E POTENZIAMENTO DELL'ALIMENTAZIONE POTABILE PER L'AREA BENEVENTANA

- AGGIORNAMENTO -

LOTTO 2

COMUNE DI SAN LUPO (BN)

ELENCO DELLE PARTICELLE CON OCCUPAZIONI

N. D'ORDINE	N. PIANO	DITTA PROPRIETARIA	Dati catastali degli immobili interessati censiti nel N.C.T.							Zone da occupare Piano Particellare di esproprio aggiornato	INDENNITTA' TOTALE AGGIORNATA DI CUI AL PIANO PARTICELLARE D'ESPROPRIO						note			
			Foglio	Mappale	Qualità	Superficie			Reddito		Coltura in atto	Superficie da asservire	Superficie da espropriare	Superficie da occupare temporaneamente	Valore venale €/mq	Indennità per terreni agricoli				
						Ha	a	ca	Domin.							Agrario		indennità per esproprio	Indennità per servitù	Inden. per occupaz. Temp.
	B	C	D	E	F	G			H	I	L	M	N	O	P	Q	R	S	T	
23		GUERRERA CARMINE n.a. SAN LUPO (BN) il 28/08/1950 c.f. GRRCMN50M28H973L - LIVELLARIO PARZIALE PER per 1000/1000 ECA DI SAN LUPO - DIRITTO DEL CONCEDENTE per 1000/1000	13	104	ULIVETO	00	20	85	6,46	5,38	ULIVETO	184	0	686	4,50	€ -	€ 414,00	€ 771,75	P2	
			13	501	ULIVETO	00	03	35	1,04	0,87	ULIVETO	0	0	10	4,50	€ -	€ -	€ 11,25	P1	
25		MANCINI ANGELINA n.a. GUARDIA SANFRAMONDI (BN) il 16/02/1944 c.f. MNCNLN44B56E249D - PROPRIETA' per 1000/1000	13	69	VIGNETO	00	54	90	28,35	34,02	VIGNETO	193	0	697	5,60	€ -	€ 540,40	€ 975,80	P2	
26		VACCARELLA LUPO n.a. SAN LUPO (BN) il 23/04/1965 c.f. VCCLPU65D23H973Z - USO per 1000/1000 VACCARELLA FRANCESCO n.a. SAN LUPO (BN) il 03/10/1963 c.f. VCCFNC63R03H973P - PROPRIETA' per 1000/1000	13	820	SEM IRR ARB	00	41	79	37,77	26,98	SEM IRR ARB	107	0	425	3,30	€ -	€ 176,55	€ 350,63	P2	
27		CIAGLIA MARIANNA n.a. SAN LUPO (BN) il 20/07/1952 c.f. CGLMNN52L60H973Y - PROPRIETA' per 1000/1000	13	426	ULIVETO	00	38	95	12,07	10,06	ULIVETO	68	0	273	4,50	€ -	€ 153,00	€ 307,13	P2	
28		CIAGLIA ANTONIETTA n.a. SAN LUPO (BN) il 03/03/1967 c.f. CGLNNT67C43H973R - PROPRIETA' per 2/3 CIAGLIA SALVATORE MASSIMO n.a. SAN LUPO (BN) il 02/07/1960 c.f. CGLSVT60L02H973Y - PROPRIETA' per 1/6 CIAGLIA ANTONIO n.a. SAN LUPO (BN) il 19/05/1935 c.f. CGLNTN35E19H973K - PROPRIETA' per 1/6	13	279	ULIVETO	00	42	60	13,20	11,00	ULIVETO	65	0	259	4,50	€ -	€ 146,25	€ 291,38	P2	
29		DI PALMA ANTONIO n.a. BENEVENTO (BN) il 11/06/1979 c.f. DPLNTN79H11A783M - PROPRIETA' per 1/1	13	257	ULIVETO	00	10	20	0,00	1,74	SEMINATIVO	54	0	214	1,90	€ -	€ 51,30	€ 101,65	MODELLO 26 P1	
30		ORSINI ANTONIO n.a. SAN LUPO (BN) il 02/04/1960 c.f. RSNNTN60D02H973Z - PROPRIETA' per 1/1	13	64	SEM IRR ARB	00	44	60	40,31	28,79	SEM IRR ARB	68	0	270	3,30	€ -	€ 112,20	€ 222,75	P1	



Regione Campania

UTILIZZO IDROPOTABILE DELLE ACQUE DELL'INVASO DI CAMPOLATTARO E POTENZIAMENTO DELL'ALIMENTAZIONE POTABILE PER L'AREA BENEVENTANA

- AGGIORNAMENTO -

LOTTO 2

COMUNE DI SAN LUPO (BN)

ELENCO DELLE PARTICELLE CON OCCUPAZIONI

N. D'ORDINE	N. PIANO	DITTA PROPRIETARIA	Dati catastali degli immobili interessati censiti nel N.C.T.							Cultura in atto	Zone da occupare Piano Particellare di esproprio aggiornato			INDENNITA' TOTALE AGGIORNATA DI CUI AL PIANO PARTICELLARE D'ESPROPRIO				note	
			Foglio	Mappale	Qualità	Superficie			Reddito		Superficie da asservire	Superficie da espropriare	Superficie da occupare temporaneamente	Valore venale €/mq	Indennità per terreni agricoli				
						Ha	a	ca	Domin.						Agrario	indennità per esproprio	Indennità per servitù		Inden. per occupaz. Temp.
1	2	3	4	5	6	7			8	9	10	11	12	13	14	15	16	17	
	B	C	D	E	F	G			H	I	L	M	N	O	P	Q	R	S	T
31		ORSINI ANTONIO n.a. SAN LUPO (BN) il 02/04/1960 c.f. RSNNTN60D02H973Z - PROPRIETA' per 36/36	13	63	VIGNETO	00	32	20	0,00	1,97	VIGNETO	103	0	402	5,60	€ -	€ 288,40	€ 562,80	P2
32		CICCHIELLO ROMEO n.a. SAN LUPO (BN) il 17/09/1955 c.f. CCCRMO55P17H973M - PROPRIETA' per 1/2	13	569	SEM IRR ARB	00	23	93	21,63	15,45	SEM IRR ARB	101	0	405	3,30	€ -	€ 166,65	€ 334,13	P2
		CICCHIELLO GIUSEPPE n.a. SAN LUPO (BN) il 15/01/1950 c.f. CCCGPP50A15H973C - PROPRIETA' per 1/2	13	570	SEM IRR ARB	00	23	61	21,34	15,24	SEM IRR ARB	148	0	585	3,30	€ -	€ 244,20	€ 482,63	P2
33		IANNOTTI VINCENZO n.a. SAN LORENZO MAGGIORE (BN) il 04/06/1953 c.f. NNTVCN53H04H967X - PROPRIETA' per 1/2 CIAGLIA LILIANA n.a. SAN LUPO (BN) il 14/03/1959 c.f. CGLLLN59C54H973W - PROPRIETA' per 1/2	13	278	ULIVETO	00	80	00	0,00	17,63	ULIVETO	286	0	1 161	4,50	€ -	€ 643,50	€ 1 306,13	P1
34		DI PALMA GIUSEPPE n.a. SAN LUPO (BN) il 19/10/1954 c.f. DPLGPP54R19H973J - PROPRIETA' per 1/1	13	542	VIGNETO	00	13	32	0,00	0,53	SEMINATIVO ARB	1	0	271	3,30	€ -	€ 1,65	€ 223,58	MODELLO 26 P1
			13	543	SEMINATIVO	00	06	78	0,00	0,22	SEMINATIVO ARB	126	0	252	3,30	€ -	€ 207,90	€ 207,90	MODELLO 26 P2
35		COCCHIARA ANNUNZIATA ASSUNTA n.a. SAN LUPO (BN) il 15/08/1910 c.f. CCCNNZ10M55H973S - USUFRUTTUARIO DI LIVELLO DI per 1/4 CESARE GIACOMO n.a. SAN LUPO (BN) il 22/11/1933 c.f. CSRGCM33S22H973V - LIVELLARIO PARZIALE PER per 1000/1000 NONNO PASQUALE - DIRITTO DEL CONCEDENTE per 1000/1000	13	39	VIGNETO	00	04	00	2,07	2,48	VIGNETO	4	0	19	5,60	€ -	€ 11,20	€ 26,60	P2
36		CESARE LORENZO n.a. SAN LUPO (BN) il 07/02/1958 c.f. CSRLNZ58B07H973L - PROPRIETA' per 1000/1000	13	38	VIGNETO	00	05	20	2,69	3,22	VIGNETO	45	0	176	5,60	€ -	€ 126,00	€ 246,40	P1



Regione Campania

UTILIZZO IDROPOTABILE DELLE ACQUE DELL'INVASO DI CAMPOLATTARO E POTENZIAMENTO DELL'ALIMENTAZIONE POTABILE PER L'AREA BENEVENTANA

- AGGIORNAMENTO -

LOTTO 2

COMUNE DI SAN LUPO (BN)

ELENCO DELLE PARTICELLE CON OCCUPAZIONI

N. D'ORDINE	N. PIANO	DITTA PROPRIETARIA	Dati catastali degli immobili interessati censiti nel N.C.T.							Zone da occupare Piano Particellare di esproprio aggiornato	INDENNITTA' TOTALE AGGIORNATA DI CUI AL PIANO PARTICELLARE D'ESPROPRIO							note		
			Foglio	Mappale	Qualità	Superficie			Reddito		Coltura in atto	Superficie da asservire	Superficie da espropriare	Superficie da occupare temporaneamente	Valore venale €/mq	Indennità per terreni agricoli				
						Ha	a	ca	Domin.							Agrario	Indennità per esproprio		Indennità per servitù	Inden. per occupaz. Temp.
37	B	C	D	E	F	G			H	I	L	M	N	O	P	Q	R	S	T	
Regione Campania Data: 30/01/2025 09:35:11, PG/2025/0047283	37	CESARE GIACOMO n.a. SAN LUPO (BN) il 22/11/1933 c.f. CSRGCM33S22H973V - PROPRIETA' per 1000/1000 IANNOTTI PALMA ; FU PASQUALE VED.COCCHIARA - USUFRUTTUARIO PARZIALE PER per 1000/1000	13	36	VIGNETO	00	53	80	27,79	33,34	VIGNETO	139	0	468	5,60	€ -	€ 389,20	€ 655,20	P2	
	38	CAPITOLO METROPOLITANO DI BENEVENTO - DIRITTO DEL CONCEDENTE per 1000/1000 CIAGLIA MARIA GRAZIA n.a. CERRETO SANNITA (BN) il 01/07/1993 c.f. CGLMGR93L41C525R - ENFITEUSI per 2/8 CIAGLIA LUPO n.a. BENEVENTO (BN) il 06/05/1982 c.f. CGLLP82E06A783W - ENFITEUSI per 2/8 CIAGLIA MARILINA n.a. BENEVENTO (BN) il 06/10/1981 c.f. CGLMLN81R46A783T - ENFITEUSI per 1/4 CIAGLIA LAURA n.a. BENEVENTO (BN) il 11/05/1984 c.f. CGLLR84E51A783Z - ENFITEUSI per 1/4	12	256	SEMINATIVO	00	09	70	0,00	1,55	SEMINATIVO	0	0	9	1,90	€ -	€ -	€ 4,28	P1	
			13	34	SEMIN IRRIG	00	02	50	1,87	1,48	SEMIN IRRIG	23	0	44	3,30	€ -	€ 37,95	€ 36,30	P2	
	39	CAPITOLO METROPOLITANO DI BENEVENTO - DIRITTO DEL CONCEDENTE per 1000/1000 RETTINO LUPO n.a. BENEVENTO (BN) il 29/07/1974 c.f. RTTLPU74L29A783Z - LIVELLARIO PARZIALE PER per 1000/1000	12	254	VIGNETO	00	09	70	5,01	6,01	VIGNETO	0	0	44	5,60	€ -	€ -	€ 61,60	P1	
40		CIAGLIA RENATO NICODEMO n.a. PONTELANDOLFO (BN) il 02/06/1962 c.f. CGLRTN62H02G848Q - PROPRIETA' per 1/2 CIAGLIA GIANCARLO n.a. PONTELANDOLFO (BN) il 25/11/1955 c.f. CGLGCR55S25G848G - PROPRIETA' per 1/2	12	252	ULIVETO	00	23	00	0,00	5,45	ULIVETO	0	0	110	4,50	€ -	€ -	€ 123,75	P1	
			13	35	SEMIN IRRIG	00	02	80	2,10	1,66	SEMIN IRRIG	54	0	80	3,30	€ -	€ 89,10	€ 66,00	P2	

Regione Campania
Data: 30/01/2025 09:35:11, PG/2025/0047288



Regione Campania
UTILIZZO IDROPOTABILE DELLE ACQUE DELL'INVASO DI CAMPOLATTARO E POTENZIAMENTO DELL'ALIMENTAZIONE POTABILE PER L'AREA BENEVENTANA
- AGGIORNAMENTO -
LOTTO 2

COMUNE DI SAN LUPO (BN)

ELENCO DELLE PARTICELLE CON OCCUPAZIONI

N. D'ORDINE	N. PIANO	DITTA PROPRIETARIA	Dati catastali degli immobili interessati censiti nel N.C.T.								Zone da occupare Piano Particellare di esproprio aggiornato			INDENNITA' TOTALE AGGIORNATA DI CUI AL PIANO PARTICELLARE D'ESPROPRIO				note	
			Foglio	Mappale	Qualità	Superficie			Reddito		Coltura in atto	Superficie da asservire	Superficie da espropriare	Superficie da occupare temporaneamente	Valore venale €/mq	Indennità per terreni agricoli			
						Ha	a	ca	Domin.	Agrario						Indennità per esproprio	Indennità per servitù		Inden. per occupaz. Temp.
A	B	C	D	E	F	G			H	I	L	M	N	O	P	Q	R	S	T
Regione Campania Data: 30/01/2025 09:35:11, PG/2025/0047288	41	CAPITOLO METROPOLITANO DI BENEVENTO - DIRITTO DEL CONCEDEnte per 1000/1000 CIAGLIA MARIA GRAZIA n.a. CERRETO SANNITA (BN) il 01/07/1993 c.f. CGLMGR93L41C525R - ENFITEUSI per 2/16 CIAGLIA LUPO n.a. BENEVENTO (BN) il 06/05/1982 c.f. CGLLP082E06A783W - ENFITEUSI per 2/16 CIAGLIA MARILINA n.a. BENEVENTO (BN) il 06/10/1981 c.f. CGLMLN81R46A783T - ENFITEUSI per 1/8 CIAGLIA LAURA n.a. BENEVENTO (BN) il 11/05/1984 c.f. CGLLR84E51A783Z - ENFITEUSI per 1/8 RETTINO LUPO n.a. BENEVENTO (BN) il 29/07/1974 c.f. RTTLP074L29A783Z - ENFITEUSI per 1/2	12	251	ULIVETO	00	17	60	0,00	0,48	ULIVETO	0	0	49	4,50	€ - €	- €	55,13	P1
	42	DI PALMA TONIA MARIAROSARIA n.a. SAN LUPO (BN) il 07/10/1966 c.f. DPLTMR66R47H973Q - PROPRIETA' per 1/2 CIAGLIA GRIOT MARIA CHIARA n.a. BENEVENTO (BN) il 15/08/2001 c.f. CGLGTM01M55A783N - PROPRIETA' per 1/2	13	33	ULIVETO	00	06	80	2,11	1,76	ULIVETO	71	0	266	4,50	€ - €	159,75 €	299,25	P2
	43	ENTE COMUNALE DI ASSISTENZA DI SAN LUPO - DIRITTO DEL CONCEDEnte per 1/1 BOSCO MENNATO n.a. SAN LUPO (BN) il 10/10/1936 c.f. BSCMNT36R10H973J - USUFRUTTO SU ENFITEUSI per 1/1 BOSCO GIOVANNA n.a. GERMANIA (EE) il 23/01/1971 c.f. BSCGNN71A63Z112V - NUDA PROPRIETA' per 1/1	13	32	VIGNETO	00	04	40	2,27	2,73	VIGNETO	35	0	183	5,60	€ - €	98,00 €	256,20	P1
	44	PATERNOSTRO LUCIANA n.a. SAN LUPO (BN) il 30/07/1952 c.f. PTRLCN52L70H973Y - PROPRIETA' per 1000/1000	13	158	ULIVETO	00	78	20	24,23	20,19	ULIVETO	20	0	45	4,50	€ - €	45,00 €	50,63	P2
	45	PARENTE ANTONIO n.a. CERRETO SANNITA (BN) il 02/08/1963 c.f. PRNNTN63M02C525V - PROPRIETA' per 1000/1000	13	361	ULIVETO	00	44	50	0,00	1,49	VIGNETO	61	0	217	5,60	€ - €	170,80 €	303,80	MODELLO 26 P2



Regione Campania
Data: 30/01/2025 09:35:11, PG/2025/0047288

Regione Campania

UTILIZZO IDROPOTABILE DELLE ACQUE DELL'INVASO DI CAMPOLATTARO E POTENZIAMENTO DELL'ALIMENTAZIONE POTABILE PER L'AREA BENEVENTANA

- AGGIORNAMENTO -

LOTTO 2

COMUNE DI SAN LUPO (BN)

ELENCO DELLE PARTICELLE CON OCCUPAZIONI

N. D'ORDINE	N. PIANO	DITTA PROPRIETARIA	Dati catastali degli immobili interessati censiti nel N.C.T.							Zone da occupare Piano Particellare di esproprio aggiornato	INDENNITA' TOTALE AGGIORNATA DI CUI AL PIANO PARTICELLARE D'ESPROPRIO							note		
			Foglio	Mappale	Qualità	Superficie			Reddito		Coltura in atto	Superficie da asservire	Superficie da espropriare	Superficie da occupare temporaneamente	Valore venale €/mq	Indennità per terreni agricoli				
						Ha	a	ca	Domin.							Agrario	indennità per esproprio		Indennità per servitù	Inden. per occupaz. Temp.
A	B	C	D	E	F	G			H	I	L	M	N	O	P	Q	R	S	T	
46		PATERNOSTRO LUCIANA n.a. SAN LUPO (BN) il 30/07/1952 c.f. PTRLCN52L70H973Y - PROPRIETA' per 1000/1000 MUCCI FRANCO n.a. SAN LUPO (BN) il 08/01/1951 c.f. MCCFNC51A08H973Y - PROPRIETA' per 1000/1000	13	160	ULIVETO	00	12	90	4,00	3,33	ULIVETO	14	0	38	4,50	€ -	€ 31,50	€ 42,75	P2	
			13	362	VIGNETO	00	81	20	0,00	8,84	ULIV VIGNETO	79	0	309	4,50	€ -	€ 177,75	€ 347,63	MODELLO 26 P2	
			13	386	ULIVETO	00	01	90	0,59	0,49	ULIVETO	24	0	83	4,50	€ -	€ 54,00	€ 93,38	P2	
47		PARENTE SERGIO n.a. CERRETO SANNITA (BN) il 10/03/1969 c.f. PRNSRG69C10C525D - PROPRIETA' per 1000/1000	13	369	ULIVETO	00	06	20	1,92	1,60	ULIVETO	39	0	202	4,50	€ -	€ 87,75	€ 227,25	P1	
48		TEDESCHI NICODEMO n.a. SAN LUPO (BN) il 05/12/1946 c.f. TDSNDM46T05H973P - LIVELLARIO PER per 2/9 TEDESCHI MARIA n.a. SAN LUPO (BN) il 18/02/1943 c.f. TDSMRA43B58H973X - LIVELLARIO PER per 2/9 TEDESCHI CLARA n.a. SAN LUPO (BN) il 21/08/1941 c.f. TDSCLR41M61H973Y - LIVELLARIO PER per 2/9 SANTILLO NICOLINA n.a. PAUPISI (BN) il 16/04/1909 c.f. SNTNLN09D56G386M - LIVELLARIO PER per 3/9 E C A SI SAN LUPO - DIRITTO DEL CONCEDENTE per 1000/1000	13	161	ULIVETO	00	08	60	2,66	2,22	ULIVETO	4	0	24	4,50	€ -	€ 9,00	€ 27,00	P2	
49		PATERNOSTRO TOMMASO n.a. PONTELANDOLFO (BN) il 13/09/1924 c.f. PTRTMS24P13G848X - PROPRIETA' per 1/2 PATERNOSTRO MARIA n.a. SAN LUPO (BN) il 31/07/1949 c.f. PTRMRA49L71H973R - PROPRIETA' per 1/2	13	287	ULIVETO	00	06	00	1,86	1,55	ULIVETO	78	0	259	4,50	€ -	€ 175,50	€ 291,38	P2	



Regione Campania

UTILIZZO IDROPOTABILE DELLE ACQUE DELL'INVASO DI CAMPOLATTARO E POTENZIAMENTO DELL'ALIMENTAZIONE POTABILE PER L'AREA BENEVENTANA

- AGGIORNAMENTO -

LOTTO 2

COMUNE DI SAN LUPO (BN)

ELENCO DELLE PARTICELLE CON OCCUPAZIONI

N. D'ORDINE	N. PIANO	DITTA PROPRIETARIA	Dati catastali degli immobili interessati censiti nel N.C.T.							Zone da occupare Piano Particellare di esproprio aggiornato			INDENNITTA' TOTALE AGGIORNATA DI CUI AL PIANO PARTICELLARE D'ESPROPRIO				note		
			Foglio	Mappale	Qualità	Superficie			Reddito		Coltura in atto	Superficie da asservire	Superficie da espropriare	Superficie da occupare temporaneamente	Valore venale €/mq	Indennità per terreni agricoli			
						Ha	a	ca	Domin.	Agrario						indennità per esproprio		Indennità per servitù	Inden. per occupaz. Temp.
8	B	C	D	E	F	G			H	I	L	M	N	O	P	Q	R	S	T
Regione Campania Data: 30/01/2025 09:35:11, Pg. 4	50	MUCCI FRANCO n.a. SAN LUPO (BN) il 08/01/1951 c.f. MCCFNC51A08H973Y - LIVELLARIO PER per 1/3 MUCCI FRANCO n.a. SAN LUPO (BN) il 08/01/1951 c.f. MCCFNC51A08H973Y - ENFITEUSI per 1/6 MUCCI ANTONIO n.a. SAN LUPO (BN) il 01/08/1949 c.f. MCCNTN49M01H973N - LIVELLARIO PER per 1/3 MUCCI ANTONIO n.a. SAN LUPO (BN) il 01/08/1949 c.f. MCCNTN49M01H973N - ENFITEUSI per 1/6 ORATORIO DI GESU E MARIA IN S LUPO - DIRITTO DEL CONCEDENTE per 1000/1000	11	229	SEMIN IRRIG	00	20	00	14,98	11,88	SEMIN IRRIG	0	0	28	3,30	€ -	€ -	€ 23,10	P1
	51	PATERNOSTRO MARIA n.a. SAN LUPO (BN) il 31/07/1949 c.f. PTRMRA49L71H973R - PROPRIETA' per 1000/1000	13	385	ULIVETO	00	01	10	0,34	0,28	ULIVETO	0	0	11	4,50	€ -	€ -	€ 12,38	P1
	52	PARENTE LIBERATO n.a. CERRETO SANNITA (BN) il 17/03/1958 c.f. PRNLRT58C17C525W - PROPRIETA' per 1000/1000	13	384	SEM IRR ARB	00	00	80	0,62	0,43	SEM IRR ARB	0	0	3	3,30	€ -	€ -	€ 2,48	P1
	53	PATERNOSTRO MARIA n.a. SAN LUPO (BN) il 31/07/1949 c.f. PTRMRA49L71H973R - PROPRIETA' per 1/2 PULCINO DANIELA n.a. BENEVENTO (BN) il 01/11/1979 c.f. PLCDNL79S41A783X - PROPRIETA' per 1/2	13	593	ULIVETO	00	51	16	15,85	13,21	ULIVETO	127	0	428	4,50	€ -	€ 285,75	€ 481,50	P2
	54	ORATORIO DI GESU' E MARIA DI SAN LUPO c.f. 00000000018 - DIRITTO DEL CONCEDENTE per 1000/1000 D'ANGELO LUCIA n.a. SAN LUPO (BN) il 16/09/1947 c.f. DNGLCU47P56H973W - ENFITEUSI per 1/6 D'ANGELO LUCIA n.a. SAN LUPO (BN) il 16/09/1947 c.f. DNGLCU47P56H973W - ENFITEUSI per 2/6 D'ANGELO ANNUNZIATA n.a. SAN LUPO (BN) il 14/05/1931 c.f. DNGNNZ31E54H973K - ENFITEUSI per 3/6	11	125	VIGNETO	00	51	10	14,52	26,39	VIGNETO	1	0	125	5,60	€ -	€ 2,80	€ 175,00	P1



Regione Campania
Data: 30/01/2025 09:35:11, PG.2025/0047288

Regione Campania

UTILIZZO IDROPOTABILE DELLE ACQUE DELL'INVASO DI CAMPOLATTARO E POTENZIAMENTO DELL'ALIMENTAZIONE POTABILE PER L'AREA BENEVENTANA

- AGGIORNAMENTO -

LOTTO 2

COMUNE DI SAN LUPO (BN)

ELENCO DELLE PARTICELLE CON OCCUPAZIONI

N. D'ORDINE	N. PIANO	DITTA PROPRIETARIA	Dati catastali degli immobili interessati censiti nel N.C.T.							Zone da occupare Piano Particellare di esproprio aggiornato			INDENNITTA' TOTALE AGGIORNATA DI CUI AL PIANO PARTICELLARE D'ESPROPRIO				note		
			Foglio	Mappale	Qualità	Superficie			Reddito		Coltura in atto	Superficie da asservire	Superficie da espropriare	Superficie da occupare temporaneamente	Valore venale €/mq	Indennità per terreni agricoli			
						Ha	a	ca	Domin.	Agrario						Indennità per esproprio		Indennità per servitù	Inden. per occupaz. Tempar.
A	B	C	D	E	F	G			H	I	L	M	N	O	P	Q	R	S	T
55		MACOLINO NUNZIATA n.a. SAN LORENZO MAGGIORE (BN) il 24/08/1943 c.f. MCLNZT43M64H967T - LIVELLARIO PER per 1/4 MACOLINO ALDA n.a. SAN LORENZO MAGGIORE (BN) il 11/09/1939 - LIVELLARIO PER per 1/4 IANNOTTI LUIGI ; DI VINCENZO - CONCEDENTE IN PARTE per 1000/1000 ECA DI S LUPO - CONCEDENTE IN PARTE per 1000/1000 DE ROSA ANNA ; MARIA DI ORAZIO - PROPRIETA' per 1000/1000	11	128	INCOLT PROD	00	87	50	1,36	0,45	INCOLT PROD	34	0	127	1,70	€ -	€ 28,90	€ 53,98	P1
56		DEL NEGRO MARIO ; FU FLAVIO - CONCEDENTE IN PARTE per 1000/1000 DEL NEGRO GIUSEPPE ; FU FLAVIO - CONCEDENTE IN PARTE per 1000/1000 DEL NEGRO FRANCESCO ; FU FLAVIO - CONCEDENTE IN PARTE per 1000/1000 DEL NEGRO CARMELA ; FU FLAVIO - CONCEDENTE IN PARTE per 1000/1000 DE CICCO MARIA n.a. SAN LUPO (BN) il 08/02/1948 c.f. DCCMRA48B48H973M - LIVELLARIO PARZIALE PER per 1000/1000 DEL NEGRO ANTONIETTA ; FU FLAVIO - CONCEDENTE IN PARTE per 1000/1000 DE CICCO PASQUALINA ; FU SALVATORE - USUFRUTTUARIO PARZIALE DI DOMINIO DIRETTO per 1000/1000	11	119	SEM IRR ARB	00	93	80	0,00	5,78	SEM IRR ARB	184	0	693	3,30	€ -	€ 303,60	€ 571,73	P1
57		DI PAOLA ELENA n.a. SAN LORENZO MAGGIORE (BN) il 27/11/1950 c.f. DPLLNE50S67H967E - PROPRIETA' per 1/2 ARMELLINO ANTONIO n.a. SAN LORENZO MAGGIORE (BN) il 24/07/1948 c.f. RMLNTN48L24H967R - PROPRIETA' per 1/2	11	131	VIGNETO	01	20	90	0,00	2,59	VIGNETO	43	0	176	5,60	€ -	€ 120,40	€ 246,40	P1





Regione Campania
Data: 30/01/2025 09:35:14, PG/2025/0047288

Regione Campania

UTILIZZO IDROPOTABILE DELLE ACQUE DELL'INVASO DI CAMPOLATTARO E POTENZIAMENTO DELL'ALIMENTAZIONE POTABILE PER L'AREA BENEVENTANA

- AGGIORNAMENTO -

LOTTO 2

COMUNE DI SAN LUPO (BN)

ELENCO DELLE PARTICELLE CON OCCUPAZIONI



Regione Campania
Data: 30/01/2025 09:35:11, PG/2025/0047288



Regione Campania

UTILIZZO IDROPOTABILE DELLE ACQUE DELL'INVASO DI CAMPOLATTARO E POTENZIAMENTO DELL'ALIMENTAZIONE POTABILE PER L'AREA BENEVENTANA

- AGGIORNAMENTO -

LOTTO 2

COMUNE DI SAN LUPO (BN)

ELENCO DELLE PARTICELLE CON OCCUPAZIONI

N. D'ORDINE	N. PIANO	DITTA PROPRIETARIA	Dati catastali degli immobili interessati censiti nel N.C.T.								Zone da occupare Piano Particellare di esproprio aggiornato			INDENNITTA' TOTALE AGGIORNATA DI CUI AL PIANO PARTICELLARE D'ESPROPRIO				note	
			Foglio	Mappale	Qualità	Superficie			Reddito		Coltura in atto	Superficie da asservire	Superficie da espropriare	Superficie da occupare temporaneamente	Valore venale €/mq	Indennità per terreni agricoli			
						Ha	a	ca	Domin.	Agrario						Indennità per esproprio	Indennità per servitù		Inden. per occupaz. Temp.
8	B	C	D	E	F	G			H	I	L	M	N	O	P	Q	R	S	T
68	22	MAGLIONE ROSANNA n.a. SAN LUPO (BN) il 08/02/1942 c.f. MGLRNN42B48H973Y - PROPRIETA' per 1/3 MAGLIONE LORENZO n.a. SAN LUPO (BN) il 15/02/1939 c.f. MGLLNZ39B15H973A - PROPRIETA' per 1/3 MAGLIONE GIAMPAOLO n.a. SAN LUPO (BN) il 29/11/1943 c.f. MGLGPL43S29H973H - PROPRIETA' per 1/3	13	845	ULIVETO	01	12	31	23,20	20,30	ULIVETO	121	0	483	4,50	€ -	€ 272,25	€ 543,38	P3
69	24	GESTIONE INTERVENTO STRAORDINARIO NEL MEZZOGIORNO COMMISSARIO DEL GOVERNO - PROPRIETA' per 1000/1000	13	499	ULIVETO	00	05	00	1,55	1,29	ULIVETO	0	0	111	4,50	€ -	€ -	€ 124,88	P3
70	25	MANCINI ANGELINA n.a. GUARDIA SANFRAMONDI (BN) il 16/02/1944 c.f. MNCNLN44B56E249D - PROPRIETA' per 1000/1000	13	80	VIGNETO	00	94	10	0,00	52,71	VIGNETO	1	0	66	5,60	€ -	€ 2,80	€ 92,40	P3
												5457	0	22213		€ -	€ 11 222,63	€ 22 864,00	



Presidenza del Consiglio dei Ministri
Commissario straordinario del Governo per l'intervento
"Invaso di Campolattaro"

(DPCM 9 maggio 2022, ai sensi del decreto-legge n. 32/2019, art. 4, co. 1, convertito con modificazioni dalla legge n. 55/2019)

REGIONE CAMPANIA

UTILIZZO IDROPOTABILE DELLE ACQUE DELL'INVASO DI CAMPOLATTARO E POTENZIAMENTO DELL'ALIMENTAZIONE POTABILE PER L'AREA BENEVENTANA

LOTTO 2

Il Responsabile dei procedimenti espropriativi
Ing. Gianluca Basile

0	Dicembre 2024	AGGIORNAMENTO N° 1	---	---	---
Revisione	Data	Descrizione	Redatto	Controllato	Approvato
TITOLO : PIANO PARTICELLARE DESCRITTIVO COMUNE DI COLLE SANNITA			Visto si Approva Il Commissario Straordinario Prof. Attilio Toscano 		
Allegato AGGIORNAMENTO DOC.PP.6			Revisione: 0	Scala:	

Regione Campania
Data: 30/01/2025 09:35:11, PG/2025/0047288

Regione Campania
UTILIZZO IDROPOTABILE DELLE ACQUE DELL'INVASO DI CAMPOLATTARO E POTENZIAMENTO DELL'ALIMENTAZIONE POTABILE PER L'AREA BENEVENTANA
- AGGIORNAMENTO -
LOTTO 2

COMUNE DI COLLE SANNITA (BN)

ELENCO DELLE PARTICELLE CON OCCUPAZIONI



Regione Campania

UTILIZZO IDROPOTABILE DELLE ACQUE DELL'INVASO DI CAMPOLATTARO E POTENZIAMENTO DELL'ALIMENTAZIONE POTABILE PER L'AREA BENEVENTANA

- AGGIORNAMENTO -

LOTTO 2

COMUNE DI COLLE SANNITA (BN)

ELENCO DELLE PARTICELLE CON OCCUPAZIONI

N. D'ORDINE	N. PIANO	DITTA PROPRIETARIA	Dati catastali degli immobili interessati censiti nel N.C.T.							Coltura in atto	Zone da occupare Piano Particellare di esproprio aggiornato			INDENNITTA' TOTALE AGGIORNATA DI CUI AL PIANO PARTICELLARE D'ESPROPRIO				note	
			Foglio	Mappale	Qualità	Superficie			Reddito		Superficie da asservire	Superficie da espropriare	Superficie da occupare temporaneamente	Valore venale €/mq	Indennità per terreni agricoli				
						Ha	a	ca	Domin.						Agrario	indennità per esproprio	Indennità per servitù		Inden. per occupaz. Temp.
B	C		D	E	F	G			H	I	L	M	N	O	P	Q	R	S	T
Regione Campania Data: 30/01/2025 09:35:11, PG.2025 0047288	5	PAOLUCCI GIORGIO n.a. COLLE SANNITA (BN) il 25/11/1943 c.f. PLCGRG43S25C846O - PROPRIETA' per 1000/1000	15	82	SEMINATIVO	00	72	50	0,00	24,01	SEMINATIVO	32	0	94	1,90	€ -	€ 30,40	€ 44,65	P1
	6	MARTUCCIO VINCENZO n.a. COLLE SANNITA (BN) il 16/10/1966 c.f. MRTVCN66R16C846R - PROPRIETA' per 1/2 MARTUCCIO PIETRO LIBERO n.a. COLLE SANNITA (BN) il 01/08/1971 c.f. MRTPLR71M01C846D - PROPRIETA' per 1/2	8	76	SEMINATIVO	00	20	20	0,00	6,69	SEMINATIVO	0	0	11	1,90	€ -	€ -	€ 5,23	P1
	8	PAOLUCCI MARIA GRAZIA n.a. COLLE SANNITA (BN) il 03/07/1930 c.f. PLCMGR30L43C846V - PROPRIETA' per 1000/1000	8	377	SEMINATIVO	00	46	90	7,27	16,96	SEMINATIVO	38	0	198	1,90	€ -	€ 36,10	€ 94,05	P2
			15	161	SEMINATIVO	00	30	20	0,00	9,86	SEMINATIVO	0	0	646	1,90	€ -	€ -	€ 306,85	P2
	9	PAOLUCCI DONATO n.a. COLLE SANNITA (BN) il 16/10/1917 c.f. PLCDNT17R16C846C - PROPRIETA' per 1000/1000	8	175	SEMINATIVO	00	14	40	2,23	5,21	SEMINATIVO	62	0	211	1,90	€ -	€ 58,90	€ 100,23	P2
	10	PAOLUCCI MARIA SILVIA n.a. COLLE SANNITA (BN) il 01/11/1935 c.f. PLCMSL35S41C846S - PROPRIETA' per 1/4 PAOLUCCI NICOLINA n.a. COLLE SANNITA (BN) il 05/11/1942 c.f. PLCNLN42S45C846Z - PROPRIETA' per 1/4 NIGRO ANTONIO ANGELO n.a. COLLE SANNITA (BN) il 21/04/1949 c.f. NGRNNN49D21C846R - PROPRIETA' per 2/4	8	510	SEMINATIVO	00	22	50	3,49	8,13	SEMINATIVO	183	0	313	1,90	€ -	€ 173,85	€ 148,68	P2
	11	MASCIA LORENZO n.a. BENEVENTO (BN) il 08/10/1984 c.f. MSCLNZ84R08A783X - PROPRIETA' per 1/1	8	177	SEMINATIVO	00	48	80	7,56	17,64	SEMINATIVO	9	0	252	1,90	€ -	€ 8,55	€ 119,70	P1
			15	232	SEMINATIVO	00	33	78	7,85	13,08	SEMINATIVO	0	0	529	1,90	€ -	€ -	€ 251,28	P2
	12	NIGRO ANTONIO ANGELO n.a. COLLE SANNITA (BN) il 21/04/1949 c.f. NGRNNN49D21C846R - PROPRIETA' per 1/1	15	175	SEMINATIVO	00	06	00	1,39	2,32	SEMINATIVO	53	0	207	1,90	€ -	€ 50,35	€ 98,33	P2
			16	492	SEMINATIVO	00	13	70	2,12	4,95	SEMINATIVO	0	0	112	1,90	€ -	€ -	€ 53,20	P2

LEGENDA	PARTICELLE GIA' PRESENTI NEL PFTE - P1 -	PARTICELLE GIA' PRESENTI NEL PFTE CON INTEGRAZIONI - P2 -	NUOVE PARTICELLE NON PRESENTI NEL PFTE - P3 -
---------	---	--	--



Regione Campania
Data: 30/01/2025 09:35:11, PG/2025/0047288

Regione Campania
UTILIZZO IDROPOTABILE DELLE ACQUE DELL'INVASO DI CAMPOLATTARO E POTENZIAMENTO DELL'ALIMENTAZIONE POTABILE PER L'AREA BENEVENTANA
- AGGIORNAMENTO -
LOTTO 2

COMUNE DI COLLE SANNITA (BN)

ELENCO DELLE PARTICELLE CON OCCUPAZIONI

N. D'ORDINE	N. PIANO	DITTA PROPRIETARIA	Dati catastali degli immobili interessati censiti nel N.C.T.								Zone da occupare Piano Particellare di esproprio aggiornato			INDENNITTA' TOTALE AGGIORNATA DI CUI AL PIANO PARTICELLARE D'ESPROPRIO				note	
			Foglio	Mappale	Qualità	Superficie			Reddito		Coltura in atto	Superficie da asservire	Superficie da espropriare	Superficie da occupare temporaneamente	Valore venale €/mq	Indennità per terreni agricoli			
						Ha	a	ca	Domin.	Agrario						indennità per esproprio	Indennità per servitù		Inden. per occupaz. Temp.
B	C		D	E	F	G			H	I	L	M	N	O	P	Q	R	S	T
18		ZEOLLA LUCIA CARMELA n.a. CASTELVETERE IN VAL FORTORE (BN) il 12/12/1967 c.f. ZLLLCR67T52C284L - PROPRIETA' per 1/2 PALMIERO DONATO n.a. COLLE SANNITA (BN) il 19/06/1966 c.f. PLMDNT66H19C846S - PROPRIETA' per 1/2	19	74	SEMINATIVO	00	29	00	4,49	10,48	SEMINATIVO	0	0	19	1,90	€ -	€ -	€ 9,03	P2
19		PIACQUADIO ENZO nato a BENEVENTO (BN) il 31/12/1969 cod. fisc. PCQNZ69T31A783U prop. 2/9 PIACQUADIO FRANCESCO NICOLA nato a COLLE SANNITA (BN) il 09/05/1954 cod. fisc. PCQFNC54E09C846V prop. 2/9 PIACQUADIO MARIA LIBERA nata a COLLE SANNITA (BN) il 10/02/1953 cod. fisc. PCQMLB53B50C846M prop. 2/9 TEDESCO GIUSEPPINA nata a COLLE SANNITA (BN) il 19/03/1930 cod. fisc. TDSGPP30C59C846B prop. 3/9	16	163	seminativo	00	13	50	2,09	4,88	seminativo	0	0	71	3,30				P1
20		MASCIA LUIGI nato a COLLE SANNITA (BN) il 09/08/1968 cod. fisc. MSCLGU68M09C846H prop. 1000/1000	16	476	seminativo	00	85	70	13,28	30,98	seminativo	0	0	134	1,90				P1
21		PIACQUADIO MARIETTA nata a COLLE SANNITA (BN) il 18/06/1952 cod. fisc. PCQMTT52H58C846W prop. 1000/1000	27	48	seminativo	00	24	30	3,76	8,78	seminativo	0	0	206	3,30				P2
			27	47	semin arb	00	19	55	3,03	6,56	seminativo	0	0	169	3,30				P2
22		PILLA GIORGIO nato a COLLE SANNITA (BN) il 30/05/1962 cod. fisc. PLLGRG62E30C846E prop. 1/1	27	57	seminativo	00	21	90	3,39	7,92	seminativo	0	0	83	3,30				P2
			27	688	seminativo	00	9	80	1,52	3,54	seminativo	0	0	76	3,30				P1
			27	808	seminativo	02	10	22	32,57	76,00	seminativo	0	0	631	3,30				P2
			27	49	seminativo	00	29	80	4,62	10,77	seminativo	0	0	625	3,30				P2

Regione Campania
UTILIZZO IDROPOTABILE DELLE ACQUE DELL'INVASO DI CAMPOLATTARO E POTENZIAMENTO DELL'ALIMENTAZIONE POTABILE PER L'AREA BENEVENTANA
- AGGIORNAMENTO -
LOTTO 2

COMUNE DI COLLE SANNITA (BN)

ELENCO DELLE PARTICELLE CON OCCUPAZIONI

N. D'ORDINE	N. PIANO	DITTA PROPRIETARIA	Dati catastali degli immobili interessati censiti nel N.C.T.								Zone da occupare Piano Particolare di esproprio aggiornato			INDENNITA' TOTALE AGGIORNATA DI CUI AL PIANO PARTICELLARE D'ESPROPRIO				note				
			Foglio	Mappale	Qualità	Superficie			Reddito		Coltura in atto	Superficie da asservire	Superficie da espropriare	Superficie da occupare temporaneamente	Valore venale €/mq	Indennità per terreni agricoli						
						Ha	a	ca	Domin.							Agrario	indennità per esproprio		Indennità per servitù	Inden. per occupaz. Temp.		
B	C		D	E	F	G			H	I	L	M	N	O	P	Q	R	S	T			
RG/2025/0047288 2 3 4 5 6 7 8 9 10 11 12 13 14 15 16 17 18 19 20 21 22 23 24 25 26 27 28 29 30 31 32 33 34 35 36 37 38 39 40 41 42 43 44 45 46 47 48 49 50 51 52 53 54 55 56 57 58 59 60 61 62 63 64 65 66 67 68 69 70 71 72 73 74 75 76 77 78 79 80 81 82 83 84 85 86 87 88 89 90 91 92 93 94 95 96 97 98 99 100	23	PIACQUADIO CARMELO nata a COLLE SANNITA (BN) il 02/04/1959 cod. fisc. PCQCML59D42C846Q prop. 500/1000 PIACQUADIO MICHELINA nata a COLLE SANNITA (BN) il 04/05/1952 cod. fisc. PCQMHL52E44C846Y prop. 500/1000	27	71	seminativo	00	26	10	4,04	9,44	seminativo	0	0	118	3,30				P2			
	24	PIACQUADIO ANTONIO nato a COLLE SANNITA (BN) il 29/02/1952 cod. fisc. PCQNTN52B29C846Z proprietà	27	68	seminativo	00	44	90	6,96	16,23	seminativo	0	0	568	3,30					P2		
	25	GENTILE CARMELA ANNUNZIATA nata a COLLE SANNITA (BN) il 04/08/1968 cod. fisc. GNTCML68M44C846L prop. 1/3 GENTILE MARIA LIBERA nata a COLLE SANNITA (BN) il 21/06/1964 cod. fisc. GNTMLB64H61C846L prop. 1/3 GENTILE ONOFRIO nato a COLLE SANNITA (BN) il 27/04/1962 cod. fisc. GNTNFR62D27C846M prop. 1/3	27	70	seminativo	00	27	0	4,18	9,76	seminativo	0	0	107	3,30				P1			
	26	PIACQUADIO NICOLA nato a COLLE SANNITA (BN) il 01/08/1955 cod. fisc. PCQNCL55M01C846M prop. 1/1	27	72	seminativo	00	13	10	2,03	4,74	seminativo	0	0	80	3,30				P1			
	27	PIACQUADIO MARIA; LIBERA DI GIUSEPPE NICOLA prop. 1000/1000	27	73	seminativo	00	11	90	1,84	4,30	seminativo	0	0	78	3,30				P1			
	28	PIACQUADIO LINA n.a. BENEVENTO (BN) il 27/06/1976 c.f. PCQLNI76H67A783P - PROPRIETA' per 1/1	27	74	PASCOLO	00	10	80	0,00	0,17	PASCOLO	0	0	84	1,50	€	-	€	-	€	31,50	P2
27			75	SEMINATIVO	00	10	20	0,00	0,01	SEMINATIVO	0	0	92	1,90	€	-	€	-	€	43,70	P2	

LEGENDA	PARTICELLE GIÀ PRESENTI NEL PFTE - P1 -	PARTICELLE GIÀ PRESENTI NEL PFTE CON INTEGRAZIONI - P2 -	NUOVE PARTICELLE NON PRESENTI NEL PFTE - P3 -
---------	--	---	--


Regione Campania
Data: 30/01/2025 09:35:11, PG/2025/0047288

Regione Campania
UTILIZZO IDROPOTABILE DELLE ACQUE DELL'INVASO DI CAMPOLATTARO E POTENZIAMENTO DELL'ALIMENTAZIONE POTABILE PER L'AREA BENEVENTANA
- AGGIORNAMENTO -
LOTTO 2

COMUNE DI COLLE SANNITA (BN)

ELENCO DELLE PARTICELLE CON OCCUPAZIONI

Regione Campania
Data: 30/01/2025 09:35:11, PG/2025/0047288



N. D'ORDINE	N. PIANO	DITTA PROPRIETARIA	Dati catastali degli immobili interessati censiti nel N.C.T.							Zone da occupare Piano Particellare di esproprio aggiornato			INDENNITTA' TOTALE AGGIORNATA DI CUI AL PIANO PARTICELLARE D'ESPROPRIO				note					
			Foglio	Mappale	Qualità	Superficie			Reddito	Coltura in atto	Superficie da asservire	Superficie da espropriare	Superficie da occupare temporaneamente	Valore venale €/mq	Indennità per terreni agricoli							
						Ha	a	ca							Domin.	Agrario		indennità per esproprio	Indennità per servitù	Inden. per occupaz. Temp.		
B	C		D	E	F	G			H	I	L	M	N	O	P	Q	R	S	T			
29		GALASSO MICHELE n.a. COLLE SANNITA (BN) il 22/08/1957 c.f. GLSMHL57M22C846H - PROPRIETA' per 1/6 GALASSO ELENA n.a. COLLE SANNITA (BN) il 11/12/1964 c.f. GLSLNE64T51C846V - PROPRIETA' per 1/12 GALASSO BIANCA ANNUNZIATA n.a. COLLE SANNITA (BN) il 25/03/1970 c.f. GLSBCN70C65C846I - PROPRIETA' per 1/12 BOSCARELLI CARMELA n.a. COLLE SANNITA (BN) il 31/07/1937 c.f. BSCCML37L71C846P - PROPRIETA' per 2/12 MASCIA GIOVANNI n.a. COLLE SANNITA (BN) il 22/06/1953 c.f. MSCGNN53H22C846E - PROPRIETA' per 2/8 PIACQUADIO MARIA LIBERA n.a. COLLE SANNITA (BN) il 02/07/1916 c.f. PCQMLB16L42C846J - USUFRUTTO per 2/8 MASCIA MARIA GIORGINA n.a. COLLE SANNITA (BN) il 01/09/1945 - PROPRIETA' per 1/8 MASCIA CARMELA n.a. COLLE SANNITA (BN) il 03/09/1940 c.f. MSCCML40P43C846F - PROPRIETA' per 1/8	26	202	SEMINATIVO	02	91	40	45,15	105,35	SEMINATIVO	0	0	198	1,90	€	-	€	-	€	94,05	P2
30		IAPOZZUTO NICOLINA n.a. COLLE SANNITA (BN) il 08/02/1937 c.f. PZZNLN37B48C846C - USUFRUTTO per 1/2 CALABRESE GIOVANNI n.a. COLLE SANNITA (BN) il 12/08/1936 c.f. CLBGN36M12C846C - USUFRUTTO per 1/2 CALABRESE ANTONIO n.a. COLLE SANNITA (BN) il 08/02/1961 c.f. CLBNTN61B08C846B - PROPRIETA' per 1000/1000	26	410	SEMINATIVO	01	50	03	23,25	54,24	SEMINATIVO	0	0	141	1,90	€	-	€	-	€	66,98	P1
31		IAPOZZUTO MARIO n.a. BENEVENTO (BN) il 28/10/1976 c.f. PZZMRA76R28A783Z - PROPRIETA' per 1/1	33	828	SEMINATIVO	02	66	80	0,00	86,15	SEMINATIVO	79	0	245	1,90	€	-	€	75,05	€	116,38	P2

Regione Campania
Data: 30/01/2025 09:35:11, PG/2025/0047288
2


Regione Campania
UTILIZZO IDROPOTABILE DELLE ACQUE DELL'INVASO DI CAMPOLATTARO E POTENZIAMENTO DELL'ALIMENTAZIONE POTABILE PER L'AREA BENEVENTANA
- AGGIORNAMENTO -
LOTTO 2

COMUNE DI COLLE SANNITA (BN)

ELENCO DELLE PARTICELLE CON OCCUPAZIONI

Regione Campania
Data: 30/01/2025 09:35:11, PG/2025/0047288

Regione Campania
Data: 30/01/2025 09:35:11, PG/2025/004738



Regione Campania UTILIZZO IDROPOTABILE DELLE ACQUE DELL'INVASO DI CAMPOLATTARO E POTENZIAMENTO DELL'ALIMENTAZIONE POTABILE PER L'AREA BENEVENTANA - AGGIORNAMENTO - LOTTO 2																			
COMUNE DI COLLE SANNITA (BN)																			
ELENCO DELLE PARTICELLE CON OCCUPAZIONI																			
N. D'ORDINE	N. PIANO	DITTA PROPRIETARIA	Dati catastali degli immobili interessati censiti nel N.C.T.							Coltura in atto	Zone da occupare Piano Particellare di esproprio aggiornato			INDENNITTA' TOTALE AGGIORNATA DI CUI AL PIANO PARTICELLARE D'ESPROPRIO				note	
			Foglio	Mappale	Qualità	Superficie			Reddito		Superficie da asservire	Superficie da espropriare	Superficie da occupare temporaneamente	Valore venale €/mq	Indennità per terreni agricoli				
						Ha	a	ca	Domin.						Agrario	indennità per esproprio	Indennità per servitù		Inden. per occupaz. Temp.
B	C		D	E	F	G			H	I	L	M	N	O	P	Q	R	S	T
34	COMUNE DI COLLE SANNITA c.f. 80001950627 - PROPRIETA' per 1/1	33	550	SEMINATIVO	00	16	80		6,51	6,51	SEMINATIVO	115	0	451	1,90	€ -	€ 109,25	€ 214,23	P2
		33	554	SEMINATIVO	00	05	61		2,17	2,17	SEMINATIVO	58	0	217	1,90	€ -	€ 55,10	€ 103,08	P1
		33	559	SEMINATIVO	00	18	00		6,97	6,97	SEMINATIVO	392	0	1 244	1,90	€ -	€ 372,40	€ 590,90	P2
		33	569	SEMINATIVO	00	00	95		0,37	0,37	SEMINATIVO	6	0	61	1,90	€ -	€ 5,70	€ 28,98	P2
		33	571	SEMINATIVO	00	07	30		2,83	2,83	SEMINATIVO	163	0	634	1,90	€ -	€ 154,85	€ 301,15	P2
		33	578	SEMINATIVO	00	01	25		0,48	0,48	SEMINATIVO	0	0	5	1,90	€ -	€ -	€ 2,38	P1
		33	661	SEMINATIVO	00	15	93		3,70	6,17	SEMINATIVO	508	0	1 640	1,90	€ -	€ 482,60	€ 779,00	P2
		33	670	SEMINATIVO	00	02	01		0,47	0,78	SEMINATIVO	39	0	216	1,90	€ -	€ 37,05	€ 102,60	P2
35	COMUNE COLLE SANNITA c.f. 80001950627 - PROPRIETA' per 1/1	33	659	SEMINATIVO	00	04	45		1,72	1,72	SEMINATIVO	92	0	320	1,90	€ -	€ 87,40	€ 152,00	P2
37	PILLA MARIA GRAZIA n.a. COLLE SANNITA (BN) il 16/08/1946 - PROPRIETA' per 6/27 PILLA ANNA PATRIZIA n.a. COLLE SANNITA (BN) il 24/08/1952 c.f. PLLNPTS2M64C846L - PROPRIETA' per 9/27 PILLA AGOSTINO n.a. COLLE SANNITA (BN) il 12/09/1940 c.f. PLLGTN40P12C846F - PROPRIETA' per 6/27 DE GIROLAMO MARIO ANTONIO n.a. COLLE SANNITA (BN) il 17/05/1941 c.f. DGRMNT41E17C846T - PROPRIETA' per 2/27 DE GIROLAMO LIBERA n.a. STATI UNITI D'AMERICA (EE) il 27/03/1974 c.f. DGRLBR74C67Z404L - PROPRIETA' per 2/27 DE GIROLAMO ANTONELLA n.a. STATI UNITI D'AMERICA (EE) il 06/02/1980 - PROPRIETA' per 2/27	33	180	SEMINATIVO	00	81	00		31,37	31,37	SEMINATIVO	0	0	8 461	1,90	€ -	€ -	€ 4 018,98	P2
		33	227	FABB DIRUTO	00	00	81		0,00	0,00	FABB DIRUTO	0	0	81	120,00	€ -	€ -	€ 2 430,00	P2
		33	247	SEMINATIVO	00	37	00		14,33	14,33	SEMINATIVO	0	0	3 670	1,90	€ -	€ -	€ 1 743,25	P1

Regione Campania
Data: 30/01/2025 09:35:11, PG/2025/0047288


Regione Campania
UTILIZZO IDROPOTABILE DELLE ACQUE DELL'INVASO DI CAMPOLATTARO E POTENZIAMENTO DELL'ALIMENTAZIONE POTABILE PER L'AREA BENEVENTANA
- AGGIORNAMENTO -
LOTTO 2

COMUNE DI COLLE SANNITA (BN)

ELENCO DELLE PARTICELLE CON OCCUPAZIONI

Regione Campania

Data: 30/01/2025 09:35:11, PG/2025/0047288



N. D'ORDINE	N. PIANO	DITTA PROPRIETARIA	Dati catastali degli immobili interessati censiti nel N.C.T.							Zone da occupare Piano Particellare di esproprio aggiornato			INDENNITTA' TOTALE AGGIORNATA DI CUI AL PIANO PARTICELLARE D'ESPROPRIO				note					
			Foglio	Mappale	Qualità	Superficie			Reddito		Coltura in atto	Superficie da asservire	Superficie da espropriare	Superficie da occupare temporaneamente	Valore venale €/mq	Indennità per terreni agricoli						
						Ha	a	ca	Domin.	Agrario						indennità per esproprio		Indennità per servitù	Inden. per occupaz. Temp.			
B	C		D	E	F	G			H	I	L	M	N	O	P	Q	R	S	T			
38		COMUNE COLLE SANNITA c.f. 80001950627 - ASSENZA DI TITOLO per 1000/1000 COMUNE COLLE SANNITA c.f. 80001950627 - PROPRIETA' per 27/162 IAPOZZUTO VINCENZO ; DI PIETRO - ASSENZA DI TITOLO per 1000/1000 IAPOZZUTO PIETRO n.a. COLLE SANNITA (BN) il 10/12/1932 - ASSENZA DI TITOLO per 1000/1000 IAPOZZUTO NICOLA n.a. COLLE SANNITA (BN) il 06/12/1969 - ASSENZA DI TITOLO per 1000/1000 IAPOZZUTO MICHELE n.a. COLLE SANNITA (BN) il 12/08/1968 - ASSENZA DI TITOLO per 1000/1000 IAPOZZUTO LIBERA ; DI PIETRO - ASSENZA DI TITOLO per 1000/1000 IAPOZZUTO INES CARMELA n.a. COLLE SANNITA (BN) il 27/02/1931 - ASSENZA DI TITOLO per 1000/1000 IAPOZZUTO FILOMENA ; DI PIETRO - ASSENZA DI TITOLO per 1000/1000 IAPOZZUTO CARMINE n.a. COLLE SANNITA (BN) il 01/06/1971 - ASSENZA DI TITOLO per 1000/1000 IAPOZZUTO ADELE n.a. COLLE SANNITA (BN) il 28/03/1938 - ASSENZA DI TITOLO per 1000/1000	33	446	SEMINATIVO	00	11	51	4,46	4,46	SEMINATIVO	200	0	560	1,90	€	-	€	190,00	€	266,00	P2
39		POZZUTO LIBERA ABBONDANZA n.a. COLLE SANNITA (BN) il 19/09/1954 c.f. PZZLRB54P59C846B - PROPRIETA' per 1000/1000	33	246	SEMINATIVO	00	64	30	24,91	24,91	SEMINATIVO	0	0	7 281	1,90	€	-	€	-	€	3 458,48	P2
41		COMUNE COLLE SANNITA c.f. 80001950627 - PROPRIETA' per 1000/1000	33	840	SEMINATIVO	00	15	54	6,02	6,02	SEMINATIVO	1	0	48	1,90	€	-	€	0,95	€	22,80	P1

LEGENDA	PARTICELLE GIA' PRESENTI NEL PFTE - P1 -	PARTICELLE GIA' PRESENTI NEL PFTE CON INTEGRAZIONI - P2 -	NUOVE PARTICELLE NON PRESENTI NEL PFTE - P3 -
---------	---	--	--

Regione Campania
Data: 30/01/2025 09:35:11, PG/2025/0047288



Regione Campania
UTILIZZO IDROPOTABILE DELLE ACQUE DELL'INVASO DI CAMPOLATTARO E POTENZIAMENTO DELL'ALIMENTAZIONE POTABILE PER L'AREA BENEVENTANA
- AGGIORNAMENTO -
LOTTO 2

COMUNE DI COLLE SANNITA (BN)

ELENCO DELLE PARTICELLE CON OCCUPAZIONI

N. D'ORDINE	N. PIANO	DITTA PROPRIETARIA	Dati catastali degli immobili interessati censiti nel N.C.T.							Zone da occupare Piano Particellare di esproprio aggiornato	INDENNITTA' TOTALE AGGIORNATA DI CUI AL PIANO PARTICELLARE D'ESPROPRIO						note			
			Foglio	Mappale	Qualità	Superficie			Reddito		Coltura in atto	Superficie da asservire	Superficie da espropriare	Superficie da occupare temporaneamente	Valore venale €/mq	Indennità per terreni agricoli				
						Ha	a	ca	Domin.							Agrario		Indennità per esproprio	Indennità per servitù	Inden. per occupaz. Temp.
B	C		D	E	F	G			H	I	L	M	N	O	P	Q	R	S	T	
42		SCROCCA GIUSEPPE n.a. COLLE SANNITA (BN) il 25/09/1965 c.f. SCRGPP65P25C846U - NUDA PROPRIETA' per 1/1 PILLA MARIA CARMELA n.a. COLLE SANNITA (BN) il 27/09/1932 c.f.PLLMCR32P67C846X - USUFRUTTO per 1/1	35	647	SEMINATIVO	00	99	70	0,00	29,71	SEMINATIVO	236	0	1 045	1,90	€ -	€ 224,20	€ 496,38	P2	
43		SCROCCA GIUSEPPE n.a. COLLE SANNITA (BN) il 25/09/1965 c.f. SCRGPP65P25C846U - PROPRIETA' per 1000/1000	35	442	SEMINATIVO	02	15	86	33,44	78,04	SEMINATIVO	183	0	1 039	1,90	€ -	€ 173,85	€ 493,53	P2	
44		MARTUCCIO SUSAN n.a. CANADA (EE) il 04/08/1978 c.f. MRTSSN78M44Z401A - PROPRIETA' per 1/2	35	278	PASCOLO	02	33	00	7,22	3,61	PASCOLO	189	0	992	1,50	€ -	€ 141,75	€ 372,00	P2	
		MARTUCCIO ANTHONY n.a. CANADA (EE) il 12/08/1975 c.f. MRTNHN75M12Z401Q - PROPRIETA' per 1/2	35	382	BOSCO ALTO	01	00	00	5,68	2,58	BOSCO ALTO	96	0	630	0,82	€ -	€ 39,36	€ 129,15	P2	

LEGENDA	PARTICELLE GIA' PRESENTI NEL PFTE - P1 -	PARTICELLE GIA' PRESENTI NEL PFTE CON INTEGRAZIONI - P2 -	NUOVE PARTICELLE NON PRESENTI NEL PFTE - P3 -
---------	---	--	--



Regione Campania
Data: 30/01/2025 09:35:11, PG/2025/0047288

Regione Campania
UTILIZZO IDROPOTABILE DELLE ACQUE DELL'INVASO DI CAMPOLATTARO E POTENZIAMENTO DELL'ALIMENTAZIONE POTABILE PER L'AREA BENEVENTANA
- AGGIORNAMENTO -
LOTTO 2

COMUNE DI COLLE SANNITA (BN)

ELENCO DELLE PARTICELLE CON OCCUPAZIONI

N. D'ORDINE	N. PIANO	DITTA PROPRIETARIA	Dati catastali degli immobili interessati censiti nel N.C.T.							Zone da occupare Piano Particellare di esproprio aggiornato			INDENNITTA' TOTALE AGGIORNATA DI CUI AL PIANO PARTICELLARE D'ESPROPRIO				note					
			Foglio	Mappale	Qualità	Superficie			Reddito		Cultura in atto	Superficie da asservire	Superficie da espropriare	Superficie da occupare temporaneamente	Valore venale €/mq	Indennità per terreni agricoli						
						Ha	a	ca	Domin.	Agrario						indennità per esproprio		Indennità per servitù	Inden. per occupaz. Temp.			
B	C		D	E	F	G			H	I	L	M	N	O	P	Q	R	S	T			
45		SCROCCA MARIA LIBERA n.a. COLLE SANNITA (BN) il 27/02/1958 c.f. SCRMLB58B67C846T - PROPRIETA' per 33/756 MACCHIAROLO MARA n.a. BENEVENTO (BN) il 27/05/1981 c.f. MCCMRA81E67A783Z - PROPRIETA' per 22/756 MACCHIAROLO GIOVANNA n.a. BENEVENTO (BN) il 27/05/1981 c.f. MCCGNN81E67A783S - PROPRIETA' per 22/756 MACCHIAROLO CONCETTA n.a. BENEVENTO (BN) il 29/03/1980 c.f. MCCCCT80C69A783E - PROPRIETA' per 22/756 MACCHIAROLO SAVERIO n.a. COLLE SANNITA (BN) il 28/02/1942 c.f. MCCSVR42B28C846M - PROPRIETA' per 14/168 MACCHIAROLO MARIA LIBERA n.a. COLLE SANNITA (BN) il 24/01/1944 c.f. MCCMLB44A64C846H - PROPRIETA' per 22/168 MACCHIAROLO LUDOVICA n.a. BENEVENTO (BN) il 06/06/2007 c.f. MCCLVC07H46A783U - PROPRIETA' per 11/168 MACCHIAROLO INNOCENZO n.a. COLLE SANNITA (BN) il 03/09/1972 c.f. MCCNCN72P03C846V - PROPRIETA' per 11/168 MACCHIAROLO GIUSEPPE ANTONIO n.a. COLLE SANNITA (BN) il 09/02/1946 c.f. MCCGPP46B09C846V - PROPRIETA' per 22/168 MACCHIAROLO GIOVANNI n.a. COLLE SANNITA (BN) il 13/12/1948 c.f. MCCGNN48T13C846N - PROPRIETA' per 22/168 MACCHIAROLO FRANCO n.a. COLLE SANNITA (BN) il 22/01/1951 c.f. MCCFNC51A22C846K - PROPRIETA' per 22/168 MACCHIAROLO ANGELO n.a. COLLE SANNITA (BN) il 11/03/1960 c.f. MCCNGL60C11C846V - PROPRIETA' per 22/168	35	223	BOSCO ALTO	01	08	00	6,14	2,79	BOSCO ALTO	4	0	224	0,82	€	-	€	1,64	€	45,92	P1

Regione Campania
Data: 30/01/2025 09:35:11, PG/2025/0047288



Regione Campania
UTILIZZO IDROPOTABILE DELLE ACQUE DELL'INVASO DI CAMPOLATTARO E POTENZIAMENTO DELL'ALIMENTAZIONE POTABILE PER L'AREA BENEVENTANA
- AGGIORNAMENTO -
LOTTO 2

COMUNE DI COLLE SANNITA (BN)

ELENCO DELLE PARTICELLE CON OCCUPAZIONI

N. D'ORDINE	N. PIANO	DITTA PROPRIETARIA	Dati catastali degli immobili interessati censiti nel N.C.T.							Zone da occupare Piano Particellare di esproprio aggiornato			INDENNITTA' TOTALE AGGIORNATA DI CUI AL PIANO PARTICELLARE D'ESPROPRIO				note					
			Foglio	Mappale	Qualità	Superficie			Reddito		Cultura in atto	Superficie da asservire	Superficie da espropriare	Superficie da occupare temporaneamente	Valore venale €/mq	Indennità per terreni agricoli						
						Ha	a	ca	Domin.	Agrario						indennità per esproprio		Indennità per servitù	Inden. per occupaz. Temp.			
B	C		D	E	F	G			H	I	L	M	N	O	P	Q	R	S	T			
Regione Campania Data: 30/01/2025 09:35:11, PG/2025/0047288	1038	MACCHIAROLO ANGELO nato a COLLE SANNITA (BN) il 11/03/1960 cod. fisc. MCCNGL60C11C846V Proprieta' 22/168 MACCHIAROLO FRANCO nato a COLLE SANNITA (BN) il 22/01/1951 cod. fisc. MCCFNC51A22C846K Proprieta' 22/168 MACCHIAROLO GIOVANNI nato a COLLE SANNITA (BN) il 13/12/1948 cod. fisc. MCCGNN48T13C846N Proprieta' 22/168 MACCHIAROLO GIUSEPPE ANTONIO nato a COLLE SANNITA (BN) il 09/02/1946 cod. fisc. MCCGPP46B09C846V Proprieta' 22/168 MACCHIAROLO INNOCENZO nato a COLLE SANNITA (BN) il 03/09/1972 cod. fisc. MCCNCN72P03C846V Proprieta' 11/168 MACCHIAROLO LUDOVICA nata a BENEVENTO (BN) il 06/06/2007 cod. fisc. MCCLVC07H46A783U Proprieta' 11/168 MACCHIAROLO MARIA LIBERA nata a COLLE SANNITA (BN) il 24/01/1944 cod. fisc. MCCMLB44A64C846H Proprieta' 22/168 MACCHIAROLO SAVERIO nato a COLLE SANNITA (BN) il 28/02/1942 cod. fisc. MCCSVR42B28C846M Proprieta' 14/168 MACCHIAROLO CONCETTA nata a BENEVENTO (BN) il 29/03/1980 cod. fisc. MCCCT80C69A783E Proprieta' 22/756 MACCHIAROLO GIOVANNA nata a BENEVENTO (BN) il 27/05/1981 cod. fisc. MCCGNN81E67A783S Proprieta' 22/756 MACCHIAROLO MARA nata a BENEVENTO (BN) il 27/05/1981 cod. fisc. MCCMRA81E67A783Z Proprieta' 22/756 SCROCCA MARIA LIBERA nata a COLLE SANNITA (BN) il 27/02/1958 cod. fisc. SCRMLB58B67C846T Proprieta' 33/756	35	381	Bosco Alto	01	6	0	6,02	2,74	bosco alto fusto	117	0	201	2,10	€	-	€	122,85	€	105,53	P1

LEGENDA	PARTICELLE GIA' PRESENTI NEL PFTE	PARTICELLE GIA' PRESENTI NEL PFTE CON INTEGRAZIONI	NUOVE PARTICELLE NON PRESENTI NEL PFTE
	- P1 -	- P2 -	- P3 -

Regione Campania
Data: 30/01/2025 09:35:11, PG/2025/0047288

Regione Campania
UTILIZZO IDROPOTABILE DELLE ACQUE DELL'INVASO DI CAMPOLATTARO E POTENZIAMENTO DELL'ALIMENTAZIONE POTABILE PER L'AREA BENEVENTANA
- AGGIORNAMENTO -
LOTTO 2

COMUNE DI COLLE SANNITA (BN)

ELENCO DELLE PARTICELLE CON OCCUPAZIONI

N. D'ORDINE	N. PIANO	DITTA PROPRIETARIA	Dati catastali degli immobili interessati censiti nel N.C.T.								Zone da occupare Piano Particellare di esproprio aggiornato			INDENNITTA' TOTALE AGGIORNATA DI CUI AL PIANO PARTICELLARE D'ESPROPRIO				note				
			Foglio	Mappale	Qualità	Superficie			Reddito		Coltura in atto	Superficie da asservire	Superficie da espropriare	Superficie da occupare temporaneamente	Valore venale €/mq	Indennità per terreni agricoli						
						Ha	a	ca	Domin.	Agrario						indennità per esproprio	Indennità per servitù		Inden. per occupaz. Temp.			
B	C		D	E	F	G			H	I	L	M	N	O	P	Q	R	S	T			
Regione Campania Data: 30/01/2025 09:35:11, PG/2025/0047288	1039	MACCHIAROLO ANGELO nato a COLLE SANNITA (BN) il 11/03/1960 cod. fisc. MCCNGL60C11C846V Proprieta' 22/168 MACCHIAROLO FRANCO nato a COLLE SANNITA (BN) il 22/01/1951 cod. fisc. MCCFNC51A22C846K Proprieta' 22/168 MACCHIAROLO GIOVANNI nato a COLLE SANNITA (BN) il 13/12/1948 cod. fisc. MCCGNN48T13C846N Proprieta' 22/168 MACCHIAROLO GIUSEPPE ANTONIO nato a COLLE SANNITA (BN) il 09/02/1946 cod. fisc. MCCGPP46B09C846V Proprieta' 22/168 MACCHIAROLO INNOCENZO nato a COLLE SANNITA (BN) il 03/09/1972 cod. fisc. MCCNCN72P03C846V Proprieta' 11/168 MACCHIAROLO LUDOVICA nata a BENEVENTO (BN) il 06/06/2007 cod. fisc. MCCLVC07H46A783U Proprieta' 11/168 MACCHIAROLO MARIA LIBERA nata a COLLE SANNITA (BN) il 24/01/1944 cod. fisc. MCCMLB44A64C846H Proprieta' 22/168 MACCHIAROLO SAVERIO nato a COLLE SANNITA (BN) il 28/02/1942 cod. fisc. MCCSVR42B28C846M Proprieta' 14/168 MACCHIAROLO CONCETTA nata a BENEVENTO (BN) il 29/03/1980 cod. fisc. MCCCT80C69A783E Proprieta' 22/756 MACCHIAROLO GIOVANNA nata a BENEVENTO (BN) il 27/05/1981 cod. fisc. MCCGNN81E67A783S Proprieta' 22/756 MACCHIAROLO MARA nata a BENEVENTO (BN) il 27/05/1981 cod. fisc. MCCMRA81E67A783Z Proprieta' 22/756 SCROCCA MARIA LIBERA nata a COLLE SANNITA (BN) il 27/02/1958 cod. fisc. SCRMLB58B67C846T Proprieta' 33/756	35	222	bosco alto	00	41	30	2,35	1,07	bosco alto fusto	0	0	78	2,10	€	-	€	-	€	40,95	P1

Regione Campania
Data: 30/07/2025 09:06



Regione Campania
Data: 30/01/2025 09:35:11, PG/2025/0047288

Regione Campania
UTILIZZO IDROPOTABILE DELLE ACQUE DELL'INVASO DI CAMPOLATTARO E POTENZIAMENTO DELL'ALIMENTAZIONE POTABILE PER L'AREA BENEVENTANA
- AGGIORNAMENTO -
LOTTO 2

COMUNE DI COLLE SANNITA (BN)

ELENCO DELLE PARTICELLE CON OCCUPAZIONI

<



Presidenza del Consiglio dei Ministri
Commissario straordinario del Governo per l'intervento
"Invaso di Campolattaro"

(DPCM 9 maggio 2022, ai sensi del decreto-legge n. 32/2019, art. 4, co. 1, convertito con modificazioni dalla legge n. 55/2019)

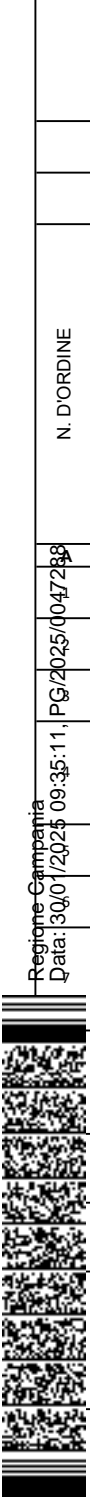
REGIONE CAMPANIA

UTILIZZO IDROPOTABILE DELLE ACQUE DELL'INVASO DI CAMPOLATTARO E POTENZIAMENTO DELL'ALIMENTAZIONE POTABILE PER L'AREA BENEVENTANA

LOTTO 2

Il Responsabile dei procedimenti espropriativi
Ing. Gianluca Basile

	Dicembre 2024	AGGIORNAMENTO N° 1	---	---	---
Revisione	Data	Descrizione	Redatto	Controllato	Approvato
TITOLO : PIANO PARTICELLARE DESCRITTIVO COMUNE DI FRAGNETO MONFORTE			Visto si Approva Il Commissario Straordinario Prof. Attilio Toscano 		
Allegato AGGIORNAMENTO DOC.PP.8			Revisione: 	Scala:	



Regione Campania
Data: 30/07/2025 09:35:11, PG:2025/0047238

Regione Campania
UTILIZZO IDROPOTABILE DELLE ACQUE DELL’INVASO DI CAMPOLATTARO E POTENZIAMENTO DELL’ALIMENTAZIONE POTABILE PER L’AREA BENEVENTANA
- AGGIORNAMENTO -
LOTTO 2

COMUNE DI FRAGNETO MONFORTE (BN)

ELENCO DELLE PARTICELLE CON OCCUPAZIONI

N. D'ORDINE	N. PIANO	DITTA PROPRIETARIA	Dati catastali degli immobili interessati censiti nel N.C.T.								Coltura in atto	Zone da occupare Piano Particellare di esproprio aggiornato			INDENNITTA' TOTALE AGGIORNATA DI CUI AL PIANO PARTICELLARE D'ESPROPRIO				note
			Foglio	Mappale	Qualità	Superficie			Reddito			Superficie da asservire	Superficie da espropriare	Superficie da occupare temporaneamente	Valore venale €/mq	Indennità per terreni agricoli			
						Ha	a	ca	Domin.	Agrario						indennità per esproprio	Indennità per servitù	Inden. per occupaz. Temp.	
B	C	D	E	F	G			H	I	L	M	N	O	P	Q	R	S	T	
Regione Campania Data: 30/07/2025 09:35:11, PG/2025/0047288	1	MANCINI LUCIANO n.a. MORCONE (BN) il 13/11/1966 c.f. MNCLCN66S13F717Q - PROPRIETA' per 1000/1000	15	507	SEMINATIVO	06	23	21	321,86	209,21	SEMINATIVO	427	0	959	1,90	€ -	€ 405,65	€ 455,53	P1
	2	DE MARTINI RAFFAELE n.a. FRAGNETO L'ABATE (BN) il 03/01/1951 c.f. DMRRFL51A03D755Y - PROPRIETA' per 1/1	5	52	SEMINATIVO	01	78	90	0,00	65,95	SEMINATIVO	40	0	163	1,90	€ -	€ 38,00	€ 77,43	P2
	3	MARRONE ARMANDO n.a. SVIZZERA (EE) il 21/01/1967 c.f. MRRRND67A21Z133N - PROPRIETA' per 1/1	15	534	SEMINATIVO	00	59	28	0,00	19,47	SEMINATIVO	239	0	311	1,90	€ -	€ 227,05	€ 147,73	P2
	4	MARRONE TONINO n.a. SVIZZERA (EE) il 05/04/1968 c.f. MRRRTN68D05Z133R - PROPRIETA' per 1/1	15	535	SEMINATIVO	00	06	05	0,00	1,68	SEMINATIVO	17	0	356	1,90	€ -	€ 16,15	€ 169,10	P2
			15	541	SEMINATIVO	01	25	70	0,00	42,17	SEMINATIVO	0	0	34	1,90	€ -	€ -	€ 16,15	P1
	5	CONSORZIO INTERPROVINCIALE DELL'ALTO CALORE - PROPRIETA' per 1000/1000	15	334	SEMINATIVO	00	06	40	3,31	2,15	SEMINATIVO	0	0	85	1,90	€ -	€ -	€ 40,38	P2
	6	PROCINO ANTONIO n.a. FRAGNETO L'ABATE (BN) il 13/10/1959 c.f. PRCNTN59R13D755L - PROPRIETA' per 1000/1000	5	77	SEMINATIVO	00	69	00	0,00	22,85	SEMINATIVO	55	0	1 468	1,90	€ -	€ 52,25	€ 697,30	P1
	7	FUSCHETTO VINCENZO n.a. FRAGNETO MONFORTE (BN) il 11/12/1952 c.f. FSCVCN52T11D756P - PROPRIETA' per 1/2 FUSCHETTO GIUSEPPA n.a. FRAGNETO MONFORTE (BN) il 02/07/1954 c.f. FSCGPP54L42D756A - PROPRIETA' per 1/2	5	925	SEMINATIVO	01	17	35	60,61	39,39	SEMINATIVO	0	0	425	1,90	€ -	€ -	€ 201,88	P1
			5	931	SEMINATIVO	00	68	35	35,30	22,94	SEMINATIVO	0	0	934	1,90	€ -	€ -	€ 443,65	P1
	8	DE CONNO GRAZIA n.a. BENEVENTO (BN) il 10/11/1951 c.f. DCNGRZ51S50A783C - ENFITEUSI per 1/1 COMUNE DI FRAGNETO MONFORTE c.f. 02695550646 - DIRITTO DEL CONCEDENTE per 1/1	5	76	SEMINATIVO	00	26	10	13,48	8,76	SEMINATIVO	0	0	225	1,90	€ -	€ -	€ 106,88	P1
	9	COCCA MARCO n.a. BENEVENTO (BN) il 01/10/1981 c.f. CCCMRC81R01A783Q - PROPRIETA' per 1/1	5	62	SEMINATIVO	00	34	90	18,02	11,72	SEMINATIVO	0	0	141	1,90	€ -	€ -	€ 66,98	P1
10	COCCA ANDREA n.a. FRAGNETO MONFORTE (BN) il 13/07/1963 c.f. CCCNDR63L13D756P - PROPRIETA' per 1/1	5	39	ULIVETO	00	69	10	0,00	8,41	ULIVETO	0	0	343	4,50	€ -	€ -	€ 385,88	P1	
11	CAIRELLA GIOVANNA n.a. BENEVENTO (BN) il 18/07/1946 c.f. CRLGNN46L58A783K - PROPRIETA' per 1000/1000 BRUNO ELENA n.a. BENEVENTO (BN) il 20/10/1911 c.f. BRNLNE11R60A783Q - USUFRUTTUARIO PARZIALE PER per 1000/1000	5	21	SEMINATIVO	00	69	40	35,84	23,30	SEMINATIVO	0	0	890	1,90	€ -	€ -	€ 422,75	P1	
		5	38	SEMINATIVO	01	13	40	58,57	38,07	SEMINATIVO	0	0	234	1,90	€ -	€ -	€ 111,15	P1	



Regione Campania																				
UTILIZZO IDROPOTABILE DELLE ACQUE DELL'INVASO DI CAMPOLATTARO E POTENZIAMENTO DELL'ALIMENTAZIONE POTABILE PER L'AREA BENEVENTANA																				
- AGGIORNAMENTO -																				
LOTTO 2																				
COMUNE DI FRAGNETO MONFORTE (BN)																				
ELENCO DELLE PARTICELLE CON OCCUPAZIONI																				
N. D'ORDINE	N. PIANO	DITTA PROPRIETARIA	Dati catastali degli immobili interessati censiti nel N.C.T.							Zone da occupare Piano Particellare di esproprio aggiornato	INDENNITTA' TOTALE AGGIORNATA DI CUI AL PIANO PARTICELLARE D'ESPROPRIO						note			
			Foglio	Mappale	Qualità	Superficie			Reddito		Coltura in atto	Superficie da asservire	Superficie da espropriare	Superficie da occupare temporaneamente	Valore venale €/mq	Indennità per terreni agricoli				
						Ha	a	ca	Domin.							Agrario		indennità per esproprio	Indennità per servitù	Inden. per occupaz. Temp.
B	C	D	E	F	G			H	I	L	M	N	O	P	Q	R	S	T		
12		CALABRESE OTTAVIO n.a. FRAGNETO MONFORTE (BN) il 15/03/1932 c.f. CLBTVR32C15D756A - USUFRUTTO per 1000/1000 CALABRESE COSTANZA il 12/08/1961 c.f. CLBCTN61M52Z114U - NUDA PROPRIETA' per 1000/1000	5	638	SEMINATIVO	00	55	59	0,00	4,18	SEMINATIVO	0	0	863	1,90	€ -	€ -	€ 409,93	P1	
13		CALABRESE OTTAVIO n.a. FRAGNETO MONFORTE (BN) il 15/03/1932 c.f. CLBTVR32C15D756A - USUFRUTTO per 1000/1000 CALABRESE CELESTINA il 22/11/1962 c.f. CLBCST62S62Z114U - NUDA PROPRIETA' per 1000/1000	5	637	SEMINATIVO	00	49	67	0,00	10,30	SEMINATIVO	0	0	382	1,90	€ -	€ -	€ 181,45	P1	
14		CALABRESE OTTAVIO n.a. FRAGNETO MONFORTE (BN) il 15/03/1932 c.f. CLBTVR32C15D756A - USUFRUTTO per 1000/1000 CALABRESE GIUSEPPINA il 24/09/1964 c.f. CLBGPP64P64Z114I - NUDA PROPRIETA' per 1000/1000	5	636	SEMINATIVO	00	04	77	1,35	1,23	SEMINATIVO	0	0	27	1,90	€ -	€ -	€ 12,83	P1	
15		COCCHIARELLA IRMA n.a. SVIZZERA (EE) il 02/03/1977 c.f. CCCRMI77C42Z133Y - PROPRIETA' per 1/1	5	18	SEMINATIVO	00	25	80	15,32	9,99	SEMINATIVO	0	0	138	1,90	€ -	€ -	€ 65,55	P2	
			5	19	SEMINATIVO	00	24	00	14,25	9,30	SEMINATIVO	0	0	140	1,90	€ -	€ -	€ 66,50	P2	
			5	20	SEMINATIVO	00	26	50	15,74	10,26	SEMINATIVO	0	0	174	1,90	€ -	€ -	€ 82,65	P2	
			5	23	SEMINATIVO	01	27	73	75,86	49,48	SEMINATIVO	0	0	510	1,90	€ -	€ -	€ 242,25	P2	

Regione Campania
Data: 30/01/2025 09:35:11, PG/2025/0047238

Regione Campania

UTILIZZO IDROPOTABILE DELLE ACQUE DELL'INVASO DI CAMPOLATTARO E POTENZIAMENTO DELL'ALIMENTAZIONE POTABILE PER L'AREA BENEVENTANA

- AGGIORNAMENTO -

LOTTO 2

COMUNE DI FRAGNETO MONFORTE (BN)

ELENCO DELLE PARTICELLE CON OCCUPAZIONI

<



Regione Campania
Data: 30/01/2025 09:35:11, RG/2025/0047238

Regione Campania

UTILIZZO IDROPOTABILE DELLE ACQUE DELL'INVASO DI CAMPOLATTARO E POTENZIAMENTO DELL'ALIMENTAZIONE POTABILE PER L'AREA BENEVENTANA

- AGGIORNAMENTO -

LOTTO 2

COMUNE DI FRAGNETO MONFORTE (BN)

ELENCO DELLE PARTICELLE CON OCCUPAZIONI

N. D'ORDINE	N. PIANO	DITTA PROPRIETARIA	Dati catastali degli immobili interessati censiti nel N.C.T.								Zone da occupare Piano Particellare di esproprio aggiornato			INDENNITTA' TOTALE AGGIORNATA DI CUI AL PIANO PARTICELLARE D'ESPROPRIO				note	
			Foglio	Mappale	Qualità	Superficie			Reddito		Coltura in atto	Superficie da asservire	Superficie da espropriare	Superficie da occupare temporaneamente	Valore venale €/mq	Indennità per terreni agricoli			
						Ha	a	ca	Domin.	Agrario						indennità per esproprio	Indennità per servitù		Inden. per occupaz. Temp.
B	C	D	E	F	G			H	I	L	M	N	O	P	Q	R	S	T	
20	DELLA CAMERA LORENZO n.a. BENEVENTO (BN) il 08/08/1981 c.f. DLLLNZ81M08A783L - PROPRIETA' per 2/3 DELLA CAMERA FRANCO n.a. FRAGNETO MONFORTE (BN) il 17/06/1956 c.f. DLLFNC56H17D756N - PROPRIETA' per 1/3	4	221	SEMINATIVO	00	12	70	3,61	3,28	SEMINATIVO	0	0	89	1,90	€ -	€ -	€ 42,28	P1	
21	VERDURA LIDIA n.a. FRAGNETO MONFORTE (BN) il 31/07/1952 c.f. VRDLDI52L71D756W - PROPRIETA' per 1000/1000 Sub. 1, 2	4	558	ENTE URBANO	00	15	95	0,00	0,00	ENTE URBANO	0	0	229	7,10	€ -	€ -	€ 406,48	P1	
22	CAPALDO CLAUDIO n.a. BENEVENTO (BN) il 07/04/1967 c.f. CPLCLD67D07A783H - PROPRIETA' per 1/1	4	219	SEMINATIVO	00	23	61	6,71	6,10	SEMINATIVO	0	0	272	1,90	€ -	€ -	€ 129,20	P1	
		4	425	SEMINATIVO	00	17	42	4,95	4,50	SEMINATIVO	0	0	183	1,90	€ -	€ -	€ 86,93	P2	
23	PETRONE NICOLETTA n.a. FRAGNETO MONFORTE (BN) il 06/12/1948 c.f. PTRNLT48T46D756A - PROPRIETA' per 1000/1000	4	218	SEMINATIVO	00	25	28	0,00	1,77	ULIVETO	0	0	172	4,50	€ -	€ -	€ 193,50	MODELLO 26 P2	
24	DE CAMILLIS GIUSEPPE n.a. FRAGNETO MONFORTE (BN) il 15/02/1944 c.f. DCMGPP44B15D756O - PROPRIETA' per 1000/1000	4	410	SEMINATIVO	00	32	52	9,24	8,40	SEMINATIVO	0	0	273	1,90	€ -	€ -	€ 129,68	P2	
25	DE CAMILLIS GIUSEPPE n.a. FRAGNETO MONFORTE (BN) il 15/02/1944 c.f. DCMGPP44B15D756O - COMPROPRIETARIO per 1000/1000 PERUGINI ELENA MARIA n.a. FRAGNETO MONFORTE (BN) il 19/04/1954 c.f. PRGLMR54D59D756P - COMPROPRIETARIO per 1000/1000 CONSORZIO IDRICO INTERPROVINCIALE DELL ALTO CALORE AVELLINO - COMPROPRIETARIO per 1000/1000	4	216	SEMINATIVO	00	43	60	12,38	11,26	SEMINATIVO	0	0	47	1,90	€ -	€ -	€ 22,33	P1	
26	CONSORZIO IDRICO INTERPROVINCIALE DELL ALTO CALORE c.f. 00080810641 - PROPRIETA' per 207/7450 DE CAMILLIS GIUSEPPE n.a. FRAGNETO MONFORTE (BN) il 15/02/1944 c.f. DCMGPP44B15D756O - PROPRIETA' per 7243/7450	4	215	SEMINATIVO	01	49	00	42,32	38,48	SEMINATIVO	0	0	1 904	1,90	€ -	€ -	€ 904,40	P2	

Regione Campania
Data: 30/01/2025 09:35:11, PG/2025/0047238

Regione Campania

UTILIZZO IDROPOTABILE DELLE ACQUE DELL'INVASO DI CAMPOLATTARO E POTENZIAMENTO DELL'ALIMENTAZIONE POTABILE PER L'AREA BENEVENTANA

- AGGIORNAMENTO -

LOTTO 2

COMUNE DI FRAGNETO MONFORTE (BN)

ELENCO DELLE PARTICELLE CON OCCUPAZIONI

N. D'ORDINE	N. PIANO	DITTA PROPRIETARIA	Dati catastali degli immobili interessati censiti nel N.C.T.								Zone da occupare Piano Particellare di esproprio aggiornato			INDENNITTA' TOTALE AGGIORNATA DI CUI AL PIANO PARTICELLARE D'ESPROPRIO				note	
			Foglio	Mappae	Qualità	Superficie			Reddito		Coltura in atto	Superficie da asservire	Superficie da espropriare	Superficie da occupare temporaneamente	Valore venale €/mq	Indennità per terreni agricoli			
						Ha	a	ca	Domin.	Agrario						indennità per esproprio	Indennità per servitù		Inden. per occupaz. Temp.
B	C	D	E	F	G			H	I	L	M	N	O	P	Q	R	S	T	
27		CAPOBIANCO NICOLA ; DETTO CARPIGNO n.a. FRAGNETO MONFORTE (BN) il 27/11/1939 c.f. CPBNCL39S27D756G - COMPROPRIETARIO PER per 13/15 CAPOBIANCO MARIACARMINA ; DETTA CARPIGNO FU NICOLA - PROPRIETA' per 2/15 CAPOBIANCO LORENZO n.a. FRAGNETO MONFORTE (BN) il 07/01/1937 c.f. CPBLNZ37A07D756S - COMPROPRIETARIO PER per 13/15 CAPOBIANCO CARLO ; DETTO CARPIGNO n.a. FRAGNETO MONFORTE (BN) il 02/11/1943 c.f. CPBCRL43S02D756G - COMPROPRIETARIO PER per 13/15	4	211	SEMINATIVO	00	99	00	51,13	33,23	SEMINATIVO	0	0	969	1,90	€ -	€ -	€ 460,28	P2
28		COCCHIARELLA NICOLINA n.a. CASALNUOVO MONTEROTARO (FG) il 19/08/1956 c.f. CCCNLN56M59B904G - PROPRIETA' per 1000/1000	2	76	ULIVETO	00	38	10	0,00	8,17	SEMINATIVO	279	0	1 175	1,90	€ -	€ 265,05	€ 558,13	MODELLO 26 P2
31		ISTITUTO INTERDIOCESANO PER IL SOSTENTAMENTO DEL CLERO DI BENEVENTO, AVELLINO E MONTEVERGINE c.f. 92087940620 - PROPRIETA' per 1/1	2	39	SEMINATIVO	03	25	80	0,00	108,62	SEMINATIVO	0	0	668	1,90	€ -	€ -	€ 317,30	P1
			2	197	SEMINATIVO	00	06	58	1,87	1,70	SEMINATIVO	5	0	509	1,90	€ -	€ 4,75	€ 241,78	P2
32		ALTO CALORE PATRIMONIO E INFRASTRUTTURE S.P.A. c.f. 02337780643 - PROPRIETA' per 1000/1000	2	196	SEMINATIVO	00	03	12	0,89	0,81	SEMINATIVO	0	0	24	1,90	€ -	€ -	€ 11,40	P1
33		CONSORZIO IDRICO INTERPROVINCIALE DELL ALTO CALORE c.f. 00080810641 - COMPROPRIETARIO per 1000/1000 ZACCARI CLAUDIO n.a. SVIZZERA (EE) il 19/10/1968 c.f. ZCCCLD68R19Z133X - NUDA PROPRIETA' per 1/1	2	105	SEMINATIVO	03	46	50	98,42	89,48	SEMINATIVO	128	0	539	1,90	€ -	€ 121,60	€ 256,03	P1

Regione Campania
Data: 30/01/2025 09:35:11 PG/2025/0047238

Regione Campania
UTILIZZO IDROPOTABILE DELLE ACQUE DELL'INVASO DI CAMPOLATTARO E POTENZIAMENTO DELL'ALIMENTAZIONE POTABILE PER L'AREA BENEVENTANA
- AGGIORNAMENTO -
LOTTO 2

COMUNE DI FRAGNETO MONFORTE (BN)

ELENCO DELLE PARTICELLE CON OCCUPAZIONI

N. D'ORDINE	N. PIANO	DITTA PROPRIETARIA	Dati catastali degli immobili interessati censiti nel N.C.T.									Zone da occupare Piano Particellare di esproprio aggiornato			INDENNITTA' TOTALE AGGIORNATA DI CUI AL PIANO PARTICELLARE D'ESPROPRIO					note
			Foglio	Mappae	Qualità	Superficie			Reddito			Coltura in atto	Superficie da asservire	Superficie da espropriare	Superficie da occupare temporaneamente	Valore venale €/mq	Indennità per terreni agricoli			
						Ha	a	ca	Domin.	Agrario							indennità per esproprio	Indennità per servitù	Inden. per occupaz. Temp.	
B		C	D	E	F	G			H	I	L	M	N	O	P	Q	R	S	T	
34		AZIENDA NAZIONALE AUTONOMA DELLE STRADE ANAS COMP REG VIAB c.f. 80208450587 - PROPRIETA' per 1000/1000	6	276	SEMINATIVO	00	10	00	2,84	2,58	SEMINATIVO	43	0	191	1,90	€ -	€ 40,85	€ 90,73	P1	
35		ANAS S.P.A. c.f. 80208450587 - PROPRIETA' per 1000/1000	6	595	SEMINATIVO	00	04	15	1,18	1,07	SEMINATIVO	19	0	88	1,90	€ -	€ 18,05	€ 41,80	P2	
			6	663	SEMINATIVO	00	00	72	0,20	0,19	SEMINATIVO	17	0	23	1,90	€ -	€ 16,15	€ 10,93	P2	
36		DE CICCO ANGELO n.a. FRAGNETO MONFORTE (BN) il 27/01/1962 c.f. DCCNGL62A27D756A - PROPRIETA' per 1/1	6	664	SEMINATIVO	04	40	43	125,10	113,73	SEMINATIVO	14	0	83	1,90	€ -	€ 13,30	€ 39,43	P1	
37		MANSUETO AURELIO n.a. FRAGNETO MONFORTE (BN) il 27/07/1953 c.f. MNSRLA53L27D756N - PROPRIETA' per 1000/1000	6	200	SEMINATIVO	01	00	70	52,01	33,80	SEMINATIVO	73	0	112	1,90	€ -	€ 69,35	€ 53,20	P2	
38		DE ANGELIS CARMINE n.a. FRAGNETO MONFORTE (BN) il 27/05/1954 c.f. DNGCMN54E27D756X - PROPRIETA' per 1/1	6	495	SEMINATIVO	02	45	00	126,53	82,25	SEMINATIVO	283	0	422	1,90	€ -	€ 268,85	€ 200,45	P1	
1042		CAPOBIANCO MAFALDA nata a FRAGNETO MONFORTE (BN) il 21/11/1934 cod. fisc. CPBMLD34S61D756E prop. 3/9 SALE ANTONIETTA nata a BENEVENTO (BN) il 18/09/1968 cod. fisc. SLANNT68P58A783C prop. 2/9 SALE FRANCESCO nato a BENEVENTO (BN) il 18/09/1968 cod. fisc. SLAFNC68P18A783Z prop. 2/9 SALE PASQUALE nato a CAMPOBASSO (CB) il 06/04/1963 cod. fisc. SLAPQL63D06B519C prop. 2/9	2	55	seminativo	00	15	00	4,26	3,87	seminativo	0	0	71	3,30				P1	



Regione Campania
Data: 30/01/2025 09:35:11, PG/2025/0047238



Regione Campania
UTILIZZO IDROPOTABILE DELLE ACQUE DELL'INVASO DI CAMPOLATTARO E POTENZIAMENTO DELL'ALIMENTAZIONE POTABILE PER L'AREA BENEVENTANA
- AGGIORNAMENTO -
LOTTO 2

COMUNE DI FRAGNETO MONFORTE (BN)

ELENCO DELLE PARTICELLE CON OCCUPAZIONI

</



Presidenza del Consiglio dei Ministri
Commissario straordinario del Governo per l'intervento
"Invaso di Campolattaro"

(DPCM 9 maggio 2022, ai sensi del decreto-legge n. 32/2019, art. 4, co. 1, convertito con modificazioni dalla legge n. 55/2019)

REGIONE CAMPANIA

UTILIZZO IDROPOTABILE DELLE ACQUE DELL'INVASO DI CAMPOLATTARO E POTENZIAMENTO DELL'ALIMENTAZIONE POTABILE PER L'AREA BENEVENTANA

LOTTO 2

Il Responsabile dei procedimenti espropriativi
Ing. Gianluca Basile

0	Dicembre 2024	AGGIORNAMENTO N° 1	---	---	---
Revisione	Data	Descrizione	Redatto	Controllato	Approvato
TITOLO : PIANO PARTICELLARE DESCRITTIVO COMUNE DI GUARDIA SANFRAMONDI			Visto si Approva Il Commissario Straordinario Prof. Attilio Toscano 		
Allegato AGGIORNAMENTO DOC.PP.10			Revisione: 0	Scala:	



Regione Campania
Data: 30/07/2025 09:35:11 „PG/2025/0047238

Regione Campania

UTILIZZO IDROPOTABILE DELLE ACQUE DELL’INVASO DI CAMPOLATTARO E POTENZIAMENTO DELL’ALIMENTAZIONE POTABILE PER L’AREA BENEVENTANA

- AGGIORNAMENTO -

LOTTO 2

COMUNE DI GUARDIA SANFRAMONDI (BN)

ELENCO DELLE PARTICELLE CON OCCUPAZIONI

Regione Campania
Data: 30/01/2025 09:35:11 „PG/2025/0047288“

N. D'ORDINE	N. PIANO	DITTA PROPRIETARIA	Dati catastali degli immobili interessati censiti nel N.C.T.								Zone da occupare Piano Particellare di esproprio aggiornato			INDENNITTA' TOTALE AGGIORNATA DI CUI AL PIANO PARTICELLARE D'ESPROPRIO					note
			Foglio	Mappale	Qualità	Superficie			Reddito		Coltura in atto	Superficie da asservire	Superficie da espropriare	Superficie da occupare temporaneamente	Valore venale €/mq	Indennità per terreni agricoli			
						Ha	a	ca	Domin.	Agrario						Indennità per esproprio	Indennità per servitù	Inden. per occupaz. Temp.	
	B	C	D	E	F	G			H	I	L	M	N	O	P	Q	R	S	T
1		FALATO GIUSEPPE n.a. GUARDIA SANFRAMONDI (BN) il 12/10/1949 c.f. FLTGPP49R12E249Y - PROPRIETA' per 1/1	19	388	VIGNETO	00	15	04	19,81	13,98	VIGNETO	244	0	883	5,60	€ -	€ 683,20	€ 1 236,20	P2
3		FALATO FINIZIA n.a. GUARDIA SANFRAMONDI (BN) il 31/10/1931 c.f. FLTFNZ31R71E249P - PROPRIETA' per 1/1	19	387	VIGNETO	00	23	90	31,48	22,22	VIGNETO	672	0	1 316	5,60	€ -	€ 1 881,60	€ 1 842,40	P2
4		FILIPPELLI GIOVANNI n.a. GUARDIA SANFRAMONDI (BN) il 19/11/1948 c.f. FLPGNN48S19E249V - PROPRIETA' per 1000/1000	19	228	VIGN ULIVET	00	17	60	26,81	15,45	VIGN ULIVET	268	0	693	2,26	€ -	€ 302,84	€ 391,55	P2
5		MORONE SIMONA n.a. BENEVENTO (BN) il 27/02/2011 c.f. MRNSMN11B67A783E - PROPRIETA' per 1/1	19	226	VIGN ULIVET	00	18	90	13,18	13,67	VIGN ULIVET	144	0	1 010	2,26	€ -	€ 162,72	€ 570,65	P2
			19	250	VIGN ULIVET	00	08	50	5,93	6,15	VIGN ULIVET	153	0	241	2,26	€ -	€ 172,89	€ 136,17	P2
6		CENICCOLA GIOVANNI n.a. BENEVENTO (BN) il 18/10/1973 c.f. CNCGNN73R18A783M - PROPRIETA' per 1000/1000	19	355	ULIVETO	00	09	83	0,00	1,15	VIGNETO	132	0	158	5,60	€ -	€ 369,60	€ 221,20	MODELLO 26 P2
8		FALATO PASQUALE n.a. GUARDIA SANFRAMONDI (BN) il 21/03/1922 c.f. FLTPQL22C21E249O - USUFRUTTO per 1000/1000 FALATO GIOVANNI - PROPRIETA' per 1000/1000	19	194	VIGNETO	00	43	80	57,68	40,72	VIGNETO	273	0	865	5,60	€ -	€ 764,40	€ 1 211,00	P2

LEGENDA	PARTICELLE GIA' PRESENTI NEL PFTE - P1 -	PARTICELLE GIA' PRESENTI NEL PFTE CON INTEGRAZIONI - P2 -	NUOVE PARTICELLE NON PRESENTI NEL PFTE - P3 -
---------	---	--	--

Regione Campania
Data: 30/01/2025 09:35:11_PG/2025/0047238



Regione Campania
UTILIZZO IDROPOTABILE DELLE ACQUE DELL'INVASO DI CAMPOLATTARO E POTENZIAMENTO DELL'ALIMENTAZIONE POTABILE PER L'AREA BENEVENTANA
- AGGIORNAMENTO -
LOTTO 2

COMUNE DI GUARDIA SANFRAMONDI (BN)

ELENCO DELLE PARTICELLE CON OCCUPAZIONI

LEGENDA	PARTICELLE GIA' PRESENTI NEL PFTE - P1 -	PARTICELLE GIA' PRESENTI NEL PFTE CON INTEGRAZIONI - P2 -	NUOVE PARTICELLE NON PRESENTI NEL PFTE - P3 -
---------	---	--	--



Regione Campania
Data: 30/01/2025 09:35:11, PG/2025/0047238

Regione Campania
UTILIZZO IDROPOTABILE DELLE ACQUE DELL'INVASO DI CAMPOLATTARO E POTENZIAMENTO DELL'ALIMENTAZIONE POTABILE PER L'AREA BENEVENTANA
- AGGIORNAMENTO -
LOTTO 2

COMUNE DI GUARDIA SANFRAMONDI (BN)

ELENCO DELLE PARTICELLE CON OCCUPAZIONI

</

LEGENDA	PARTICELLE GIA' PRESENTI NEL PFTE - P1 -	PARTICELLE GIA' PRESENTI NEL PFTE CON INTEGRAZIONI - P2 -	NUOVE PARTICELLE NON PRESENTI NEL PFTE - P3 -
---------	---	--	--



Regione Campania
Data: 30/01/2025 09:35:11, PG.2025/0047238

Regione Campania


UTILIZZO IDROPOTABILE DELLE ACQUE DELL'INVASO DI CAMPOLATTARO E POTENZIAMENTO DELL'ALIMENTAZIONE POTABILE PER L'AREA BENEVENTANA

- AGGIORNAMENTO -

LOTTO 2

COMUNE DI GUARDIA SANFRAMONDI (BN)

ELENCO DELLE PARTICELLE CON OCCUPAZIONI

N. D'ORDINE	N. PIANO	DITTA PROPRIETARIA	Dati catastali degli immobili interessati censiti nel N.C.T.								Zone da occupare Piano Particellare di esproprio aggiornato			INDENNITTA' TOTALE AGGIORNATA DI CUI AL PIANO PARTICELLARE D'ESPROPRIO					note
			Foglio	Mappale	Qualità	Superficie			Reddito		Coltura in atto	Superficie da asservire	Superficie da espropriare	Superficie da occupare temporaneamente	Valore venale €/mq	Indennità per terreni agricoli			
						Ha	a	ca	Domin.	Agrario						indennità per esproprio	Indennità per servitù	Inden. per occupaz. Temp.	
B	B	C	D	E	F	G			H	I	L	M	N	O	P	Q	R	S	T
Regione Campania Data: 30/01/2025 09:35:11, PG 2025/0047288	17	ASSINI ELENA - CONCEDEnte IN PARTE per 1000/1000 ASSINI ANTONIETTA - CONCEDEnte IN PARTE per 1000/1000 FALATO LEONILDA n.a. GUARDIA SANFRAMONDI (BN) il 25/03/1964 c.f. FLTLTD64C65E249D - ENFITEUSI per 50000/100000 GAMBUTI ALFREDO n.a. GUARDIA SANFRAMONDI (BN) il 08/03/1960 c.f. GMBLRD60C08E249S - ENFITEUSI per 500/1000	23	19	VIGNETO	00	58	50	99,70	57,40	VIGNETO	824	0	2 964	5,60	€ -	€ 2 307,20	€ 4 149,60	P2
	18	MANCINI MARIA n.a. GUARDIA SANFRAMONDI (BN) il 04/11/1954 c.f. MNCMRA54S44E249C - PROPRIETA' per 1000/1000	23	17	VIGN ULIVET	00	30	50	46,47	26,78	VIGN ULIVET	455	0	1 356	2,26	€ -	€ 514,15	€ 766,14	P2
	19	MANCINI ANGELO n.a. GUARDIA SANFRAMONDI (BN) il 11/03/1958 c.f. MNCNGL58C11E249G - PROPRIETA' per 1/2 MACINI ANTONELLA n.a. BENEVENTO (BN) il 09/03/1965 - PROPRIETA' per 1/2	23	258	VIGNETO	00	30	45	51,90	29,88	VIGNETO	411	0	1 099	5,60	€ -	€ 1 150,80	€ 1 538,60	P2
	20	ASSINI ELENA ; FU DOMENICO - CONCEDEnte IN PARTE per 1000/1000 CENICCOLA ALFREDO n.a. BENEVENTO (BN) il 17/12/1977 c.f. CNCLRD77T17A783D - LIVELLARIO PARZIALE PER per 1000/1000 ASSINI ANTONIETTA ; FU DOMRNICIO - CONCEDEnte IN PARTE per 1000/1000	23	16	VIGNETO	00	59	50	101,41	58,39	VIGNETO	690	0	2 234	5,60	€ -	€ 1 932,00	€ 3 127,60	P2
	21	SANZARI ABELE n.a. GUARDIA SANFRAMONDI (BN) il 09/04/1961 c.f. SNZBLA61D09E249B - PROPRIETA' per 1/1	23	167	VIGNETO	00	49	20	83,85	48,28	VIGNETO	342	0	1 178	5,60	€ -	€ 957,60	€ 1 649,20	P2
			23	168	VIGNETO	00	31	10	53,00	30,52	VIGNETO	96	0	326	5,60	€ -	€ 268,80	€ 456,40	P2
			23	234	VIGNETO	00	31	80	54,20	31,20	VIGNETO	177	0	621	5,60	€ -	€ 495,60	€ 869,40	P2
			23	235	VIGNETO	00	30	10	51,30	29,54	VIGNETO	178	0	606	5,60	€ -	€ 498,40	€ 848,40	P2



Regione Campania
Data: 30/01/2025 09:35:11 PG/2025/0047238

Regione Campania

UTILIZZO IDROPOTABILE DELLE ACQUE DELL'INVASO DI CAMPOLATTARO E POTENZIAMENTO DELL'ALIMENTAZIONE POTABILE PER L'AREA BENEVENTANA

- AGGIORNAMENTO -

LOTTO 2

COMUNE DI GUARDIA SANFRAMONDI (BN)

ELENCO DELLE PARTICELLE CON OCCUPAZIONI

N. D'ORDINE	N. PIANO	DITTA PROPRIETARIA	Dati catastali degli immobili interessati censiti nel N.C.T.								Zone da occupare Piano Particellare di esproprio aggiornato			INDENNITTA' TOTALE AGGIORNATA DI CUI AL PIANO PARTICELLARE D'ESPROPRIO				note	
			Foglio	Mappale	Qualità	Superficie			Reddito		Coltura in atto	Superficie da asservire	Superficie da espropriare	Superficie da occupare temporaneamente	Valore venale €/mq	Indennità per terreni agricoli			
						Ha	a	ca	Domin.	Agrario						indennità per esproprio	Indennità per servitù		Inden. per occupaz. Temp.
A	B	C	D	E	F	G			H	I	L	M	N	O	P	Q	R	S	T
22	22	BORRELLI SALVATORE n.a. GUARDIA SANFRAMONDI (BN) il 04/08/1953 c.f. BRRSVT53M04E249T - PROPRIETA' per 1000/1000	23	15	VIGNETO	00	21	10	35,96	20,70	VIGNETO	119	0	394	5,60	€ -	€ 333,20	€ 551,60	P2
23	23	FOSCHINI ADELINA n.a. GUARDIA SANFRAMONDI (BN) il 21/02/1963 c.f. FSCDLN63B61E249K - PROPRIETA' per 1/1	23	13	VIGNETO	00	52	40	89,31	51,42	VIGNETO	244	0	823	5,60	€ -	€ 683,20	€ 1 152,20	P2
24	24	PIGNA ANNA n.a. BENEVENTO (BN) il 23/12/1963 c.f. PGNNNA63T63A783J - PROPRIETA' per 1/1	20	43	VIGNETO	00	86	50	147,42	84,88	VIGNETO	480	0	1 633	5,60	€ -	€ 1 344,00	€ 2 286,20	P2
			22	59	VIGNETO	00	27	50	46,87	26,98	VIGNETO	125	0	422	5,60	€ -	€ 350,00	€ 590,80	P2
			22	442	VIGNETO	00	29	50	0,00	25,93	VIGNETO	133	0	443	5,60	€ -	€ 372,40	€ 620,20	P2
25	25	IULIANI IDA n.a. GUARDIA SANFRAMONDI (BN) il 04/05/1958 c.f. LNIDIA58E44E249F - PROPRIETA' per 1/1	22	58	VIGNETO	00	27	20	46,36	26,69	VIGNETO	118	0	400	5,60	€ -	€ 330,40	€ 560,00	P2
26	26	DI BLASIO GIUSEPPE n.a. BENEVENTO (BN) il 15/11/1975 c.f. DBLGPP75S15A783M - PROPRIETA' per 1/1	22	586	VIGNETO	00	31	50	53,69	30,91	VIGNETO	148	0	494	5,60	€ -	€ 414,40	€ 691,60	P2
27	27	MORONE VINCENZO n.a. GUARDIA SANFRAMONDI (BN) il 03/10/1967 c.f. MRNVCN67R03E249J - PROPRIETA' per 1/1	22	57	VIGNETO	00	30	70	52,32	30,12	VIGNETO	146	0	494	5,60	€ -	€ 408,80	€ 691,60	P2
28	28	DI COSMO ARMANDO n.a. BENEVENTO (BN) il 15/03/1956 c.f. DCSRND56C15A783B - NUDA PROPRIETA' per 1/1 DI STASO MARIA n.a. GUARDIA SANFRAMONDI (BN) il 20/05/1926 c.f. DSTMRA26E60E249Q - USUFRUTTO per 1/1	22	56	VIGNETO	00	16	20	27,61	15,90	VIGNETO	75	0	255	5,60	€ -	€ 210,00	€ 357,00	P2

LEGENDA	PARTICELLE GIA' PRESENTI NEL PFTE - P1 -	PARTICELLE GIA' PRESENTI NEL PFTE CON INTEGRAZIONI - P2 -	NUOVE PARTICELLE NON PRESENTI NEL PFTE - P3 -
---------	--	---	---



Regione Campania
Data: 30/01/2025 09:35:11

PG/2025/0047238
5
6
7

Regione Campania
UTILIZZO IDROPOTABILE DELLE ACQUE DELL'INVASO DI CAMPOLATTARO E POTENZIAMENTO DELL'ALIMENTAZIONE POTABILE PER L'AREA BENEVENTANA
- AGGIORNAMENTO -
LOTTO 2

COMUNE DI GUARDIA SANFRAMONDI (BN)

ELENCO DELLE PARTICELLE CON OCCUPAZIONI

N. D'ORDINE	N. PIANO	DITTA PROPRIETARIA	Dati catastali degli immobili interessati censiti nel N.C.T.								Zone da occupare Piano Particellare di esproprio aggiornato			INDENNITTA' TOTALE AGGIORNATA DI CUI AL PIANO PARTICELLARE D'ESPROPRIO				note	
			Foglio	Mappale	Qualità	Superficie			Reddito		Coltura in atto	Superficie da asservire	Superficie da espropriare	Superficie da occupare temporaneamente	Valore venale €/mq	Indennità per terreni agricoli			
						Ha	a	ca	Domin.	Agrario						Indennità per esproprio	Indennità per servitù		Inden. per occupaz. Temp.
A	B	C	D	E	F	G			H	I	L	M	N	O	P	Q	R	S	T
29		PENGUE RAFFAELLA n.a. BENEVENTO (BN) il 09/01/1967 c.f. PNGRFL67A49A783W - PROPRIETA' per 1000/1000	22	55	VIGNETO	00	51	50	87,77	50,54	VIGNETO	226	0	772	5,60	€ -	€ 632,80	€ 1 080,80	P2
30		FILIPPELLI LUIGI n.a. NAPOLI (NA) il 11/04/1962 c.f. FLPLGU62D11F839Q - PROPRIETA' per 1000/1000	22	54	VIGNETO	00	37	50	63,91	36,80	VIGNETO	170	0	593	5,60	€ -	€ 476,00	€ 830,20	P2
31		PENGUE RAFFAELLA n.a. BENEVENTO (BN) il 09/01/1967 c.f. PNGRFL67A49A783W - LIVELLARIO PARZIALE PER per 1000/1000 ENTE COMUNALE DI ASSISTENZA DI GUARDIA SANFRAMONDI - DIRITTO DEL CONCEDENTE per 1000/1000	22	707	VIGNETO	00	23	00	39,20	22,57	VIGNETO	94	0	333	5,60	€ -	€ 263,20	€ 466,20	P2
32		ROSSI PINA n.a. BENEVENTO (BN) il 26/01/1968 c.f. RSSPNI68A66A783C - ENFITEUSI per 2/3 NIFO SARRAPOCHIELLO LORENZO n.a. CASERTA (CE) il 26/03/1987 c.f. NFSLNZ87C26B963U - ENFITEUSI per 1/6 NIFO SARRAPOCHIELLO ALDO n.a. CASERTA (CE) il 09/11/1995 c.f. NFSLDA95S09B963T - ENFITEUSI per 1/6 COMUNE DI GUARDIA SANFRAMONDI c.f. 90000360629 - DIRITTO DEL CONCEDENTE per 1/1	22	52	FU D ACCERT	00	00	50	0,00	0,00	FU D ACCERT	21	0	29	7,10	€ -	€ 74,55	€ 51,48	P2
			22	53	VIGNETO	00	20	30	34,60	19,92	VIGNETO	98	0	393	5,60	€ -	€ 274,40	€ 550,20	P2
34		DEL VECCHIO LORENZO n.a. GUARDIA SANFRAMONDI (BN) il 27/01/1938 c.f. DLVLNZ38A27E249X - PROPRIETA' per 1000/1000	22	51	VIGNETO	00	49	90	85,04	48,97	VIGNETO	262	0	909	5,60	€ -	€ 733,60	€ 1 272,60	P2
35		FOSCHINI CLAUDIO n.a. CASERTA (CE) il 16/11/1987 c.f. FSCCLD87S16B963E - PROPRIETA' per 1/1	22	798	VIGNETO	00	25	70	43,80	25,22	VIGNETO	141	0	517	5,60	€ -	€ 394,80	€ 723,80	P2

LEGENDA	PARTICELLE GIA' PRESENTI NEL PFTE - P1 -	PARTICELLE GIA' PRESENTI NEL PFTE CON INTEGRAZIONI - P2 -	NUOVE PARTICELLE NON PRESENTI NEL PFTE - P3 -
---------	---	--	--



Regione Campania
Data: 30/01/2025 09:35:11 , PG/2025/0047238

Regione Campania

UTILIZZO IDROPOTABILE DELLE ACQUE DELL'INVASO DI CAMPOLATTARO E POTENZIAMENTO DELL'ALIMENTAZIONE POTABILE PER L'AREA BENEVENTANA

- AGGIORNAMENTO -

LOTTO 2

COMUNE DI GUARDIA SANFRAMONDI (BN)

ELENCO DELLE PARTICELLE CON OCCUPAZIONI

N. D'ORDINE	N. PIANO	DITTA PROPRIETARIA	Dati catastali degli immobili interessati censiti nel N.C.T.							Zone da occupare Piano Particellare di esproprio aggiornato	INDENNITTA' TOTALE AGGIORNATA DI CUI AL PIANO PARTICELLARE D'ESPROPRIO						note			
			Foglio	Mappale	Qualità	Superficie			Reddito		Coltura in atto	Superficie da asservire	Superficie da espropriare	Superficie da occupare temporaneamente	Valore venale €/mq	Indennità per terreni agricoli				
						Ha	a	ca	Domin.							Agrario		Indennità per esproprio	Indennità per servitù	Inden. per occupaz. Temp.
35	B	C	D	E	F	G			H	I	L	M	N	O	P	Q	R	S	T	
36		IULIANI PAOLA n.a. GUARDIA SANFRAMONDI (BN) il 27/11/1962 c.f. LNIPLA62S67E249L - PROPRIETA' per 1/1	22	797	VIGNETO	00	24	60	41,93	24,14	VIGNETO	125	0	472	5,60	€ -	€ 350,00	€ 660,80	P2	
37		DE BLASIO GIOVANNI n.a. GUARDIA SANFRAMONDI (BN) il 12/12/1959 c.f. DBLGNN59T12E249X - LIVELLARIO PARZIALE PER per 1000/1000 DE BLASIO CLAUDIO ; DI UBALDO MARIO - DIRITTO DEL CONCEDENTE per 1000/1000	22	49	VIGNETO	00	78	80	134,30	77,32	VIGNETO	407	0	1 668	5,60	€ -	€ 1 139,60	€ 2 335,20	P2	
38		FOSCHINI MARIA n.a. GUARDIA SANFRAMONDI (BN) il 13/10/1951 c.f. FSCMRA51R53E249U - PROPRIETA' per 1000/1000	20	196	VIGNETO	00	17	20	29,31	16,88	VIGNETO	0	0	423	5,60	€ -	€ -	€ 592,20	P2	
			22	42	SEMINATIVO	00	05	70	0,00	2,34	SEMINATIVO	27	0	234	1,90	€ -	€ 25,65	€ 111,15	P1	
39		GAROFANO DOMENICO n.a. GUARDIA SANFRAMONDI (BN) il 24/11/1955 c.f. GRFDNC55S24E249P - PROPRIETA' per 1000/1000	22	41	VIGNETO	00	10	00	17,04	9,81	VIGNETO	263	0	521	5,60	€ -	€ 736,40	€ 729,40	P1	
42		SEBASTIANELLI FRANCESCO n.a. GUARDIA SANFRAMONDI (BN) il 02/06/1941 c.f. SBSFNC41H02E249O - PROPRIETA' per 1/1	22	40	VIGNETO	00	41	20	70,22	40,43	VIGNETO	783	0	2 501	5,60	€ -	€ 2 192,40	€ 3 501,40	P2	
43		GAROFANO GIOCONDA n.a. BENEVENTO (BN) il 19/09/1978 c.f. GRFGND78P59A783E - PROPRIETA' per 1000/1000	22	742	VIGNETO	00	26	25	44,74	25,76	VIGNETO	443	0	1 043	5,60	€ -	€ 1 240,40	€ 1 460,20	P2	
44		CENICCOLA VALENTINO n.a. GUARDIA SANFRAMONDI (BN) il 21/10/1957 c.f. CNCVNT57R21E249R - PROPRIETA' per 1/1	22	38	VIGNETO	00	25	70	43,80	25,22	VIGNETO	187	0	770	5,60	€ -	€ 523,60	€ 1 078,00	P2	
			22	39	VIGNETO	00	10	90	18,58	10,70	VIGNETO	77	0	325	5,60	€ -	€ 215,60	€ 455,00	P2	
			22	743	VIGNETO	00	15	35	26,16	15,06	VIGNETO	146	0	592	5,60	€ -	€ 408,80	€ 828,80	P2	



Regione Campania
Data: 30/01/2025 09:35:11
PG/2025/0047238

Regione Campania

UTILIZZO IDROPOTABILE DELLE ACQUE DELL'INVASO DI CAMPOLATTARO E POTENZIAMENTO DELL'ALIMENTAZIONE POTABILE PER L'AREA BENEVENTANA

- AGGIORNAMENTO -

LOTTO 2

COMUNE DI GUARDIA SANFRAMONDI (BN)

ELENCO DELLE PARTICELLE CON OCCUPAZIONI

Regione Campania

Data: 30/01/2025 09:35:11

PG/2025/0047238

N. D'ORDINE	N. PIANO	DITTA PROPRIETARIA	Dati catastali degli immobili interessati censiti nel N.C.T.							Coltura in atto	Zone da occupare Piano Particellare di esproprio aggiornato			INDENNITTA' TOTALE AGGIORNATA DI CUI AL PIANO PARTICELLARE D'ESPROPRIO				note	
			Foglio	Mappale	Qualità	Superficie			Reddito		Superficie da asservire	Superficie da espropriare	Superficie da occupare temporaneamente	Valore venale €/mq	Indennità per terreni agricoli				
						Ha	a	ca	Domin.						Agrario	indennità per esproprio	Indennità per servitù		Inden. per occupaz. Temp.
B		C	D	E	F	G			H	I	L	M	N	O	P	Q	R	S	T
45		CENICCOLA VALENTINO n.a. GUARDIA SANFRAMONDI (BN) il 21/10/1957 c.f. CNCVNT57R21E249R - PROPRIETA' per 1000/1000	22	37	VIGNETO	00	44	90	59,13	41,74	VIGNETO	297	0	1 208	5,60	€ -	€ 831,60	€ 1 691,20	P2
46		TOMASELLI FILIPPO n.a. GUARDIA SANFRAMONDI (BN) il 26/04/1963 c.f. TMSFPP63D26E249H - PROPRIETA' per 1/1	22	21	VIGNETO	00	42	50	72,43	41,70	VIGNETO	295	166	1 913	5,60	€ 929,60	€ 826,00	€ 2 678,20	P2
			22	36	VIGNETO	00	45	50	77,55	44,65	VIGNETO	283	0	1 130	5,60	€ -	€ 792,40	€ 1 582,00	P2
47		COLETTA CLELIA n.a. PAUPISI (BN) il 26/04/1941 c.f. CLTCLL41D66G386R - PROPRIETA' per 1/1	22	20	VIGNETO	00	49	30	84,02	48,38	VIGNETO	1 385	18	2 280	5,60	€ 100,80	€ 3 878,00	€ 3 192,00	P1
			22	35	VIGNETO	00	33	40	56,92	32,77	VIGNETO	200	0	788	5,60	€ -	€ 560,00	€ 1 103,20	P2
48		ASSINI ELENA ; FU DOMENICO - CONCEDEnte IN PARTE per 1000/1000 ASSINI ANTONIETTA ; FU DOMENICO - CONCEDEnte IN PARTE per 1000/1000 DI STASO ALDO n.a. GUARDIA SANFRAMONDI (BN) il 05/03/1943 c.f. DSTLDA43C05E249R - LIVELLARIO PARZIALE PER per 1000/1000	22	34	VIGNETO	00	45	00	0,00	42,29	SEMINATIVO	657	1	2 263	1,90	€ 1,90	€ 624,15	€ 1 074,93	MODELLO 26 P2
49		COLANGELO ELENA n.a. GUARDIA SANFRAMONDI (BN) il 12/01/1952 c.f. CLNLNE52A52E249B - PROPRIETA' per 1000/1000	22	19	VIGNETO	00	13	20	8,52	9,54	VIGNETO	190	0	511	5,60	€ -	€ 532,00	€ 715,40	P2
			22	729	VIGNETO	00	36	40	23,50	26,32	VIGNETO	461	0	1 044	5,60	€ -	€ 1 290,80	€ 1 461,60	P2
50		FALATO CONCETTA n.a. GUARDIA SANFRAMONDI (BN) il 10/02/1923 c.f. FLTCTT23B50E249I - LIVELLARIO PARZIALE PER per 1000/1000 DEL VECCHIO IDA - DIRITTO DEL CONCEDEnte per 1000/1000	20	381	VIGNETO	00	00	27	0,46	0,26	VIGNETO	7	0	0	5,60	€ -	€ 19,60	€ -	P1

Regione Campania
Data: 30/01/2025 09:35:11, PG: 2025/0047238
7

Regione Campania
UTILIZZO IDROPOTABILE DELLE ACQUE DELL'INVASO DI CAMPOLATTARO E POTENZIAMENTO DELL'ALIMENTAZIONE POTABILE PER L'AREA BENEVENTANA
- AGGIORNAMENTO -
LOTTO 2

COMUNE DI GUARDIA SANFRAMONDI (BN)

ELENCO DELLE PARTICELLE CON OCCUPAZIONI

N. D'ORDINE	N. PIANO	DITTA PROPRIETARIA	Dati catastali degli immobili interessati censiti nel N.C.T.								Zone da occupare Piano Particellare di esproprio aggiornato			INDENNITTA' TOTALE AGGIORNATA DI CUI AL PIANO PARTICELLARE D'ESPROPRIO				note	
			Foglio	Mappale	Qualità	Superficie			Reddito		Coltura in atto	Superficie da asservire	Superficie da espropriare	Superficie da occupare temporaneamente	Valore venale €/mq	Indennità per terreni agricoli			
						Ha	a	ca	Domin.	Agrario						indennità per esproprio	Indennità per servitù		Inden. per occupaz. Temp.
B	C	D	E	F	G			H	I	L	M	N	O	P	Q	R	S	T	
51	DI GUGLIELMO GIOVANNI n.a. GUARDIA SANFRAMONDI (BN) il 01/02/1967 c.f. DGGGNN67B01E249T - PROPRIETA' per 1000/1000	20	239	VIGNETO	00	31	35	20,24	22,67	VIGNETO	0	329	785	5,60	€ 1 842,40	€ -	€ 1 099,00	P2	
52	ENTE FERROVIE DELLO STATO c.f. 01585570581 - PROPRIETA' per 1000/1000	20	160	FERROVIA SP	00	20	30	0,00	0,00	FERROVIA SP	0	125	131	0,00	€ -	€ -	€ -	P2	
54	FALATO CONCETTA n.a. GUARDIA SANFRAMONDI (BN) il 10/02/1923 c.f. FLTCCT23B50E249I - PROPRIETA' per 1/1	20	380	VIGNETO	00	36	33	61,92	35,65	VIGNETO	230	0	0	5,60	€ -	€ 644,00	€ -	P2	
55	SEBASTIANELLI VITTORIA n.a. GUARDIA SANFRAMONDI (BN) il 19/02/1916 c.f. SBSVTR16B59E249N - USUFRUTTO per 1/2 FORMATO VINCENZO n.a. SAN LORENZO MAGGIORE (BN) il 07/12/1912 c.f. FRMVCN12T07H967P - USUFRUTTO per 1/2	20	158	VIGNETO	00	21	40	28,18	19,89	VIGNETO	445	131	1564	5,60	€ 733,60	€ 1 246,00	€ 2 189,60	P2	
	FORMATO PIETRO n.a. GUARDIA SANFRAMONDI (BN) il 13/12/1944 - PROPRIETA' per 1000/1000	20	159	VIGNETO	00	00	32	0,42	0,30	VIGNETO	0	0	32	5,60	€ -	€ -	€ 44,80	P1	
56	FORMATO PIETRO n.a. GUARDIA SANFRAMONDI (BN) il 13/02/1944 c.f. FRMPTR44B13E249T - LIVELLARIO PER per 1/2 DEL VECCHIO BICE - DIRITTO DEL CONCEDENTE per 1000/1000 DE CICC0 MARGHERITA n.a. VITULANO (BN) il 29/04/1948 c.f. DCCMGH48D69M093Y - LIVELLARIO PER per 1/2	20	413	VIGNETO	00	17	24	29,38	16,92	VIGNETO	73	0	1 401	5,60	€ -	€ 204,40	€ 1 961,40	P1	

LEGENDA	PARTICELLE GIA' PRESENTI NEL PFTE	PARTICELLE GIA' PRESENTI NEL PFTE CON INTEGRAZIONI	NUOVE PARTICELLE NON PRESENTI NEL PFTE
	- P1 -	- P2 -	- P3 -



Regione Campania
Data: 30/01/2025 09:35:11, PG/2025/0047238

Regione Campania
Data: 30/01/2025 09:35:11, PG 9/2025/0047289

UTILIZZO IDROPOTABILE DELLE ACQUE DELL'INVASO DI CAMPOLATTARO E POTENZIAMENTO DELL'ALIMENTAZIONE POTABILE PER L'AREA BENEVENTANA
- AGGIORNAMENTO -
LOTTO 2

COMUNE DI GUARDIA SANFRAMONDI (BN)

ELENCO DELLE PARTICELLE CON OCCUPAZIONI

N. D'ORDINE	N. PIANO	DITTA PROPRIETARIA	Dati catastali degli immobili interessati censiti nel N.C.T.						Coltura in atto	Zone da occupare Piano Particellare di esproprio aggiornato			INDENNITTA' TOTALE AGGIORNATA DI CUI AL PIANO PARTICELLARE D'ESPROPRIO				note		
			Foglio	Mappale	Qualità	Superficie				Reddito		Superficie da asservire	Superficie da espropriare	Superficie da occupare temporaneamente	Valore venale €/mq	Indennità per terreni agricoli			
						Ha	a	ca		Domin.	Agrario					indennità per esproprio		Indennità per servitù	Inden. per occupaz. Temp.
B		C	D	E	F	G			H	I	L	M	N	O	P	Q	R	S	T
57		PIGNA MARIA CATERINA n.a. SAN DONATO MILANESE (MI) il 04/05/1973 c.f. PGNMCT73E44H827W - PROPRIETA' per 1/9 PIGNA GIOACCHINO n.a. MILANO (MI) il 23/02/1970 c.f. PGNGCH70B23F205S - PROPRIETA' per 1/9 FERRARA ROSINA n.a. SAN LORENZO MAGGIORE (BN) il 11/02/1946 c.f. FRRRSN46B51H967V - PROPRIETA' per 1/9 PIGNA ANTONETTA n.a. GUARDIA SANFRAMONDI (BN) il 20/05/1955 c.f. PGNNNT55E60E249T - PROPRIETA' per 1/3 PIGNA ANGIOLINA n.a. GUARDIA SANFRAMONDI (BN) il 16/07/1949 c.f. PGNNLN49L56E249F - PROPRIETA' per 1/3	20	90	FABB DIRUTO	00	00	42	0,00	0,00	FABB DIRUTO	0	11	28	120,00	€ 1 320,00	€ -	€ 840,00	P2
		20	362	VIGN ULIVET	00	39	80	60,64	34,94	VIGN ULIVET	98	664	3 020	2,26	€ 1 500,64	€ 110,74	€ 1 706,30	P2	
58		DE CICCO MARGHERITA n.a. VITULANO (BN) il 29/04/1948 c.f. DCCMGH48D69M093Y - PROPRIETA' per 1/1	20	382	VIGNETO	00	33	65	57,35	33,02	VIGNETO	454	87	1 211	5,60	€ 487,20	€ 1 271,20	€ 1 695,40	P2
60		COLANGELO MARIA n.a. GUARDIA SANFRAMONDI (BN) il 21/05/1956 c.f. CLNMRA56E61E249U - PROPRIETA' per 1/1	20	86	VIGNETO	00	37	50	63,91	36,80	VIGNETO	229	0	755	5,60	€ -	€ 641,20	€ 1 057,00	P2
61		FILIPPELLI SELENE n.a. PIEDIMONTE MATESE (CE) il 03/05/1996 c.f. FLPSLN96E43G596W - PROPRIETA' per 1/1	20	264	VIGNETO	00	17	60	30,00	17,27	VIGNETO	93	0	281	5,60	€ -	€ 260,40	€ 393,40	P2
62		COLANGELO MARIA n.a. GUARDIA SANFRAMONDI (BN) il 21/05/1956 c.f. CLNMRA56E61E249U - PROPRIETA' per 1000/1000	20	263	VIGNETO	00	17	00	28,97	16,68	VIGNETO	43	0	245	5,60	€ -	€ 120,40	€ 343,00	P2
63		MANCINELLI GENNY n.a. BENEVENTO (BN) il 12/04/1987 c.f. MNCGNY87D52A783F - PROPRIETA' per 1/4 MANCINELLI FRANCESCO n.a. BENEVENTO (BN) il 01/07/1983 c.f. MNCFNC83L01A783R - PROPRIETA' per 1/4 MANCINELLI ANNIBALE n.a. GUARDIA SANFRAMONDI (BN) il 23/10/1960 c.f. MNCNBL60R23E249W - PROPRIETA' per 2/4	20	84	VIGNETO	00	17	60	30,00	17,27	VIGNETO	0	0	201	5,60	€ -	€ -	€ 281,40	P2

LEGENDA	PARTICELLE GIA' PRESENTI NEL PFTE - P1 -	PARTICELLE GIA' PRESENTI NEL PFTE CON INTEGRAZIONI - P2 -	NUOVE PARTICELLE NON PRESENTI NEL PFTE - P3 -
---------	---	--	--


Regione Campania
Data: 30/03/2025 09:35:11, PG:2025/0047238



Regione Campania
UTILIZZO IDROPOTABILE DELLE ACQUE DELL'INVASO DI CAMPOLATTARO E POTENZIAMENTO DELL'ALIMENTAZIONE POTABILE PER L'AREA BENEVENTANA
- AGGIORNAMENTO -
LOTTO 2

COMUNE DI GUARDIA SANFRAMONDI (BN)

ELENCO DELLE PARTICELLE CON OCCUPAZIONI

N. D'ORDINE	N. PIANO	DITTA PROPRIETARIA	Dati catastali degli immobili interessati censiti nel N.C.T.								Zone da occupare Piano Particellare di esproprio aggiornato			INDENNITTA' TOTALE AGGIORNATA DI CUI AL PIANO PARTICELLARE D'ESPROPRIO				note	
			Foglio	Mappale	Qualità	Superficie			Reddito		Coltura in atto	Superficie da asservire	Superficie da espropriare	Superficie da occupare temporaneamente	Valore venale €/mq	Indennità per terreni agricoli			
						Ha	a	ca	Domin.	Agrario						indennità per esproprio	Indennità per servitù		Inden. per occupaz. Temp.
A	B	C	D	E	F	G			H	I	L	M	N	O	P	Q	R	S	T
5	64	MANCINELLI GENNY n.a. BENEVENTO (BN) il 12/04/1987 c.f. MNCGNY87D52A783F - PROPRIETA' per 50/200 MANCINELLI FRANCESCO n.a. BENEVENTO (BN) il 01/07/1983 c.f. MNCFNC83L01A783R - PROPRIETA' per 50/200 MANCINELLI ANNIBALE n.a. GUARDIA SANFRAMONDI (BN) il 23/10/1960 c.f. MNCNBL60R23E249W - PROPRIETA' per 1/2	20	332	VIGNETO	00	35	00	59,65	34,34	VIGNETO	0	0	110	5,60	€ -	€ -	€ 154,00	P2
6	65	PENGUE MICHELA n.a. CERRETO SANNITA (BN) il 04/10/1991 c.f. PNGMHL91R44C525O - PROPRIETA' per 1/1	20	407	VIGNETO	00	66	53	113,39	65,28	VIGNETO	735	0	2 020	5,60	€ -	€ 2 058,00	€ 2 828,00	P2
7	66	FOSCHINI MARIA n.a. GUARDIA SANFRAMONDI (BN) il 13/10/1951 c.f. FSCMRA51R53E249U - ENFITEUSI per 1/1 DEL VECCHIO BICE - DIRITTO DEL CONCEDENTE per 1000/1000	20	44	VIGNETO	00	17	10	29,14	16,78	VIGNETO	215	0	593	5,60	€ -	€ 602,00	€ 830,20	P2
			20	194	VIGNETO	00	17	40	29,65	17,07	VIGNETO	222	0	311	5,60	€ -	€ 621,60	€ 435,40	P2
<div>Regione Campania</div> <div>Data: 30/04/2025 09:35:11, PG/2025/0047288</div> <div></div>	67	FOSCHINI UMBERTO n.a. GUARDIA SANFRAMONDI (BN) il 07/03/1971 c.f. FSCMRT71C07E249T - NUDA PROPRIETA' per 3/18 FOSCHINI UMBERTO n.a. GUARDIA SANFRAMONDI (BN) il 07/03/1971 c.f. FSCMRT71C07E249T - ENFITEUSI per 2/9 FOSCHINI MICHELE n.a. GUARDIA SANFRAMONDI (BN) il 23/11/1961 c.f. FSCMHL61S23E249R - NUDA PROPRIETA' per 3/18 FOSCHINI MICHELE n.a. GUARDIA SANFRAMONDI (BN) il 23/11/1961 c.f. FSCMHL61S23E249R - ENFITEUSI per 2/9 FOSCHINI ERMINIA n.a. GUARDIA SANFRAMONDI (BN) il 18/11/1967 c.f. FSCRMN67S58E249U - ENFITEUSI per 2/9 FALATO ROSINA n.a. GUARDIA SANFRAMONDI (BN) il 18/10/1937 c.f. FLTRSN37R58E249E - USUFRUTTO SU ENFITEUSI per 3/9 DEL VECCHIO IDA FU GIOVANNI c.f. 00000000018 - DIRITTO DEL CONCEDENTE per 1/1	20	386	VIGNETO	00	29	60	50,45	29,05	VIGNETO	332	0	1 598	5,60	€ -	€ 929,60	€ 2 237,20	P2

LEGENDA	PARTICELLE GIA' PRESENTI NEL PFTE - P1 -	PARTICELLE GIA' PRESENTI NEL PFTE CON INTEGRAZIONI - P2 -	NUOVE PARTICELLE NON PRESENTI NEL PFTE - P3 -
---------	---	--	--



Regione Campania

UTILIZZO IDROPOTABILE DELLE ACQUE DELL'INVASO DI CAMPOLATTARO E POTENZIAMENTO DELL'ALIMENTAZIONE POTABILE PER L'AREA BENEVENTANA

- AGGIORNAMENTO -

LOTTO 2

COMUNE DI GUARDIA SANFRAMONDI (BN)

ELENCO DELLE PARTICELLE CON OCCUPAZIONI

N. D'ORDINE	N. PIANO	DITTA PROPRIETARIA	Dati catastali degli immobili interessati censiti nel N.C.T.							Coltura in atto	Zone da occupare Piano Particellare di esproprio aggiornato			INDENNITTA' TOTALE AGGIORNATA DI CUI AL PIANO PARTICELLARE D'ESPROPRIO				note	
			Foglio	Mappale	Qualità	Superficie			Reddito		Superficie da asservire	Superficie da espropriare	Superficie da occupare temporaneamente	Valore venale €/mq	Indennità per terreni agricoli				
						Ha	a	ca							Domin.	Agrario	indennità per esproprio		Indennità per servitù
98	B	C	D	E	F	G			H	I	L	M	N	O	P	Q	R	S	T
68		FALATO MARIA n.a. SAN LORENZO MAGGIORE (BN) il 18/06/1962 c.f. FLTMR62H58H967L - PROPRIETA' per 1000/1000	20	36	VIGNETO	00	35	50	60,50	34,84	VIGNETO	293	0	532	5,60	€ -	€ 820,40	€ 744,80	P1
69		FUSCO RAFFAELE n.a. GUARDIA SANFRAMONDI (BN) il 06/04/1971 c.f. FSCRFL71D06E249V - PROPRIETA' per 1/1	7	597	ULIVETO	00	09	30	1,44	1,44	ULIVETO	33	0	259	4,50	€ -	€ 74,25	€ 291,38	P2
70		SEBASTIANELLI ERMINIA n.a. GUARDIA SANFRAMONDI (BN) il 11/09/1963 c.f. SBSRMN63P51E249D - PROPRIETA' per 1/2 SANZARI NINO n.a. GUARDIA SANFRAMONDI (BN) il 20/04/1959 c.f. SNZNNI59D20E249Z - PROPRIETA' per 1/2	7	596	ULIVETO	00	07	92	1,23	1,23	ULIVETO	73	0	276	4,50	€ -	€ 164,25	€ 310,50	P2
			7	599	SEMIN ARBOR	00	12	84	3,32	4,97	SEMIN ARBOR	0	0	17	3,30	€ -	€ -	€ 14,03	P2
71		DI BLASIO MARIA TERESA n.a. GUARDIA SANFRAMONDI (BN) il 06/01/1946 c.f. DBLMTR46A46E249U - PROPRIETA' per 1000/1000	7	913	ULIVETO	00	13	18	2,04	2,04	ULIVETO	34	0	81	4,50	€ -	€ 76,50	€ 91,13	P1
72		DI BLASIO MARIA TERESA n.a. GUARDIA SANFRAMONDI (BN) il 06/01/1946 c.f. DBLMTR46A46E249U - PROPRIETA' per 1000/1000 Sub. 1, 2	7	1701	ENTE URBANO	00	13	41	0,00	0,00	ENTE URBANO	52	0	253	7,10	€ -	€ 184,60	€ 449,08	P2
73		MEOLI CLAUDIO n.a. SANTA FIORA (GR) il 18/04/1963 c.f. MLECLD63D18I187V - PROPRIETA' per 1/1	7	672	SEMIN ARBOR	00	05	40	1,39	2,09	SEMIN ARBOR	21	0	87	3,30	€ -	€ 34,65	€ 71,78	P2
74		FOSCHINI FABIOLA n.a. BENEVENTO (BN) il 10/01/1984 c.f. FSCFBL84A50A783K - PROPRIETA' per 1/3 FOSCHINI CATIA n.a. BENEVENTO (BN) il 08/09/1982 c.f. FSCCTA82P48A783B - PROPRIETA' per 1/3 FOSCHINI ALESSIA n.a. CERRETO SANNITA (BN) il 05/12/1991 c.f. FSCLSS91T45C525E - PROPRIETA' per 1/3	7	277	ULIVETO	00	03	80	0,00	0,54	SEMINATIVO ARB	32	0	127	3,30	€ -	€ 52,80	€ 104,78	MODELLO 26 P1
			7	671	ULIVETO	00	05	30	0,00	0,90	SEMINATIVO ARB	29	0	119	3,30	€ -	€ 47,85	€ 98,18	MODELLO 26 P1

LEGENDA	PARTICELLE GIA' PRESENTI NEL PFTE - P1 -	PARTICELLE GIA' PRESENTI NEL PFTE CON INTEGRAZIONI - P2 -	NUOVE PARTICELLE NON PRESENTI NEL PFTE - P3 -
---------	--	---	---



Regione Campania
Data: 30/01/2025 09:35:11, PG/2025/0047238

</

LEGENDA	PARTICELLE GIA' PRESENTI NEL PFTE - P1 -	PARTICELLE GIA' PRESENTI NEL PFTE CON INTEGRAZIONI - P2 -	NUOVE PARTICELLE NON PRESENTI NEL PFTE - P3 -
---------	---	--	--

Regione Campania
Data: 30/01/2025 09:35:11, PG.2025/0047238
2
3
4
5
6
7
8
9
10
11
12
13
14
15
16
17
18
19
20
21
22
23
24
25
26
27
28
29
30
31
32
33
34
35
36
37
38
39
40
41
42
43
44
45
46
47
48
49
50
51
52
53
54
55
56
57
58
59
60
61
62
63
64
65
66
67
68
69
70
71
72
73
74
75
76
77
78
79
80
81
82
83
84
85
86
87
88
89
90
91
92
93
94
95
96
97
98
99
100

Regione Campania

UTILIZZO IDROPOTABILE DELLE ACQUE DELL'INVASO DI CAMPOLATTARO E POTENZIAMENTO DELL'ALIMENTAZIONE POTABILE PER L'AREA BENEVENTANA

- AGGIORNAMENTO -

LOTTO 2

COMUNE DI GUARDIA SANFRAMONDI (BN)

ELENCO DELLE PARTICELLE CON OCCUPAZIONI

Regione Campania
Data: 30/01/2025 09:35:11, PG/2025/0047238

Regione Campania

UTILIZZO IDROPOTABILE DELLE ACQUE DELL'INVASO DI CAMPOLATTARO E POTENZIAMENTO DELL'ALIMENTAZIONE POTABILE PER L'AREA BENEVENTANA


- AGGIORNAMENTO -

LOTTO 2

COMUNE DI GUARDIA SANFRAMONDI (BN)

ELENCO DELLE PARTICELLE CON OCCUPAZIONI

Regione Campania
Data: 30/01/2025 09:35:11, PG/2025/0047288



N. D'ORDINE	N. PIANO	DITTA PROPRIETARIA	Dati catastali degli immobili interessati censiti nel N.C.T.								Zone da occupare Piano Particellare di esproprio aggiornato			INDENNITTA' TOTALE AGGIORNATA DI CUI AL PIANO PARTICELLARE D'ESPROPRIO				note	
			Foglio	Mappale	Qualità	Superficie			Reddito		Coltura in atto	Superficie da asservire	Superficie da espropriare	Superficie da occupare temporaneamente	Valore venale €/mq	Indennità per terreni agricoli			
						Ha	a	ca	Domin.	Agrario						indennità per esproprio	Indennità per servitù		Inden. per occupaz. Temp.
B		C	D	E	F	G			H	I	L	M	N	O	P	Q	R	S	T
59		PARTICELLA CON PARTITA SPECIALE - PROPRIETA' per 1/1	20	255	CORTE	00	00	38	0,00	0,00	CORTE	0	0	2	7,10	€ -	€ -	€ 3,55	P3
67		FOSCHINI UMBERTO n.a. GUARDIA SANFRAMONDI (BN) il 07/03/1971 c.f. FSCMRT71C07E249T - NUDA PROPRIETA' per 3/18 FOSCHINI UMBERTO n.a. GUARDIA SANFRAMONDI (BN) il 07/03/1971 c.f. FSCMRT71C07E249T - ENFITEUSI per 2/9 FOSCHINI MICHELE n.a. GUARDIA SANFRAMONDI (BN) il 23/11/1961 c.f. FSCMHL61S23E249R - NUDA PROPRIETA' per 3/18 FOSCHINI MICHELE n.a. GUARDIA SANFRAMONDI (BN) il 23/11/1961 c.f. FSCMHL61S23E249R - ENFITEUSI per 2/9 FOSCHINI ERMINIA n.a. GUARDIA SANFRAMONDI (BN) il 18/11/1967 c.f. FSCRMN67S58E249U - ENFITEUSI per 2/9 FALATO ROSINA n.a. GUARDIA SANFRAMONDI (BN) il 18/10/1937 c.f. FLTRSN37R58E249E - USUFRUTTO SU ENFITEUSI per 3/9 DEL VECCHIO IDA FU GIOVANNI c.f. 00000000018 - DIRITTO DEL CONCEDENTE per 1/1	20	385	VIGNETO	00	33	00	56,24	32,38	VIGNETO	0	0	76	5,60	€ -	€ -	€ 106,40	P3
76		GAROFANO TERESA ; FU DOMIZIO - PROPRIETA' per 1000/1000	7	630	ULIVETO	00	01	00	0,15	0,15	ULIVETO	0	0	2	4,50	€ -	€ -	€ 2,25	P3
												20507	1539	71936		€ 6 955,34	€ 53 179,74	€ 90 832,39	



Presidenza del Consiglio dei Ministri
Commissario straordinario del Governo per l'intervento
"Invaso di Campolattaro"

(DPCM 9 maggio 2022, ai sensi del decreto-legge n. 32/2019, art. 4, co. 1, convertito con modificazioni dalla legge n. 55/2019)

REGIONE CAMPANIA

UTILIZZO IDROPOTABILE DELLE ACQUE DELL'INVASO DI CAMPOLATTARO E POTENZIAMENTO DELL'ALIMENTAZIONE POTABILE PER L'AREA BENEVENTANA

LOTTO 2

Il Responsabile dei procedimenti espropriativi
Ing. Gianluca Basile

0	Dicembre 2024	AGGIORNAMENTO N° 1	---	---	---
Revisione	Data	Descrizione	Redatto	Controllato	Approvato
TITOLO : PIANO PARTICELLARE DESCRITTIVO COMUNE DI REINO			Visto si Approva Il Commissario Straordinario Prof. Attilio Toscano 		
Allegato AGGIORNAMENTO DOC.PP.11			Revisione: 0		Scala:



Regione Campania
Data: 30/01/2025,09:35:11, PG/2025/0047288

Regione Campania

UTILIZZO IDROPOTABILE DELLE ACQUE DELL'INVASO DI CAMPOLATTARO E POTENZIAMENTO DELL'ALIMENTAZIONE POTABILE PER L'AREA BENEVENTANA

- AGGIORNAMENTO -

LOTTO 2

COMUNE DI REINO (BN)

ELENCO DELLE PARTICELLE CON OCCUPAZIONI

N. D'ORDINE	N. PIANO	DITTA PROPRIETARIA	Dati catastali degli immobili interessati censiti nel N.C.T.							Zone da occupare Piano Particellare di esproprio aggiornato			INDENNITTA' TOTALE AGGIORNATA DI CUI AL PIANO PARTICELLARE D'ESPROPRIO				note					
			Foglio	Mappale	Qualità	Superficie			Reddito		Coltura in atto	Superficie da asservire	Superficie da espropriare	Superficie da occupare temporaneamente	Valore venale €/mq	Indennità per terreni agricoli						
						Ha	a	ca	Domin.	Agrario						indennità per esproprio		Indennità per servitù	Inden. per occupaz. Temp.			
B	C	D	E	F	G			H	I	L	M	N	O	P	Q	R	S	T				
1		SCROCCA MARIA LIBERA n.a. COLLE SANNITA (BN) il 27/02/1958 c.f. SCRMLB58B67C846T - PROPRIETA' per 33/756 MACCHIAROLO MARA n.a. BENEVENTO (BN) il 27/05/1981 c.f. MCCMRA81E67A783Z - PROPRIETA' per 22/756 MACCHIAROLO GIOVANNA n.a. BENEVENTO (BN) il 27/05/1981 c.f. MCCGNN81E67A783S - PROPRIETA' per 22/756 MACCHIAROLO CONCETTA n.a. BENEVENTO (BN) il 29/03/1980 c.f. MCCCT80C69A783E - PROPRIETA' per 22/756 MACCHIAROLO SAVERIO n.a. COLLE SANNITA (BN) il 28/02/1942 c.f. MCCSVR42B28C846M - PROPRIETA' per 14/168 MACCHIAROLO MARIA LIBERA n.a. COLLE SANNITA (BN) il 24/01/1944 c.f. MCCMLB44A64C846H - PROPRIETA' per 22/168 MACCHIAROLO LUDOVICA n.a. BENEVENTO (BN) il 06/06/2007 c.f. MCCLVC07H46A783U - PROPRIETA' per 11/168 MACCHIAROLO INNOCENZO n.a. COLLE SANNITA (BN) il 03/09/1972 c.f. MCCNCN72P03C846V - PROPRIETA' per 11/168 MACCHIAROLO GIUSEPPE ANTONIO n.a. COLLE SANNITA (BN) il 09/02/1946 c.f. MCCGPP46B09C846V - PROPRIETA' per 22/168 MACCHIAROLO GIOVANNI n.a. COLLE SANNITA (BN) il 13/12/1948 c.f. MCCGNN48T13C846N - PROPRIETA' per 22/168 MACCHIAROLO FRANCO n.a. COLLE SANNITA (BN) il 22/01/1951 c.f. MCCFNC51A22C846K - PROPRIETA' per 22/168 MACCHIAROLO ANGELO n.a. COLLE SANNITA (BN) il 11/03/1960 c.f. MCCNGL60C11C846V - PROPRIETA' per 22/168	2	1	BOSCO ALTO	02	25	40	13,97	5,82	BOSCO ALTO	112	54	1 306	0,82	€	44,28	€	45,92	€	267,73	P2
			2	2	SEMINATIVO	01	63	40	25,32	50,63	SEMINATIVO	0	0	887	1,90	€	-	€	-	€	421,33	P2
2		GABELLONE TERESA n.a. ALEZIO (LE) il 06/11/1956 c.f. GBLTRS56S46A185G - PROPRIETA' per 1/2 GABELLONE MARIA ROSARIA n.a. GALLIPOLI (LE) il 16/11/1965 c.f. GBLMRS65S56D883R - PROPRIETA' per 1/2	2	34	BOSCO ALTO	01	17	80	7,30	3,04	BOSCO ALTO	0	0	253	0,82	€	-	€	-	€	51,87	P2
			2	36	PASCOLO	00	19	80	1,64	0,92	PASCOLO	0	0	53	1,50	€	-	€	-	€	19,88	P2
			2	6	bosco alto	00	68	80	4,26	1,78	bosco alto fusto	0	0	873	0,82	€	-	€	-	€	178,97	P2
3		RUCCIA MARIA NATALINA n.a. COLLE SANNITA (BN) il 24/12/1944 c.f. RCCMNT44T64C846S - PROPRIETA' per 1/1	2	3	SEMINATIVO	01	92	60	29,84	59,68	SEMINATIVO	0	0	701	1,90	€	-	€	-	€	332,98	P2
4		ZEOLLA SAVERIO n.a. COLLE SANNITA (BN) il 05/12/1958 c.f. ZLLSVR58T05C846P - PROPRIETA' per 1/2 SCROCCA LIBERA n.a. COLLE SANNITA (BN) il 20/01/1935 c.f. SCRLBR35A60C846G - PROPRIETA' per 1/2	2	55	SEMINATIVO	01	22	70	28,52	41,19	SEMINATIVO	0	0	1 695	1,90	€	-	€	-	€	805,13	P2



Regione Campania
Data: 30/01/2025 09:35:11, PG.2025/0047288

Regione Campania

UTILIZZO IDROPOTABILE DELLE ACQUE DELL'INVASO DI CAMPOLATTARO E POTENZIAMENTO DELL'ALIMENTAZIONE POTABILE PER L'AREA BENEVENTANA

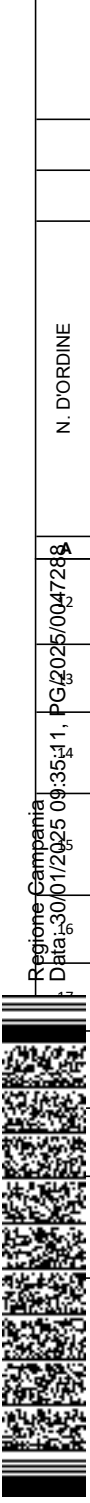
- AGGIORNAMENTO -

LOTTO 2

COMUNE DI REINO (BN)

ELENCO DELLE PARTICELLE CON OCCUPAZIONI

<



Regione Campania
Data: 30/01/2025 09:35:41, PG: 2025/0047288

Regione Campania

UTILIZZO IDROPOTABILE DELLE ACQUE DELL'INVASO DI CAMPOLATTARO E POTENZIAMENTO DELL'ALIMENTAZIONE POTABILE PER L'AREA BENEVENTANA

- AGGIORNAMENTO -

LOTTO 2

COMUNE DI REINO (BN)

ELENCO DELLE PARTICELLE CON OCCUPAZIONI

N. D'ORDINE	N. PIANO	DITTA PROPRIETARIA	Dati catastali degli immobili interessati censiti nel N.C.T.								Zone da occupare Piano Particellare di esproprio aggiornato			INDENNITTA' TOTALE AGGIORNATA DI CUI AL PIANO PARTICELLARE D'ESPROPRIO				note	
			Foglio	Mappale	Qualità	Superficie			Reddito		Cultura in atto	Superficie da asservire	Superficie da espropriare	Superficie da occupare temporaneamente	Valore venale €/mq	Indennità per terreni agricoli			
						Ha	a	ca	Domin.	Agrario						Indennità per esproprio	Indennità per servitù		Inden. per occupaz. Temp.
A	B	C	D	E	F	G			H	I	L	M	N	O	P	Q	R	S	T
12		GAGLIARDE MARIA n.a. SAN MARCO DEI CAVOTI (BN) il 18/12/1958 c.f. GGLMRA58T58H984T - PROPRIETA' per 1000/1000	9	63	SEMINATIVO	01	01	34	23,55	34,02	SEMINATIVO	0	0	422	1,90	€ -	€ -	€ 200,45	P2
13		DE CORSO GIUSEPPE n.a. SAN MARCO DEI CAVOTI (BN) il 07/01/1949 c.f. DCRGPP49A07H984S - PROPRIETA' per 1/1	9	129	SEMINATIVO	00	29	20	6,79	9,80	SEMINATIVO	0	0	207	1,90	€ -	€ -	€ 98,33	P2
14		IACocca PELLEGRINA n.a. SAN MARCO DEI CAVOTI (BN) il 05/02/1947 c.f. CCCPLG47B45H984L - PROPRIETA' per 1000/1000	9	66	SEMINATIVO	00	30	90	7,18	10,37	SEMINATIVO	0	0	116	1,90	€ -	€ -	€ 55,10	P2
15		PETRONI MARIA GIUSEPPA n.a. REINO (BN) il 01/08/1956 c.f. PTRMG556M41H227R - PROPRIETA' per 500/1000 CASCIAO PASQUALE n.a. BENEVENTO (BN) il 26/08/1979 c.f. CSCPQL79M26A783X - PROPRIETA' per 500/1000	13	219	SEMINATIVO	00	16	81	2,60	5,21	SEMINATIVO	0	0	115	1,90	€ -	€ -	€ 54,63	P2
16		FISCANTE LIBERA MARIA n.a. BENEVENTO (BN) il 13/10/1964 c.f. FSCLRM64R53A783I - PROPRIETA' per 1/1	13	178	SEMINATIVO	00	47	20	7,31	14,63	SEMINATIVO	0	0	158	1,90	€ -	€ -	€ 75,05	P2
17		DE CORSO LUCIA n.a. SAN MARCO DEI CAVOTI (BN) il 11/12/1956 c.f. DCRLCU56T51H984G - PROPRIETA' per 1/1	13	177	SEMINATIVO	00	47	20	7,31	14,63	SEMINATIVO	0	0	138	1,90	€ -	€ -	€ 65,55	P2
18		CARPINELLI MARCO n.a. SAN MARCO DEI CAVOTI (BN) il 10/01/1960 c.f. CRPMRC60A10H984G - PROPRIETA' per 1000/1000	13	176	SEMINATIVO	00	57	80	8,96	17,91	SEMINATIVO	0	0	69	1,90	€ -	€ -	€ 32,78	P2
19		COCCA MICHELE n.a. SAN MARCO DEI CAVOTI (BN) il 01/01/1946 c.f. CCCMHL46A01H984J - PROPRIETA' per 1000/1000	13	16	SEMINATIVO	00	87	60	20,36	29,41	SEMINATIVO	0	0	604	1,90	€ -	€ -	€ 286,90	P2
1071		SCROCCA LIBERA nata a COLLE SANNITA (BN) il 20/01/1935 cod. fisc. SCRLBR35A60C846G prop. 1/2 ZEOLLA SAVERIO nato a COLLE SANNITA (BN) il 05/12/1958 cod. fisc. ZLLSVR58T05C846P prop. 1/2	2	58	ente urbano	00	33	60	0,00	0,00	area edificata	0	0	132	7,10	€ -	€ -	€ 234,30	P1
												112	54	14598		€ 44,28	€ 45,92	€ 6 487,91	



Presidenza del Consiglio dei Ministri

Commissario straordinario del Governo per l'intervento
"Invaso di Campolattaro"

(DPCM 9 maggio 2022, ai sensi del decreto-legge n. 32/2019, art. 4, co. 1, convertito con modificazioni dalla legge n. 55/2019)

REGIONE CAMPANIA

UTILIZZO IDROPOTABILE DELLE ACQUE
DELL'INVASO DI CAMPOLATTARO E
POTENZIAMENTO DELL'ALIMENTAZIONE
POTABILE PER L'AREA BENEVENTANA

LOTTO 2

Il Responsabile dei procedimenti espropriativi

Ing. Gianluca Basile

0	Dicembre 2024	AGGIORNAMENTO N° 1	---	---	---
Revisione	Data	Descrizione	Redatto	Controllato	Approvato
TITOLO : PIANO PARTICELLARE DESCRITTIVO COMUNE DI PONTE			Visto si Approva Il Commissario Straordinario Prof. Attilio Toscano 		
Allegato AGGIORNAMENTO DOC.PP.12			Revisione: 0	Scala:	

Il presente disegno e' di nostra proprieta'. Si fa divieto a chiunque di riprodurlo o renderlo noto a terzi senza nostra autorizzazione

Regione Campania
Data: 30/01/2025 09:35:11, PG/2025/0047288

Regione Campania

UTILIZZO IDROPOTABILE DELLE ACQUE DELL'INVASO DI CAMPOLATTARO E POTENZIAMENTO DELL'ALIMENTAZIONE POTABILE PER L'AREA BENEVENTANA

- AGGIORNAMENTO -

LOTTO 2

COMUNE DI PONTE (BN)

ELENCO DELLE PARTICELLE CON OCCUPAZIONI

N. D'ORDINE	N. PIANO	DITTA PROPRIETARIA	Dati catastali degli immobili interessati censiti nel N.C.T.							Zone da occupare Piano Particellare di esproprio aggiornato	INDENNITTA' TOTALE AGGIORNATA DI CUI AL PIANO PARTICELLARE D'ESPROPRIO							note		
			Foglio	Mappale	Qualità	Superficie			Reddito		Coltura in atto	Superficie da asservire	Superficie da espropriare	Superficie da occupare temporaneamente	Valore venale €/mq	Indennità per terreni agricoli				
						Ha	a	ca	Domin.							Agrario	indennità per esproprio		Indennità per servitù	Inden. per occupaz. Temp.
A	B	C	D	E	F	G			H	I	L	M	N	O	P	Q	R	S	T	
Regione Campania Data: 30/01/2025 09:35:11, PG/2025/0047288	1	CAPOBIANCO GIOVANNA n.a. BENEVENTO (BN) il 03/02/1951 c.f. CPBGNN51B43A783M - PROPRIETA' per 1/1	9	205	SEMINATIVO	00	29	30	15,13	9,84	SEMINATIVO	171	0	280	1,90	€ -	€ 162,45	€ 133,00	P2	
			9	207	SEMIN IRRIG	00	15	40	11,93	5,57	SEMIN IRRIG	452	0	861	3,30	€ -	€ 745,80	€ 710,33	P2	
			14	302	VIGNETO	00	27	20	15,45	17,56	VIGNETO	0	0	199	5,60	€ -	€ -	€ 278,60	P2	
			14	1237	INCOLT PROD	00	01	80	0,04	0,01	INCOLT PROD	0	0	124	1,70	€ -	€ -	€ 52,70	P2	
			14	1238	VIGNETO	01	19	00	67,60	76,82	VIGNETO	1 135	0	3 073	5,60	€ -	€ 3 178,00	€ 4 302,20	P2	
	3	CAPOBIANCO GIOVANNA n.a. PONTE (BN) il 16/11/1944 c.f. CPBGNN44S56G827S - PROPRIETA' per 1000/1000	14	580	SEMINATIVO	00	94	73	26,91	24,46	SEMINATIVO	647	0	3 495	1,90	€ -	€ 614,65	€ 1 660,13	P2	
			14	582	ULIVETO	00	30	57	0,00	7,85	ULIVETO	311	0	1 335	4,50	€ -	€ 699,75	€ 1 501,88	P2	
			14	1521	VIGNETO	00	48	75	27,70	31,47	VIGNETO	484	0	1 075	5,60	€ -	€ 1 355,20	€ 1 505,00	P2	
			14	1524	VIGNETO	00	10	10	5,74	6,52	VIGNETO	132	0	676	5,60	€ -	€ 369,60	€ 946,40	P2	
	4	ENTE URBANO - PROPRIETA' per 1/1	14	482	ENTE URBANO	00	19	43	0,00	0,00	ENTE URBANO	0	0	347	7,10	€ -	€ -	€ 615,93	P1	
	5	SIMEONE GELSOMINO n.a. PONTE (BN) il 08/07/1960 c.f. SMNGSM60L08G827A - PROPRIETA' per 1/1	14	301	VIGNETO	00	10	50	7,59	7,05	VIGNETO	4	0	38	5,60	€ -	€ 11,20	€ 53,20	P2	
			14	1239	VIGNETO	00	36	80	26,61	24,71	VIGNETO	356	0	1 401	5,60	€ -	€ 996,80	€ 1 961,40	P2	
	6	SIMEONE GELSOMINO n.a. PONTE (BN) il 08/07/1960 c.f. SMNGSM60L08G827A - PROPRIETA' per 1000/1000	14	156	SEM IRR ARB	00	07	20	10,60	5,76	SEM IRR ARB	152	0	316	3,30	€ -	€ 250,80	€ 260,70	P2	
			14	157	SEMINATIVO	00	09	90	2,81	2,56	SEMINATIVO	0	0	294	1,90	€ -	€ -	€ 139,65	P2	
			14	169	VIGNETO	00	40	30	29,14	27,06	VIGNETO	440	0	1 534	5,60	€ -	€ 1 232,00	€ 2 147,60	P2	
			14	1236	SEMINATIVO	00	19	26	5,47	4,97	SEMINATIVO	0	0	341	1,90	€ -	€ -	€ 161,98	P2	
			14	1240	VIGNETO	00	08	30	6,00	5,57	VIGNETO	7	0	267	5,60	€ -	€ 19,60	€ 373,80	P2	

Regione Campania
UTILIZZO IDROPOTABILE DELLE ACQUE DELL'INVASO DI CAMPOLATTARO E POTENZIAMENTO DELL'ALIMENTAZIONE POTABILE PER L'AREA BENEVENTANA
- AGGIORNAMENTO -
LOTTO 2

COMUNE DI PONTE (BN)

ELENCO DELLE PARTICELLE CON OCCUPAZIONI

<



Regione Campania
Data: 30/01/2025 09:35:11, PG/2025/0047288A

Regione Campania
UTILIZZO IDROPOTABILE DELLE ACQUE DELL’INVASO DI CAMPOLATTARO E POTENZIAMENTO DELL’ALIMENTAZIONE POTABILE PER L’AREA BENEVENTANA
- AGGIORNAMENTO -
LOTTO 2

COMUNE DI PONTE (BN)

ELENCO DELLE PARTICELLE CON OCCUPAZIONI



Regione Campania
Data: 30/01/2025 09:35:11, PG/2025/0047288

Regione Campania

UTILIZZO IDROPOTABILE DELLE ACQUE DELL’INVASO DI CAMPOLATTARO E POTENZIAMENTO DELL’ALIMENTAZIONE POTABILE PER L’AREA BENEVENTANA

- AGGIORNAMENTO -

LOTTO 2

COMUNE DI PONTE (BN)

ELENCO DELLE PARTICELLE CON OCCUPAZIONI

N. D'ORDINE	N. PIANO	DITTA PROPRIETARIA	Dati catastali degli immobili interessati censiti nel N.C.T.								Zone da occupare Piano Particellare di esproprio aggiornato			INDENNITTA' TOTALE AGGIORNATA DI CUI AL PIANO PARTICELLARE D'ESPROPRIO				note				
			Foglio	Mappale	Qualità	Superficie			Reddito		Coltura in atto	Superficie da asservire	Superficie da espropriare	Superficie da occupare temporaneamente	Valore venale €/mq	Indennità per terreni agricoli						
						Ha	a	ca	Domin.	Agrario						indennità per esproprio	Indennità per servitù		Inden. per occupaz. Temp.			
A	B	C	D	E	F	G			H	I	L	M	N	O	P	Q	R	S	T			
Regione Campania Data: 30/01/2025 09:35:11, PG/2025/0047288	18	PASTORE MICHELINA n.a. PONTE (BN) il 09/12/1941 c.f. PSTMHL41T49G827M - ENFITEUSI per 75/1000 PASTORE MICHELE MARIO LUIGI n.a. PONTE (BN) il 21/06/1937 c.f. PSTMHL37H21G827W - ENFITEUSI per 27/180 PASTORE MARIA TERESA n.a. CASALDUNI (BN) il 18/08/1917 c.f. PSTMTR17M58B873F - ENFITEUSI per 24/180 PASTORE GIULIANO n.a. PONTE (BN) il 03/04/1939 c.f. PSTGLN39D03G827C - ENFITEUSI per 27/180 PASTORE ARMANDA ODETTA n.a. PONTE (BN) il 01/02/1948 c.f. PSTRND48B41G827K - ENFITEUSI per 75/1000 PASTORE ANGELA MARIA n.a. FOGLIANISE (BN) il 18/12/1912 c.f. PSTNLM12T58D644F - ENFITEUSI per 24/180 ORSINI LUIGI - CONCEDENTE IN PARTE per 1000/1000 ORSINI DANIELE - CONCEDENTE IN PARTE per 1000/1000 ORSINI ANTONIO - CONCEDENTE IN PARTE per 1000/1000 LA MONACA VINCENZO n.a. SVIZZERA (EE) il 20/07/1963 c.f. LMNVCN63L20Z133F - ENFITEUSI per 3/80 LA MONACA CLAUDIO n.a. RIPA TEATINA (CH) il 15/09/1968 c.f. LMNCLD68P15H320Y - ENFITEUSI per 3/80 DEL NEGRO MARIO n.a. PONTELANDOLFO (BN) il 21/02/1939 c.f. DLNMRA39B21G848U - PROPRIETA' per 25/1000 DEL NEGRO FRANCESCO n.a. SVIZZERA (EE) il 15/04/1966 c.f. DLNFNC66D15Z133M - PROPRIETA' per 25/1000 DEL NEGRO ESTER RITA n.a. SVIZZERA (EE) il 25/01/1976 c.f. DLNSRR76A65Z133D - PROPRIETA' per 25/1000 CAPOBIANCO GIOVANNA n.a. BENEVENTO (BN) il 03/02/1951 c.f. CAPCBN13A2A782M - ENFITEUSI per 2/45	9	201	SEMIN ARBOR	00	29	00	12,73	11,98	SEMIN ARBOR	70	0	63	3,30	€	-	€	115,50	€	51,98	P2
	21	DE FILIPPO ANGELO n.a. PONTE (BN) il 20/01/1963 c.f. DFLNLG63A20G827R - PROPRIETA' per 1/1	14	1536	SEMINATIVO	00	44	70	12,70	11,54	SEMINATIVO	607	0	1 602	1,90	€	-	€	576,65	€	760,95	P2
			14	1540	SEMINATIVO	00	43	66	12,40	11,27	SEMINATIVO	466	0	1 159	1,90	€	-	€	442,70	€	550,53	P2



Regione Campania
Data: 30/01/2025 09:35:41, PG/2025/0047288A

Regione Campania
UTILIZZO IDROPOTABILE DELLE ACQUE DELL'INVASO DI CAMPOLATTARO E POTENZIAMENTO DELL'ALIMENTAZIONE POTABILE PER L'AREA BENEVENTANA
- AGGIORNAMENTO -
LOTTO 2

COMUNE DI PONTE (BN)

ELENCO DELLE PARTICELLE CON OCCUPAZIONI

N. D'ORDINE	N. PIANO	DITTA PROPRIETARIA	Dati catastali degli immobili interessati censiti nel N.C.T.							Coltura in atto	Zone da occupare Piano Particellare di esproprio aggiornato			INDENNITTA' TOTALE AGGIORNATA DI CUI AL PIANO PARTICELLARE D'ESPROPRIO				note	
			Foglio	Mappale	Qualità	Superficie			Reddito		Superficie da asservire	Superficie da espropriare	Superficie da occupare temporaneamente	Valore venale €/mq	Indennità per terreni agricoli				
						Ha	a	ca	Domin.						Agrario	indennità per esproprio	Indennità per servitù		Inden. per occupaz. Temp.
A	B	C	D	E	F	G			H	I	L	M	N	O	P	Q	R	S	T
22		CORBO ANTONIO n.a. BENEVENTO (BN) il 30/05/1980 c.f. CRBNTN80E30A783W - PROPRIETA' per 1/2 CORBO ANGELO n.a. PONTE (BN) il 30/10/1965 c.f. CRBNGL65R30G827H - PROPRIETA' per 1/2	13	2	VIGNETO	00	71	20	51,48	47,80	VIGNETO	0	75	34	5,60	€ 420,00	€ -	€ 47,60	P1
			13	5	SEMINATIVO	00	18	80	9,71	6,31	SEMINATIVO	113	0	800	1,90	€ -	€ 107,35	€ 380,00	P2
			13	169	SEMINATIVO	00	62	50	32,28	20,98	VIGNETO	563	0	1 076	5,60	€ -	€ 1 576,40	€ 1 506,40	MODELLO 26 P2
			13	441	VIGNETO	00	10	88	7,87	7,30	VIGNETO	98	452	339	5,60	€ 2 531,20	€ 274,40	€ 474,60	P2
			13	442	VIGNETO	00	54	80	31,13	35,38	VIGNETO	581	0	2 103	5,60	€ -	€ 1 626,80	€ 2 944,20	P2
			14	38	VIGNETO	00	05	40	3,07	3,49	VIGNETO	93	0	304	5,60	€ -	€ 260,40	€ 425,60	P2
			14	39	VIGNETO	00	05	40	3,07	3,49	VIGNETO	91	0	331	5,60	€ -	€ 254,80	€ 463,40	P2
			14	1376	VIGNETO	03	34	36	189,95	215,85	VIGNETO	1 586	0	4 742	5,60	€ -	€ 4 440,80	€ 6 638,80	P2
24		CORBO ANGELO n.a. PONTE (BN) il 30/10/1965 c.f. CRBNGL65R30G827H - PROPRIETA' per 1000/1000	14	35	ULIVETO	00	08	30	3,43	3,00	ULIVETO	247	0	418	4,50	€ -	€ 555,75	€ 470,25	P2
			14	36	VIGNETO	00	08	50	0,00	2,58	ULIVETO	1	0	575	4,50	€ -	€ 2,25	€ 646,88	MODELLO 26 P2
			14	265	ULIV VIGNET	00	20	40	0,00	4,79	ULIVETO	70	0	679	4,50	€ -	€ 157,50	€ 763,88	MODELLO 26 P2
25		CORBO ANTONIO n.a. BENEVENTO (BN) il 30/05/1980 c.f. CRBNTN80E30A783W - PROPRIETA' per 2/4 CORBO ANGELO n.a. PONTE (BN) il 30/10/1965 c.f. CRBNGL65R30G827H - PROPRIETA' per 1/4 IADAROLA ADDOLORATA n.a. PONTE (BN) il 20/06/1973 c.f. DRDLRL73H60G827K - PROPRIETA' per 1/4	14	34	ULIVETO	00	11	60	0,00	2,56	ULIVETO	0	0	13	4,50	€ -	€ -	€ 14,63	P1
			14	264	ULIVETO	00	35	00	9,94	11,75	ULIVETO	478	0	1 542	4,50	€ -	€ 1 075,50	€ 1 734,75	P2

Regione Campania
UTILIZZO IDROPOTABILE DELLE ACQUE DELL'INVASO DI CAMPOLATTARO E POTENZIAMENTO DELL'ALIMENTAZIONE POTABILE PER L'AREA BENEVENTANA
- AGGIORNAMENTO -
LOTTO 2

COMUNE DI PONTE (BN)

ELENCO DELLE PARTICELLE CON OCCUPAZIONI

N. D'ORDINE	N. PIANO	DITTA PROPRIETARIA	Dati catastali degli immobili interessati censiti nel N.C.T.								Zone da occupare Piano Particellare di esproprio aggiornato			INDENNITTA' TOTALE AGGIORNATA DI CUI AL PIANO PARTICELLARE D'ESPROPRIO				note	
			Foglio	Mappale	Qualità	Superficie			Reddito		Coltura in atto	Superficie da asservire	Superficie da espropriare	Superficie da occupare temporaneamente	Valore venale €/mq	Indennità per terreni agricoli			
						Ha	a	ca	Domin.	Agrario						indennità per esproprio	Indennità per servitù		Inden. per occupaz. Temp.
A	B	C	D	E	F	G			H	I	L	M	N	O	P	Q	R	S	T
26		CORBO DANIELE GIOVANNI n.a. FIRENZE (FI) il 12/05/1989 c.f. CRBDLG89E12D612Y - PROPRIETA' per 1/1	8	208	SEMIN ARBOR	00	25	80	0,00	2,39	VIGNETO	389	0	1 074	5,60	€ -	€ 1 089,20	€ 1 503,60	MODELLO 26 P2
			8	270	VIGNETO	00	22	10	0,00	12,91	VIGNETO	259	0	857	5,60	€ -	€ 725,20	€ 1 199,80	P2
			14	42	VIGNETO	00	13	00	7,39	8,39	VIGNETO	27	0	514	5,60	€ -	€ 75,60	€ 719,60	P2
27		COMUNE DI PONTE c.f. 80000630626 - DIRITTO DEL CONCEDENTE per 1000/1000 PANNELLA MAURILIO n.a. TORINO (TO) il 06/05/1970 c.f. PNNMRL70E06L219Q - ENFITEUSI per 333/1000 PANNELLA DEVID n.a. BENEVENTO (BN) il 16/02/1977 c.f. PNNDVD77B16A783U - ENFITEUSI per 333/1000 PANNELLA ANTONELLO n.a. TORINO (TO) il 29/12/1965 c.f. PNNNLL65T29L219T - ENFITEUSI per 167/500	14	1434	ULIVETO	00	32	63	5,90	7,58	ULIVETO	206	0	468	4,50	€ -	€ 463,50	€ 526,50	P1
28		CORBO ANTONIO MICHELE n.a. PONTE (BN) il 25/04/1957 c.f. CRBNNM57D25G827X - PROPRIETA' per 1000/1000	7	133	ULIVETO	00	34	10	0,00	7,04	VIGNETO	181	0	585	5,60	€ -	€ 506,80	€ 819,00	MODELLO 26 P2
			8	178	VIGNETO	00	20	30	11,53	13,11	VIGNETO	301	0	959	5,60	€ -	€ 842,80	€ 1 342,60	P2
			8	334	SEMIN ARBOR	00	91	20	65,94	42,39	SEMIN ARBOR	446	0	1 404	3,30	€ -	€ 735,90	€ 1 158,30	P2
			14	40	VIGNETO	00	11	00	6,25	7,10	VIGNETO	79	0	280	5,60	€ -	€ 221,20	€ 392,00	P2
			14	41	VIGNETO	00	04	40	2,50	2,84	VIGNETO	76	0	239	5,60	€ -	€ 212,80	€ 334,60	P2
			14	355	VIGNETO	00	15	20	0,00	0,46	VIGNETO	0	0	556	5,60	€ -	€ -	€ 778,40	P2
29		CORBO ANGELO n.a. PONTE (BN) il 30/10/1965 c.f. CRBNGL65R30G827H - PROPRIETA' per 2/4 CORBO ANTONIO MICHELE n.a. PONTE (BN) il 25/04/1957 c.f. CRBNNM57D25G827X - PROPRIETA' per 2/4	14	261	ULIVETO	00	31	70	0,00	6,66	ULIVETO	405	0	362	4,50	€ -	€ 911,25	€ 407,25	P1
30		CORBO ANGELO ANTONIO n.a. BENEVENTO (BN) il 17/01/1957 c.f. CRBNLS7A17A783T - PROPRIETA' per 1000/1000	14	1394	VIGNETO	00	11	10	6,31	7,17	VIGNETO	1	0	500	5,60	€ -	€ 2,80	€ 700,00	P2

LEGENDA

PARTICELLE GIA' PRESENTI NEL PFTE	PARTICELLE GIA' PRESENTI NEL PFTE CON INTEGRAZIONI
F1	F2

NUOVE PARTICELLE NON PRESENTI NEL PTFE
- P3 -



Regione Campania
Data: 30/01/2025 09:35:13, PG/2025/0047288

Regione Campania
UTILIZZO IDROPOTABILE DELLE ACQUE DELL’INVASO DI CAMPOLATTARO E POTENZIAMENTO DELL’ALIMENTAZIONE POTABILE PER L’AREA BENEVENTANA
- AGGIORNAMENTO -
LOTTO 2

COMUNE DI PONTE (BN)

ELENCO DELLE PARTICELLE CON OCCUPAZIONI

<

Regione Campania
Data: 30/07/2025 09:35:11 - PG/2025/0047288A

Regione Campania
UTILIZZO IDROPOTABILE DELLE ACQUE DELL'INVASO DI CAMPOLATTARO E POTENZIAMENTO DELL'ALIMENTAZIONE POTABILE PER L'AREA BENEVENTANA
- AGGIORNAMENTO -
LOTTO 2

COMUNE DI PONTE (BN)

ELENCO DELLE PARTICELLE CON OCCUPAZIONI

N. D'ORDINE	N. PIANO	DITTA PROPRIETARIA	Dati catastali degli immobili interessati censiti nel N.C.T.								Zone da occupare Piano Particellare di esproprio aggiornato			INDENNITTA' TOTALE AGGIORNATA DI CUI AL PIANO PARTICELLARE D'ESPROPRIO				note	
			Foglio	Mappale	Qualità	Superficie			Reddito		Coltura in atto	Superficie da asservire	Superficie da espropriare	Superficie da occupare temporaneamente	Valore venale €/mq	Indennità per terreni agricoli			
						Ha	a	ca	Domin.	Agrario						indennità per esproprio	Indennità per servitù		Inden. per occupaz. Temp.
A	B	C	D	E	F	G			H	I	L	M	N	O	P	Q	R	S	T
41		CAPOBIANCO MARIA RITA VITTORIA n.a. PONTE (BN) il 22/05/1948 c.f. CPBMRT48E62G827K - PROPRIETA' per 1000/1000	8	290	VIGNETO	00	46	30	26,30	29,89	VIGNETO	204	0	296	5,60	€ -	€ 571,20	€ 414,40	P2
			8	291	VIGNETO	00	46	20	26,25	29,83	VIGNETO	214	0	653	5,60	€ -	€ 599,20	€ 914,20	P2
42		CAPOBIANCO ERNESTO n.a. BENEVENTO (BN) il 14/10/1979 c.f. CPBRST79R14A783O - PROPRIETA' per 406/1000 MASTROBUONI ADRIANA n.a. CERRETO SANNITA (BN) il 20/01/1954 c.f. MSTDRN54A60C525Z - PROPRIETA' per 188/1000 CAPOBIANCO MONICA n.a. ARIANO IRPINO (AV) il 09/08/1976 c.f. CPBMNC76M49A399B - PROPRIETA' per 406/1000	8	89	VIGNETO	00	19	90	11,31	12,85	VIGNETO	203	0	694	5,60	€ -	€ 568,40	€ 971,60	P2
			8	345	VIGNETO	00	22	00	12,50	14,20	VIGNETO	0	0	133	5,60	€ -	€ -	€ 186,20	P2
44		CAPOBIANCO VINICIO n.a. PONTE (BN) il 01/10/1947 c.f. CPBVNC47R01G827B - PROPRIETA' per 1/1	8	87	ULIV VIGNET	00	23	30	9,03	10,83	ULIV VIGNET	202	0	733	4,50	€ -	€ 454,50	€ 824,63	P2
45		FUSCO GIOVANNI n.a. PONTE (BN) il 06/09/1955 c.f. FSCGNN55P06G827Z - PROPRIETA' per 1000/1000	8	83	ULIVETO	01	37	40	0,00	1,58	ULIVETO	1 071	0	3 414	4,50	€ -	€ 2 409,75	€ 3 840,75	P2
			8	84	ULIVETO	00	24	10	0,00	0,23	ULIVETO	276	0	729	4,50	€ -	€ 621,00	€ 820,13	P2



Regione Campania

UTILIZZO IDROPOTABILE DELLE ACQUE DELL'INVASO DI CAMPOLATTARO E POTENZIAMENTO DELL'ALIMENTAZIONE POTABILE PER L'AREA BENEVENTANA

- AGGIORNAMENTO -

LOTTO 2

COMUNE DI PONTE (BN)

ELENCO DELLE PARTICELLE CON OCCUPAZIONI

N. D'ORDINE	N. PIANO	DITTA PROPRIETARIA	Dati catastali degli immobili interessati censiti nel N.C.T.							Coltura in atto	Zone da occupare Piano Particellare di esproprio aggiornato			INDENNITA' TOTALE AGGIORNATA DI CUI AL PIANO PARTICELLARE D'ESPROPRIO				note	
			Foglio	Mappale	Qualità	Superficie			Reddito		Superficie da asservire	Superficie da espropriare	Superficie da occupare temporaneamente	Valore venale €/mq	Indennità per terreni agricoli				
						Ha	a	ca	Domin.						Agrario	indennità per esproprio	Indennità per servitù		Inden. per occupaz. Temp.
A	B	C	D	E	F	G			H	I	L	M	N	O	P	Q	R	S	T
47		BORRELLI DOMENICO n.a. PONTE (BN) il 27/11/1955 c.f. BRRDNC55S27G827N - PROPRIETA' per 1000/1000 BORRELLI ANTONIO n.a. PONTE (BN) il 25/11/1930 c.f. BRRNTN30S25G827N - USUFRUTTO per 1000/1000	7	599	VIGNETO	00	05	98	4,32	4,01	VIGNETO	64	0	207	5,60	€ -	€ 179,20	€ 289,80	P2
			7	600	VIGNETO	00	05	22	3,77	3,50	VIGNETO	0	0	34	5,60	€ -	€ -	€ 47,60	P2
			7	601	VIGNETO	00	00	30	0,22	0,20	VIGNETO	15	0	14	5,60	€ -	€ 42,00	€ 19,60	P2
			7	602	VIGNETO	00	29	97	21,67	20,12	VIGNETO	0	0	133	5,60	€ -	€ -	€ 186,20	P2
			7	603	VIGNETO	00	24	08	17,41	16,17	VIGNETO	375	0	1 049	5,60	€ -	€ 1 050,00	€ 1 468,60	P2
			7	604	VIGNETO	00	01	55	1,12	1,04	VIGNETO	34	0	120	5,60	€ -	€ 95,20	€ 168,00	P2
48		BORRELLI DOMENICO n.a. PONTE (BN) il 27/11/1955 c.f. BRRDNC55S27G827N - NUDA PROPRIETA' per 1/1 BORRELLI ANTONIO n.a. PONTE (BN) il 25/11/1930 c.f. BRRNTN30S25G827N - USUFRUTTO per 1/1	7	596	SEMINATIVO	00	29	91	8,50	7,72	SEMINATIVO	134	0	407	1,90	€ -	€ 127,30	€ 193,33	P2
			7	597	SEMINATIVO	00	10	70	3,04	2,76	VIGNETO	0	0	58	5,60	€ -	€ -	€ 81,20	MODELLO 26 P1
			7	598	SEMINATIVO	00	00	59	0,00	0,14	SEMINATIVO	23	0	36	1,90	€ -	€ 21,85	€ 17,10	P2
49		BORRELLI ANTONIO n.a. PONTE (BN) il 25/11/1930 c.f. BRRNTN30S25G827N - USUFRUTTO per 1000/1000 BORRELLI PASQUALINO n.a. BENEVENTO (BN) il 08/08/1966 c.f. BRRPQL66M08A783R - PROPRIETA' per 1000/1000	7	215	VIGNETO	00	34	64	25,05	23,26	VIGNETO	11	0	567	5,60	€ -	€ 30,80	€ 793,80	P2
			7	593	VIGNETO	00	18	02	10,24	11,63	VIGNETO	0	0	3	5,60	€ -	€ -	€ 4,20	P1
			7	594	VIGNETO	00	05	36	3,05	3,46	VIGNETO	262	0	255	5,60	€ -	€ 733,60	€ 357,00	P2
			7	595	VIGNETO	00	01	02	0,58	0,66	VIGNETO	0	0	37	5,60	€ -	€ -	€ 51,80	P1
50		BORRELLI PASQUALINO n.a. BENEVENTO (BN) il 08/08/1966 c.f. BRRPQL66M08A783R - PROPRIETA' per 1000/1000 FRANGIOSA CRISTINA n.a. PONTE (BN) il 20/07/1931 c.f. FRNCST31L60G827Q - USUFRUTTO per 1000/1000	7	135	VIGNETO	00	21	80	15,76	14,64	VIGNETO	93	0	326	5,60	€ -	€ 260,40	€ 456,40	P2
			7	591	VIGNETO	00	01	87	1,06	1,21	VIGNETO	34	0	73	5,60	€ -	€ 95,20	€ 102,20	P1
51		ANGELONE NICOLA n.a. BENEVENTO (BN) il 14/12/1978 c.f. NGLNCL78T14A783K - PROPRIETA' per 1/1	7	134	SEMINATIVO	00	23	00	6,53	5,94	SEMINATIVO	131	0	398	1,90	€ -	€ 124,45	€ 189,05	P2
			7	588	VIGNETO	00	01	52	0,86	0,98	VIGNETO	0	0	17	5,60	€ -	€ -	€ 23,80	P1

Regione Campania

Data: 30/03/2025 09:35:11, PG.2025/0047288



Regione Campania
Data: 30/01/2025 09:35:11, PG/2025/0047288A

Regione Campania
UTILIZZO IDROPOTABILE DELLE ACQUE DELL'INVASO DI CAMPOLATTARO E POTENZIAMENTO DELL'ALIMENTAZIONE POTABILE PER L'AREA BENEVENTANA
- AGGIORNAMENTO -
LOTTO 2

COMUNE DI PONTE (BN)

ELENCO DELLE PARTICELLE CON OCCUPAZIONI

N. D'ORDINE	N. PIANO	DITTA PROPRIETARIA	Dati catastali degli immobili interessati censiti nel N.C.T.							Coltura in atto	Zone da occupare Piano Particellare di esproprio aggiornato			INDENNITTA' TOTALE AGGIORNATA DI CUI AL PIANO PARTICELLARE D'ESPROPRIO				note	
			Foglio	Mappale	Qualità	Superficie			Reddito		Superficie da asservire	Superficie da espropriare	Superficie da occupare temporaneamente	Valore venale €/mq	Indennità per terreni agricoli				
						Ha	a	ca	Domin.						Agrario	indennità per esproprio	Indennità per servitù		Inden. per occupaz. Temp.
A	B	C	D	E	F	G			H	I	L	M	N	O	P	Q	R	S	T
52		CAPOBIANCO ERNESTO n.a. BENEVENTO (BN) il 14/10/1979 c.f. CPBRST79R14A783O - PROPRIETA' per 500/1000 CAPOBIANCO MONICA n.a. ARIANO IRPINO (AV) il 09/08/1976 c.f. CPBMNC76M49A399B - PROPRIETA' per 500/1000	7	190	VIGNETO	00	11	50	8,31	7,72	VIGNETO	133	0	434	5,60	€ -	€ 372,40	€ 607,60	P2
			7	192	VIGNETO	00	09	90	7,16	6,65	VIGNETO	112	0	362	5,60	€ -	€ 313,60	€ 506,80	P2
			7	195	VIGNETO	00	05	30	3,83	3,56	VIGNETO	81	0	196	5,60	€ -	€ 226,80	€ 274,40	P2
			7	196	VIGNETO	00	04	80	3,47	3,22	VIGNETO	74	0	206	5,60	€ -	€ 207,20	€ 288,40	P2
55		PARTICELLA CON PARTITA SPECIALE - PROPRIETA' per 1/1	7	74	CORTE	00	46	65	0,00	0,00	CORTE	22	0	78	7,10	€ -	€ 78,10	€ 138,45	P2
58		VACCARELLA VINICIO n.a. PONTE (BN) il 02/11/1946 c.f. VCCVNC46S02G827G - PROPRIETA' per 1000/1000	7	142	ULIVETO	00	03	10	0,88	1,04	ULIVETO	0	0	1	4,50	€ -	€ -	€ 1,13	P1
60		IANNOTTI PASQUALE n.a. SAN LORENZO MAGGIORE (BN) il 21/12/1945 c.f. NNTPQL45T21H967E - PROPRIETA' per 1/2 IANNOTTI CARLA LUCIA LORENZINA n.a. SAN LORENZO MAGGIORE (BN) il 20/10/1956 c.f. NNTCLL56R60H967T - PROPRIETA' per 1/2	13	439	VIGNETO	00	24	23	17,52	16,27	VIGNETO	138	0	169	5,60	€ -	€ 386,40	€ 236,60	P2
			13	443	VIGNETO	00	02	40	1,36	1,55	VIGNETO	77	0	139	5,60	€ -	€ 215,60	€ 194,60	P2
61		MARCARELLI FELICITA n.a. TORRECUSO (BN) il 04/11/1952 c.f. MRCFCT52S44L254J - PROPRIETA' per 1/1	13	296	VIGNETO	00	62	10	35,28	40,09	VIGNETO	890	0	2 528	5,60	€ -	€ 2 492,00	€ 3 539,20	P2
			13	298	VIGNETO	00	24	20	17,50	16,25	VIGNETO	32	0	0	5,60	€ -	€ 89,60	€ -	P2
			13	299	VIGNETO	00	16	60	12,00	11,15	VIGNETO	330	52	560	5,60	€ 291,20	€ 924,00	€ 784,00	P2
62		ENTE FERROVIE DELLO STATO c.f. 01585570581 - PROPRIETA' per 1000/1000	12	16	SEMINATIVO	00	11	70	3,32	3,02	SEMINATIVO	0	0	156	1,90	€ -	€ -	€ 74,10	P1
63		IANNELLA VITO n.a. PONTE (BN) il 07/04/1950 c.f. NNLVTI50D07G827F - PROPRIETA' per 1000/1000	13	297	VIGNETO	00	29	60	21,40	19,87	VIGNETO	378	0	1 254	5,60	€ -	€ 1 058,40	€ 1 755,60	P2
			13	419	VIGNETO	00	13	90	10,05	9,33	VIGNETO	188	20	0	5,60	€ 112,00	€ 526,40	€ -	P2



Regione Campania


Data: 30/01/2025 09:35:41, PG. 2/2

Regione Campania
UTILIZZO IDROPOTABILE DELLE ACQUE DELL'INVASO DI CAMPOLATTARO E POTENZIAMENTO DELL'ALIMENTAZIONE POTABILE PER L'AREA BENEVENTANA
- AGGIORNAMENTO -
LOTTO 2

COMUNE DI PONTE (BN)

ELENCO DELLE PARTICELLE CON OCCUPAZIONI

Regione Campania
Data: 30/01/2025 09:35:31, PG.2025/0047288



N. D'ORDINE	N. PIANO	DITTA PROPRIETARIA	Dati catastali degli immobili interessati censiti nel N.C.T.							Coltura in atto	Zone da occupare Piano Particellare di esproprio aggiornato			INDENNITTA' TOTALE AGGIORNATA DI CUI AL PIANO PARTICELLARE D'ESPROPRIO				note	
			Foglio	Mappale	Qualità	Superficie			Reddito		Superficie da asservire	Superficie da espropriare	Superficie da occupare temporaneamente	Valore venale €/mq	Indennità per terreni agricoli				
						Ha	a	ca	Domin.						Agrario	indennità per esproprio	Indennità per servitù		Inden. per occupaz. Temp.
B	C	D	E	F	G			H	I	L	M	N	O	P	Q	R	S	T	
64	GUGLIOTTI CONCETTA ANNA n.a. PONTE (BN) il 04/01/1947 c.f. GGLCCT47A44G827V - PROPRIETA' per 1/1	12	60	VIGNETO	00	10	10	5,74	6,52	ULIVETO	145	0	468	4,50	€ -	€ 326,25	€ 526,50	MODELLO 26 P2	
		12	234	VIGNETO	00	89	99	51,12	58,09	VIGNETO	816	0	2 699	5,60	€ -	€ 2 284,80	€ 3 778,60	P2	
65	IADAROLA NICOLA n.a. PONTE (BN) il 15/01/1959 c.f. DRLNLN59A15G827J - PROPRIETA' per 1000/1000	12	33	SEMIN ARBOR	00	15	01	10,85	6,98	SEMIN ARBOR	110	0	367	3,30	€ -	€ 181,50	€ 302,78	P2	
66	CICCHIELLO UMBERTO n.a. BENEVENTO (BN) il 20/07/1966 c.f. CCCMRT66L20A783H - NUDA PROPRIETA' per 1/1 CICCHIELLO DOMENICO n.a. BENEVENTO (BN) il 24/04/1941 c.f. CCCDNC41D24A783T - USUFRUTTO per 1000/1000	12	75	VIGNETO	00	33	60	19,09	21,69	VIGNETO	224	0	741	5,60	€ -	€ 627,20	€ 1 037,40	P2	
67	CICCHIELLO UMBERTO n.a. BENEVENTO (BN) il 20/07/1966 c.f. CCCMRT66L20A783H - NUDA PROPRIETA' per 1/1 CICCHIELLO DOMENICO n.a. BENEVENTO (BN) il 24/04/1941 c.f. CCCDNC41D24A783T - USUFRUTTO per 1/1	12	32	VIGNETO	00	32	20	18,29	20,79	VIGNETO	182	0	603	5,60	€ -	€ 509,60	€ 844,20	P2	
		12	74	VIGNETO	00	32	70	18,58	21,11	VIGNETO	198	0	643	5,60	€ -	€ 554,40	€ 900,20	P2	
68	MATERAZZO SEBASTIANO n.a. TELESE TERME (BN) il 24/01/1961 c.f. MTRSST61A24L086B - PROPRIETA' per 1000/3000 MATERAZZO ROSAMARIA n.a. TELESE TERME (BN) il 23/09/1959 c.f. MTRRMR59P63L086O - PROPRIETA' per 1000/3000 MATERAZZO LUIGI n.a. TELESE TERME (BN) il 03/07/1969 c.f. MTRLGU69L03L086F - PROPRIETA' per 1000/3000	12	81	VIGNETO	00	31	70	18,01	20,46	VIGNETO	160	0	529	5,60	€ -	€ 448,00	€ 740,60	P2	
69	CICCHIELLO NICOLANGELO n.a. PONTE (BN) il 11/10/1937 c.f. CCCNLN37R11G827F - USUFRUTTO per 1000/1000 CICCHIELLO MARIA ELISA n.a. BENEVENTO (BN) il 13/05/1964 c.f. CCCMLS64E53A783O - NUDA PROPRIETA' per 1/1	12	80	SEMINATIVO	00	30	40	18,06	11,78	ULIVETO	144	0	471	4,50	€ -	€ 324,00	€ 529,88	MODELLO 26 P2	
		12	145	VIGNETO	01	45	00	104,84	97,35	VIGNETO	272	0	879	5,60	€ -	€ 761,60	€ 1 230,60	P2	
70	CICCHIELLO NICOLETTA n.a. NAPOLI (NA) il 11/01/1986 c.f. CCCNLT86A51F839X - NUDA PROPRIETA' per 1/2 CICCHIELLO ANTONELLA FRANCESCA n.a. NAPOLI (NA) il 04/10/1988 c.f. CCCNLT88R44F839W - NUDA PROPRIETA' per 1/2 CICCHIELLO ALDO n.a. NAPOLI (NA) il 28/11/1949 c.f. CCCLDA49S28F839Z - USUFRUTTO per 1000/1000	12	79	SEMIN ARBOR	00	31	00	22,41	14,41	SEMIN ARBOR	135	0	442	3,30	€ -	€ 222,75	€ 364,65	P2	



Regione Campania
Data: 30/01/2025 09:35:11, PG: 2025/0047288

Regione Campania
UTILIZZO IDROPOTABILE DELLE ACQUE DELL'INVASO DI CAMPOLATTARO E POTENZIAMENTO DELL'ALIMENTAZIONE POTABILE PER L'AREA BENEVENTANA
- AGGIORNAMENTO -
LOTTO 2

COMUNE DI PONTE (BN)

ELENCO DELLE PARTICELLE CON OCCUPAZIONI

N. D'ORDINE	N. PIANO	DITTA PROPRIETARIA	Dati catastali degli immobili interessati censiti nel N.C.T.							Coltura in atto	Zone da occupare Piano Particolare di esproprio aggiornato			INDENNITTA' TOTALE AGGIORNATA DI CUI AL PIANO PARTICELLARE D'ESPROPRIO				note	
			Foglio	Mappale	Qualità	Superficie			Reddito		Superficie da asservire	Superficie da espropriare	Superficie da occupare temporaneamente	Valore venale €/mq	Indennità per terreni agricoli				
						Ha	a	ca	Domin.						Agrario	indennità per esproprio	Indennità per servitù		Inden. per occupaz. Temp.
A	B	C	D	E	F	G			H	I	L	M	N	O	P	Q	R	S	T
71		CICCHIELLO ROCCO n.a. PONTE (BN) il 28/08/1967 c.f. CCCRCC67M28G827L - PROPRIETA' per 1000/1000 CICCHIELLO ANGELO n.a. TORRE DEL GRECO (NA) il 02/05/1940 c.f. CCCNGL40E02L259M - USUFRUTTO per 1000/1000	12	78	VIGNETO	00	25	00	14,20	16,14	ULIVETO	100	0	334	4,50	€ -	€ 225,00	€ 375,75	MODELLO 26 P2
72		CICCHIELLO ROCCO n.a. PONTE (BN) il 28/08/1967 c.f. CCCRCC67M28G827L - PROPRIETA' per 1/1 CICCHIELLO ANGELO n.a. TORRE DEL GRECO (NA) il 02/05/1940 c.f. CCCNGL40E02L259M - USUFRUTTO per 1/1	12	59	VIGNETO	00	25	00	14,20	16,14	ULIVETO	97	0	311	4,50	€ -	€ 218,25	€ 349,88	MODELLO 26 P2
73		FUSCO MARCANGELO n.a. BENEVENTO (BN) il 19/08/1969 c.f. FSCMCN69M19A783G - LIVELLARIO PER per 1/3 FUSCO MARCANGELO n.a. BENEVENTO (BN) il 19/08/1969 c.f. FSCMCN69M19A783G - ENFITEUSI per 2/3 CAPITOLO METROPOLITANO DI BENEVENTO - DIRITTO DEL CONCEDENTE per 1000/1000	12	269	VIGNETO	00	89	00	50,56	57,46	VIGNETO	342	0	1 078	5,60	€ -	€ 957,60	€ 1 509,20	P2
74		CAPITOLO METROPOLITANO DI BENEVENTO - DIRITTO DEL CONCEDENTE per 1000/1000 FUSCO MARIA n.a. BENEVENTO (BN) il 24/07/1972 c.f. FSCMRA72L64A783W - LIVELLARIO PER per 1/3 FUSCO MARIA n.a. BENEVENTO (BN) il 24/07/1972 c.f. FSCMRA72L64A783W - ENFITEUSI per 2/3	12	268	VIGNETO	00	98	50	55,96	63,59	VIGNETO	290	0	923	5,60	€ -	€ 812,00	€ 1 292,20	P2
75		FUSCO MARIA n.a. BENEVENTO (BN) il 24/07/1972 c.f. FSCMRA72L64A783W - PROPRIETA' per 1000/1000	12	206	VIGNETO	00	55	60	31,59	35,89	VIGNETO	217	0	681	5,60	€ -	€ 607,60	€ 953,40	P2
			12	350	VIGNETO	00	56	64	32,18	36,57	VIGNETO	241	0	770	5,60	€ -	€ 674,80	€ 1 078,00	P2
			12	351	VIGNETO	00	56	86	32,30	36,71	VIGNETO	251	0	801	5,60	€ -	€ 702,80	€ 1 121,40	P2
76		IANNELLA CATERINA n.a. TORRECUSO (BN) il 19/07/1943 c.f. NNLCRN43L59L254C - PROPRIETA' per 1000/1000	12	205	SEMINATIVO	00	14	30	8,49	5,54	SEMINATIVO	54	0	171	1,90	€ -	€ 51,30	€ 81,23	P2



Regione Campania
Data: 30/06/2025 09:35:58

Regione Campania
UTILIZZO IDROPOTABILE DELLE ACQUE DELL’INVASO DI CAMPOLATTARO E POTENZIAMENTO DELL’ALIMENTAZIONE POTABILE PER L’AREA BENEVENTANA
- AGGIORNAMENTO -
LOTTO 2

COMUNE DI PONTE (BN)

ELENCO DELLE PARTICELLE CON OCCUPAZIONI

N. D'ORDINE	N. PIANO	DITTA PROPRIETARIA	Dati catastali degli immobili interessati censiti nel N.C.T.							Coltura in atto	Zone da occupare Piano Particellare di esproprio aggiornato			INDENNITTA' TOTALE AGGIORNATA DI CUI AL PIANO PARTICELLARE D'ESPROPRIO				note	
			Foglio	Mappale	Qualità	Superficie			Reddito		Superficie da asservire	Superficie da espropriare	Superficie da occupare temporaneamente	Valore venale €/mq	Indennità per terreni agricoli				
						Ha	a	ca	Domin.						Agrario	Indennità per esproprio	Indennità per servitù		Inden. per occupaz. Temp.
B	C	D	E	F	G			H	I	L	M	N	O	P	Q	R	S	T	
77	MIGNONE ANTONELLA n.a. BENEVENTO (BN) il 30/01/1973 c.f. MGNNNL73A70A783T - PROPRIETA' per 1/1	12	30	VIGNETO	00	48	00	34,71	32,23	VIGNETO	176	0	570	5,60	€ -	€ 492,80	€ 798,00	P2	
		12	231	VIGNETO	00	25	00	18,08	16,78	VIGNETO	92	0	292	5,60	€ -	€ 257,60	€ 408,80	P2	
		12	237	VIGNETO	00	71	50	51,70	48,00	VIGNETO	268	0	851	5,60	€ -	€ 750,40	€ 1 191,40	P2	
78	SIMEONE MARIA FATIMA n.a. BENEVENTO (BN) il 12/01/1990 c.f. SMNMFT90A52A783W - NUDA PROPRIETA' per 1/1 SIMEONE ANTIMO n.a. PONTE (BN) il 18/06/1953 c.f. SMNNTM53H18G827Y - USUFRUTTO per 1000/1000	12	28	VIGNETO	01	80	80	102,71	116,72	VIGNETO	330	0	1 063	5,60	€ -	€ 924,00	€ 1 488,20	P2	
79	CIAVANNI LIANA n.a. TARANTO (TA) il 07/04/1969 c.f. CVNLNI69D47L049S - PROPRIETA' per 1/3 CIAVANNI ISIDORO n.a. SAN LORENZO MAGGIORE (BN) il 16/11/1937 c.f. CVNSDR37S16H967Z - PROPRIETA' per 1/3 CIAVANNI CINZIA n.a. BENEVENTO (BN) il 07/09/1973 c.f. CVNCNZ73P47A783N - PROPRIETA' per 1/3	12	338	SEMINATIVO	00	51	73	30,72	20,04	SEMINATIVO	175	0	462	1,90	€ -	€ 166,25	€ 219,45	P2	
80	GUGLIOTTI CONCETTA ANNA n.a. PONTE (BN) il 04/01/1947 c.f. GGLCCT47A44G827V - USUFRUTTO per 1/2 IESCE SALVATORE n.a. PONTE (BN) il 09/09/1968 c.f. SCISVT68P09G827P - NUDA PROPRIETA' per 1000/1000 IESCE NICOLA n.a. PAUPISI (BN) il 03/11/1934 c.f. SCINCL34S03G386Y - USUFRUTTO per 1/2	12	332	VIGNETO	00	23	00	0,00	0,57	VIGNETO	186	0	419	5,60	€ -	€ 520,80	€ 586,60	P2	
81	IESCE SALVATORE n.a. PONTE (BN) il 09/09/1968 c.f. SCISVT68P09G827P - NUDA PROPRIETA' per 1/1 IESCE NICOLA n.a. PAUPISI (BN) il 03/11/1934 c.f. SCINCL34S03G386Y - USUFRUTTO per 1000/1000	12	26	VIGNETO	01	90	90	108,45	123,24	VIGNETO	285	0	909	5,60	€ -	€ 798,00	€ 1 272,60	P2	
82	FUSCO PIETRO n.a. PONTE (BN) il 12/01/1949 c.f. FSCPTR49A12G827V - PROPRIETA' per 1000/1000	12	337	VIGNETO	00	94	02	0,00	2,56	ULIVETO	211	0	688	4,50	€ -	€ 474,75	€ 774,00	MODELLO 26 P2	
83	COLETTA LUIGINA n.a. BENEVENTO (BN) il 30/12/1971 c.f. CLTLGN71T70A783L - PROPRIETA' per 1/1	12	283	VIGNETO	00	87	60	63,34	58,81	VIGNETO	213	0	695	5,60	€ -	€ 596,40	€ 973,00	P2	
84	FUSCO CELESTINO n.a. PONTE (BN) il 18/06/1923 c.f. FSCCST23H18G827C - PROPRIETA' per 1000/1000	12	108	VIGNETO	02	02	00	146,05	135,62	VIGNETO	436	0	1 386	5,60	€ -	€ 1 220,80	€ 1 940,40	P2	



Regione Campania
Data: 30/01/2025 09:35:11 PG/2025/0047288A

Regione Campania
UTILIZZO IDROPOTABILE DELLE ACQUE DELL’INVASO DI CAMPOLATTARO E POTENZIAMENTO DELL’ALIMENTAZIONE POTABILE PER L’AREA BENEVENTANA
- AGGIORNAMENTO -
LOTTO 2

COMUNE DI PONTE (BN)

ELENCO DELLE PARTICELLE CON OCCUPAZIONI

N. D'ORDINE	N. PIANO	DITTA PROPRIETARIA	Dati catastali degli immobili interessati censiti nel N.C.T.							Coltura in atto	Zone da occupare Piano Particellare di esproprio aggiornato			INDENNITTA' TOTALE AGGIORNATA DI CUI AL PIANO PARTICELLARE D'ESPROPRIO				note	
			Foglio	Mappale	Qualità	Superficie			Reddito		Superficie da asservire	Superficie da espropriare	Superficie da occupare temporaneamente	Valore venale €/mq	Indennità per terreni agricoli				
						Ha	a	ca	Domin.						Agrario	indennità per esproprio	Indennità per servitù		Inden. per occupaz. Temp.
A	B	C	D	E	F	G			H	I	L	M	N	O	P	Q	R	S	T
85		COLETTA SILVIO n.a. BENEVENTO (BN) il 03/05/1963 c.f. CLTSLV63E03A783J - PROPRIETA' per 1000/1000	12	187	VIGNETO	00	76	70	55,46	51,50	VIGNETO	234	0	746	5,60	€ -	€ 655,20	€ 1 044,40	P2
86		FUSCO GIUSTINA n.a. PAUPISI (BN) il 28/08/1954 c.f. FSCGTN54M68G386J - PROPRIETA' per 1000/1000 CAPITOLO METROPOLITANO DI BENEVENTO c.f. 80002320622 - DIRITTO DEL CONCEDENTE per 1000/1000	12	103	VIGNETO	00	76	60	55,38	51,43	VIGNETO	224	0	711	5,60	€ -	€ 627,20	€ 995,40	P2
87		ZOTTI PASQUALINO n.a. TORRECUSO (BN) il 26/01/1975 c.f. ZITPQL75A26L254C - PROPRIETA' per 1/1	12	100	VIGNETO	01	16	50	66,18	75,21	VIGNETO	444	0	1 424	5,60	€ -	€ 1 243,20	€ 1 993,60	P2
88		COLETTA ANTONIO n.a. BENEVENTO (BN) il 12/03/1956 c.f. CLTNTN56C12A783C - PROPRIETA' per 1000/1000	12	99	VIGNETO	00	68	60	49,60	46,06	VIGNETO	130	0	422	5,60	€ -	€ 364,00	€ 590,80	P2
			12	184	VIGNETO	00	35	50	25,67	23,83	VIGNETO	134	0	435	5,60	€ -	€ 375,20	€ 609,00	P2
			12	185	VIGNETO	00	38	10	27,55	25,58	VIGNETO	138	0	444	5,60	€ -	€ 386,40	€ 621,60	P2
89		FUSCO PIERA VINCENZA n.a. BENEVENTO (BN) il 09/10/1965 c.f. FSCPVN65R49A783D - PROPRIETA' per 222/1000 FUSCO ANNAMARIA n.a. BENEVENTO (BN) il 24/09/1976 c.f.FSCNMR76P64A783B - PROPRIETA' per 222/1000 FUSCO AMABILE SERGIO n.a. PONTE (BN) il 10/06/1969 c.f. FSCMLS69H10G827B - PROPRIETA' per 222/1000 DALOIA TERESA n.a. CASALDUNI (BN) il 14/10/1942 c.f. DLATRS42R54B873B - PROPRIETA' per 334/1000	12	219	VIGNETO	00	35	10	25,38	23,57	VIGNETO	287	0	943	5,60	€ -	€ 803,60	€ 1 320,20	P2
			12	224	VIGNETO	00	25	90	14,71	16,72	VIGNETO	329	0	498	5,60	€ -	€ 921,20	€ 697,20	P2
90		SANZARI ROBERTO n.a. SAN LORENZO MAGGIORE (BN) il 09/03/1970 c.f. SNZRRT70C09H967E - PROPRIETA' per 1/1	12	97	SEMINATIVO	00	21	50	12,77	8,33	SEMINATIVO	172	0	564	1,90	€ -	€ 163,40	€ 267,90	P2
91		PARTICELLA CON PARTITA SPECIALE - PROPRIETA' per 1/1	12	23	CORTE	00	17	68	0,00	0,00	CORTE	37	0	121	7,10	€ -	€ 131,35	€ 214,78	P2
92		COLETTA ANTONIO n.a. BENEVENTO (BN) il 12/03/1956 c.f. CLTNTN56C12A783C - PROPRIETA' per 1/1	12	183	VIGNETO	00	58	30	42,15	39,14	VIGNETO	316	0	1 056	5,60	€ -	€ 884,80	€ 1 478,40	P2



Regione Campania
Data: 30/03/2025 09:35:11, PG/2025/0047288A

Regione Campania
Data: 30/01/2025 09:35:11, PG/2025/0047288



Regione Campania
UTILIZZO IDROPOTABILE DELLE ACQUE DELL’INVASO DI CAMPOLATTARO E POTENZIAMENTO DELL’ALIMENTAZIONE POTABILE PER L’AREA BENEVENTANA
- AGGIORNAMENTO -
LOTTO 2

COMUNE DI PONTE (BN)

ELENCO DELLE PARTICELLE CON OCCUPAZIONI

N. D'ORDINE	N. PIANO	DITTA PROPRIETARIA	Dati catastali degli immobili interessati censiti nel N.C.T.								Zone da occupare Piano Particellare di esproprio aggiornato			INDENNITTA' TOTALE AGGIORNATA DI CUI AL PIANO PARTICELLARE D'ESPROPRIO				note	
			Foglio	Mappale	Qualità	Superficie			Reddito		Coltura in atto	Superficie da asservire	Superficie da espropriare	Superficie da occupare temporaneamente	Valore venale €/mq	Indennità per terreni agricoli			
						Ha	a	ca	Domin.	Agrario						indennità per esproprio	Indennità per servitù		Inden. per occupaz. Temp.
A	B	C	D	E	F	G			H	I	L	M	N	O	P	Q	R	S	T
Regione Campania Data: 30/01/2025 09:35:11, PG/2025/0047288	98	GUGLIELMUCCI NICOLA GIOVANNI ANTONIO n.a. PONTE (BN) il 27/02/1967 c.f. GGLNLG67B27G827D - PROPRIETA' per 1/1	5	215	SEMINATIVO	00	04	50	0,00	1,34	SEMINATIVO ARB	3	0	87	3,30	€ -	€ 4,95	€ 71,78	MODELLO 26 P2
			5	266	SEMINATIVO	00	01	05	0,16	0,24	SEMINATIVO	10	0	26	1,90	€ -	€ 9,50	€ 12,35	P2
			5	267	ULIVETO	00	01	05	0,19	0,24	ULIVETO	13	0	44	4,50	€ -	€ 29,25	€ 49,50	P2
			5	269	SEMINATIVO	00	02	70	0,42	0,63	SEMINATIVO	11	0	48	1,90	€ -	€ 10,45	€ 22,80	P2
			5	271	SEMINATIVO	00	04	50	0,70	1,05	SEMINATIVO	0	0	36	1,90	€ -	€ -	€ 17,10	P2
			5	274	SEMINATIVO	00	35	50	18,33	11,92	SEMINATIVO	72	0	330	1,90	€ -	€ 68,40	€ 156,75	P2
			5	287	SEMINATIVO	00	06	00	0,93	1,39	SEMINATIVO	27	0	83	1,90	€ -	€ 25,65	€ 39,43	P2
			5	288	SEMINATIVO	00	05	30	0,82	1,23	SEMINATIVO	19	0	85	1,90	€ -	€ 18,05	€ 40,38	P2
			5	289	SEMINATIVO	00	06	70	1,04	1,56	SEMINATIVO	31	0	141	1,90	€ -	€ 29,45	€ 66,98	P2
99	GRANDE MICHELE n.a. CIRCELLO (BN) il 13/03/1940 c.f. GRNMHL40C13C719Z - PROPRIETA' per 1/2 GRANDE LIBERO n.a. CIRCELLO (BN) il 02/08/1935 c.f. GRNLBR35M02C719A - PROPRIETA' per 1/2 GRANDE GIUSEPPE n.a. CIRCELLO (BN) il 17/08/1913 c.f. GRNGPP13M17C719A - USUFRUTTUARIO PARZIALE PER per 1000/1000	5	361	SEMINATIVO	00	34	40	17,77	11,55	SEMINATIVO	69	0	315	1,90	€ -	€ 65,55	€ 149,63	P2	




Regione Campania

Data: 30/04/2025 09:35:11, PG/2025/0047288A

Regione Campania
UTILIZZO IDROPOTABILE DELLE ACQUE DELL’INVASO DI CAMPOLATTARO E POTENZIAMENTO DELL’ALIMENTAZIONE POTABILE PER L’AREA BENEVENTANA
- AGGIORNAMENTO -
LOTTO 2

COMUNE DI PONTE (BN)

ELENCO DELLE PARTICELLE CON OCCUPAZIONI

N. D'ORDINE	N. PIANO	DITTA PROPRIETARIA	Dati catastali degli immobili interessati censiti nel N.C.T.							Coltura in atto	Zone da occupare Piano Particellare di esproprio aggiornato			INDENNITTA' TOTALE AGGIORNATA DI CUI AL PIANO PARTICELLARE D'ESPROPRIO				note		
			Foglio	Mappale	Qualità	Superficie			Reddito		Superficie da asservire	Superficie da espropriare	Superficie da occupare temporaneamente	Valore venale €/mq	Indennità per terreni agricoli					
						Ha	a	ca	Domin.						Agrario	indennità per esproprio	Indennità per servitù		Inden. per occupaz. Temp.	
B	C	D	E	F	G			H	I	L	M	N	O	P	Q	R	S	T		
<div>Regione Campania</div> <div>Data: 30/04/2025 09:35:11, PG/2025/0047288</div> <div></div>	100	SILVESTRI SALVATORE n.a. CASALDUNI (BN) il 24/12/1915 c.f. SLVSVT15T24B873O - PROPRIETA' per 3/126 SILVESTRI PELLEGRINO n.a. CASALDUNI (BN) il 21/08/1913 c.f. SLVPLG13M21B873L - PROPRIETA' per 3/126 SILVESTRI NICOLA n.a. CASALDUNI (BN) il 02/12/1920 c.f. SLVNCL20T02B873Q - PROPRIETA' per 3/126 SILVESTRI MICHELE n.a. CASALDUNI (BN) il 02/12/1926 c.f. SLVMHL26T02B873H - PROPRIETA' per 3/126 SILVESTRI LUCIA n.a. CASALDUNI (BN) il 26/05/1918 c.f. SLVLCU18E66B873L - PROPRIETA' per 3/126 SILVESTRI CARMELO n.a. CASALDUNI (BN) il 03/04/1932 c.f. SLVCM132D43B873V - PROPRIETA' per 3/126 ROMANO NICOLANTONIO n.a. CASALDUNI (BN) il 12/01/1936 c.f. RMNNLN36A12B873U - PROPRIETA' per 3/126 ROMANO COSIMO n.a. CASALDUNI (BN) il 24/10/1943 c.f. RMNCSM43R24B873B - PROPRIETA' per 15/126 ROMANO BATTISTA n.a. CASALDUNI (BN) il 24/06/1938 c.f. RMNBTS38H64B873Y - PROPRIETA' per 3/126 ROMANO ANTONIETTA n.a. CASALDUNI (BN) il 11/02/1941 c.f. RMNNNT41B51B873L - PROPRIETA' per 3/126 GUGLIELMUCCI MARIA n.a. PONTE (BN) il 15/10/1912 c.f. GGLMRA12R55G827N - PROPRIETA' per 18/126 GUGLIELMUCCI FILOMENA n.a. FRAGNETO MONFORTE (BN) il 10/05/1922 c.f. GGLFMN22E50D756T - PROPRIETA' per 12/126 GUGLIELMUCCI COSIMO n.a. FRAGNETO MONFORTE (BN) il 09/06/1916 c.f. GGLCSM16H09D756F - PROPRIETA' per 42/126 DE CICCO NICOLINA n.a. CASALDUNI (BN) il 08/08/1956 c.f. DCCNLN56M48B873I - PROPRIETA' per 4/126 DE CICCO COSIMO n.a. CASALDUNI (BN) il 05/02/1921 c.f. DCCCSM21B05B873P - PROPRIETA' per 4/126 DE CICCO ADELE n.a. CASALDUNI (BN) il 03/11/1954 c.f.	5	219	PASCOLO ARB	00	13	20	0,95	0,61	PASCOLO ARB	68	0	278	1,50	€ - €	51,00	€ 104,25	P2	
		5	275	SEMINATIVO	00	50	40	26,03	16,92	SEMINATIVO	101	0	463	1,90	€ - €	95,95	€ 219,93	P2		
		5	435	SEMINATIVO	00	11	65	1,81	2,71	SEMINATIVO	51	0	231	1,90	€ - €	48,45	€ 109,73	P2		
		5	437	SEMINATIVO	00	12	20	1,89	2,84	SEMINATIVO	106	0	438	1,90	€ - €	100,70	€ 208,05	P2		
		101	GUGLIELMUCCI MARGHERITA ; DI GIACOMO - PROPRIETA' per 1/3 GUGLIELMUCCI COSIMO ; DI GIACOMO - PROPRIETA' per 2/3	5	311	SEMINATIVO	00	16	80	8,68	5,64	SEMINATIVO	61	0	142	1,90	€ - €	57,95	€ 67,45	P2
				5	433	SEMINATIVO	00	12	20	1,89	2,84	SEMINATIVO	60	0	275	1,90	€ - €	57,00	€ 130,63	P2



Regione Campania
Data: 30/09/2025 09:35:51, PG/2025/0047288A

Regione Campania

UTILIZZO IDROPOTABILE DELLE ACQUE DELL'INVASO DI CAMPOLATTARO E POTENZIAMENTO DELL'ALIMENTAZIONE POTABILE PER L'AREA BENEVENTANA

- AGGIORNAMENTO -

LOTTO 2

COMUNE DI PONTE (BN)

ELENCO DELLE PARTICELLE CON OCCUPAZIONI

N. D'ORDINE	N. PIANO	DITTA PROPRIETARIA	Dati catastali degli immobili interessati censiti nel N.C.T.							Coltura in atto	Zone da occupare Piano Particellare di esproprio aggiornato			INDENNITTA' TOTALE AGGIORNATA DI CUI AL PIANO PARTICELLARE D'ESPROPRIO				note	
			Foglio	Mappale	Qualità	Superficie			Reddito		Superficie da asservire	Superficie da espropriare	Superficie da occupare temporaneamente	Valore venale €/mq	Indennità per terreni agricoli				
						Ha	a	ca	Domin.						Agrario	indennità per esproprio	Indennità per servitù		Inden. per occupaz. Temp.
A	B	C	D	E	F	G			H	I	L	M	N	O	P	Q	R	S	T
Data: 30/03/2025 09:35:36, PG/2025/0047288	109	CALABRESE NICOLA n.a. CASALDUNI (BN) il 06/12/1957 c.f. CLBNCL57T06B873Y - PROPRIETA' per 1/3 CALABRESE CARMINE n.a. CASALDUNI (BN) il 25/04/1961 c.f. CLBCMN61D25B873R - PROPRIETA' per 1/3 CALABRESE MARIO n.a. CASALDUNI (BN) il 15/11/1962 c.f. CLBMRA62S15B873J - PROPRIETA' per 1/3	5	540	SEMINATIVO	00	44	40	22,93	14,90	SEMINATIVO	2	0	282	1,90	€ -	€ 1,90	€ 133,95	P2
	110	CALABRESE FRANCO n.a. CASALDUNI (BN) il 03/10/1966 c.f. CLBFNC66R03B873J - PROPRIETA' per 1/1	5	201	SEMINATIVO	00	20	40	5,79	5,27	SEMINATIVO	42	0	105	1,90	€ -	€ 39,90	€ 49,88	P2
			5	304	SEMINATIVO	00	14	00	3,98	3,62	SEMINATIVO	90	0	223	1,90	€ -	€ 85,50	€ 105,93	P2
	111	CARDO ESTERINA n.a. CIRCELLO (BN) il 01/01/1948 c.f. CRDSRN48A41C719B - PROPRIETA' per 1000/1000	5	210	SEMINATIVO	00	63	20	0,00	20,83	SEMINATIVO	4	0	494	1,90	€ -	€ 3,80	€ 234,65	P2
			5	226	ULIVETO	00	44	68	8,08	10,38	ULIVETO	338	0	1 525	4,50	€ -	€ 760,50	€ 1 715,63	P2
			5	438	VIGNETO	00	07	90	0,00	0,71	SEMINATIVO ARB	0	0	46	3,30	€ -	€ -	€ 37,95	MODELLO 26 P2
	112	COLANGELO ANTONIA n.a. PAUPISI (BN) il 01/06/1964 c.f. CLNNTN64H41G386W - PROPRIETA' per 1/1	5	328	VIGNETO	01	53	30	87,09	98,97	VIGNETO	266	0	860	5,60	€ -	€ 744,80	€ 1 204,00	P2
	113	CORBO GIOVANNI n.a. PONTE (BN) il 19/10/1966 c.f. CRBGNN66R19G827A - PROPRIETA' per 1/1	5	299	SEMINATIVO	01	04	00	0,00	23,68	SEMINATIVO	199	0	791	1,90	€ -	€ 189,05	€ 375,73	P2
	115	CORBO RINALDO n.a. PONTE (BN) il 12/02/1929 c.f. CRBRLD29B12G827G - PROPRIETA' per 1000/1000	5	214	VIGNETO	00	69	70	0,00	4,82	VIGNETO	282	0	1 247	5,60	€ -	€ 789,60	€ 1 745,80	P2
			5	285	VIGNETO	00	26	50	15,05	17,11	VIGNETO	0	0	33	5,60	€ -	€ -	€ 46,20	P2
116	GUGLIELMUCCI CARLO n.a. PONTE (BN) il 28/02/1957 c.f. GGLCRL57B28G827B - PROPRIETA' per 1/1	5	284	BOSCO CEDUO	00	32	20	2,49	0,50	BOSCO CEDUO	100	0	464	0,55	€ -	€ 27,50	€ 63,80	P2	
117	ZAMPELLI NUNZIA n.a. BENEVENTO (BN) il 14/12/1958 c.f. ZMPNNZ58T54A783V - PROPRIETA' per 1000/1000	5	145	SEMINATIVO	00	12	70	3,61	3,28	SEMINATIVO	0	0	294	1,90	€ -	€ -	€ 139,65	P1	
		5	147	SEMINATIVO	00	12	40	3,52	3,20	SEMINATIVO	253	0	636	1,90	€ -	€ 240,35	€ 302,10	P2	
		5	148	SEMINATIVO	00	24	00	6,82	6,20	SEMINATIVO	187	0	1 072	1,90	€ -	€ 177,65	€ 509,20	P2	



Regione Campania
Data: 30/09/2025 09:35:11 PG 2025/0047288

Regione Campania
UTILIZZO IDROPOTABILE DELLE ACQUE DELL’INVASO DI CAMPOLATTARO E POTENZIAMENTO DELL’ALIMENTAZIONE POTABILE PER L’AREA BENEVENTANA
- AGGIORNAMENTO -
LOTTO 2

COMUNE DI PONTE (BN)

ELENCO DELLE PARTICELLE CON OCCUPAZIONI

N. D'ORDINE	N. PIANO	DITTA PROPRIETARIA	Dati catastali degli immobili interessati censiti nel N.C.T.								Coltura in atto	Zone da occupare Piano Particellare di esproprio aggiornato			INDENNITTA' TOTALE AGGIORNATA DI CUI AL PIANO PARTICELLARE D'ESPROPRIO				note
			Foglio	Mappale	Qualità	Superficie			Reddito			Superficie da asservire	Superficie da espropriare	Superficie da occupare temporaneamente	Valore venale €/mq	Indennità per terreni agricoli			
						Ha	a	ca	Domin.	Agrario						Indennità per esproprio	Indennità per servitù	Inden. per occupaz. Temp.	
B	C	D	E	F	G			H	I	L	M	N	O	P	Q	R	S	T	
1062		CAPOBIANCO GIOVANNI nato a PONTE (BN) il 17/02/1959 cod. fisc. CPBGNN59B17G827N prop. 100/100	14	137	seminativo	00	7	20	2,05	1,86	seminativo arborato	219	0	503	3,30	€ -	€ 361,35	€ 414,98	P1
1063		CAPOBIANCO GIOVANNA nata a PONTE (BN) il 16/11/1944 cod. fisc. CPBGNN44S56G827S prop. 1000/1000	14	1525	vigneto	00	1	33	0,76	0,86	vigneto	0	0	20	5,60	€ -	€ -	€ 28,00	P1
1064		CAPOBIANCO GIOVANNA nata a PONTE (BN) il 16/11/1944 cod. fisc. CPBGNN44S56G827S prop. 1000/1000	14	1513	vigneto	00	27	81	15,80	17,95	vigneto	32	0	372	5,60	€ -	€ 89,60	€ 520,80	P1
1065		PASTORE FRANCESCA nata a FOGLIANISE (BN) il 22/08/1912 cod. fisc. PSTFNC12M62D644U prop. 1000/1000	14	1554	semin arb	00	10	99	7,95	5,11	seminativo arborato	190	0	388	3,30	€ -	€ 313,50	€ 320,10	P1
1066		CORBO ANGELO nato a PONTE (BN) il 30/10/1965 cod. fisc. CRBNGL65R30G827H prop. 1000/1000	8	330	uliveto	00	13	90	4,31	3,23	uliveto	0	135	0	4,50	€ 607,50	€ -	€ -	P1
1067		COLANDREA FRANCA nata a NAPOLI (NA) il 08/10/1951 cod. fisc. CLNFNC51R48F839A prop. 1/1	7	508	vigneto	00	26	16	18,91	17,56	vigneto	213	0	393	5,60	€ -	€ 596,40	€ 550,20	P1
1068		CAPOBIANCO ARNALDO nato a PONTE (BN) il 12/04/1940 cod. fisc. CPBRLD40D12G827G prop. 1000/1000	7	166	vigneto	00	76	10	55,02	51,09	vigneto	415	0	743	5,60	€ -	€ 1 162,00	€ 1 040,20	P1
1069		CAPOBIANCO ARNALDO nato a PONTE (BN) il 12/04/1940 cod. fisc. CPBRLD40D12G827G prop. 1000/1000	7	238	vigneto	00	53	82	38,91	36,13	vigneto	116	0	194	5,60	€ -	€ 324,80	€ 271,60	P1
1070		CAPOBIANCO ANNA MARIA nata a PONTE (BN) il 11/05/1956 cod. fisc. CPBNMR56E51G827P prop. 1/2 CAPOBIANCO MARZIA nata a BENEVENTO (BN) il 24/03/1973 cod. fisc. CPBMRZ73C64A783H prop. 1/2	7	130	vigneto	00	50	50	36,51	33,91	vigneto	415	0	641	5,60	€ -	€ 1 162,00	€ 897,40	P1
1		CAPOBIANCO GIOVANNA n.a. BENEVENTO (BN) il 03/02/1951 c.f. CPBGNN51B43A783M - PROPRIETA' per 1/1	14	1512	VIGNETO	01	39	63	79,32	90,14	VIGNETO	158	0	597	5,60	€ -	€ 442,40	€ 835,80	P3
2		DEMANIO PUBBLICO DELLO STATO c.f. 97905300854 - PROPRIETA' per 1000/1000	14	597	SEMINATIVO	00	15	59	8,05	5,23	SEMINATIVO	0	0	65	1,90	€ -	€ -	€ 30,88	P3
			14	1548	SEMINATIVO	00	09	50	4,91	3,19	SEMINATIVO	40	0	47	1,90	€ -	€ 38,00	€ 22,33	P3
3		CAPOBIANCO GIOVANNA n.a. PONTE (BN) il 16/11/1944 c.f. CPBGNN44S56G827S - PROPRIETA' per 1000/1000	14	576	ULIVETO	00	32	47	0,00	6,68	ULIVETO	0	0	47	4,50	€ -	€ -	€ 52,88	P3
7		ROMANO RAFFAELE n.a. BENEVENTO (BN) il 07/06/2004 c.f.	14	167	INCOLT PROD	00	11	00	0,23	0,06	INCOLT PROD	218	0	606	1,70	€ -	€ 185,30	€ 257,55	P3

Regione Campania

UTILIZZO IDROPOTABILE DELLE ACQUE DELL'INVASO DI CAMPOLATTARO E POTENZIAMENTO DELL'ALIMENTAZIONE POTABILE PER L'AREA BENEVENTANA

- AGGIORNAMENTO -

LOTTO 2

COMUNE DI PONTE (BN)

ELENCO DELLE PARTICELLE CON OCCUPAZIONI

N. D'ORDINE	N. PIANO	DITTA PROPRIETARIA	Dati catastali degli immobili interessati censiti nel N.C.T.							Coltura in atto	Zone da occupare Piano Particellare di esproprio aggiornato			INDENNITTA' TOTALE AGGIORNATA DI CUI AL PIANO PARTICELLARE D'ESPROPRIO				note	
			Foglio	Mappale	Qualità	Superficie			Reddito		Superficie da asservire	Superficie da espropriare	Superficie da occupare temporaneamente	Valore venale €/mq	Indennità per terreni agricoli				
						Ha	a	ca	Domin.						Agrario	indennità per esproprio	Indennità per servitù		Inden. per occupaz. Temp.
A	B	C	D	E	F	G			H	I	L	M	N	O	P	Q	R	S	T
1		RMNRFLO4H07A783W - PROPRIETA' per 1/1	14	366	BOSCO ALTO	00	18	70	2,41	0,39	BOSCO ALTO	0	0	277	0,82	€ -	€ -	€ 56,79	P3
6	17	ENTE URBANO - PROPRIETA' per 1/1	9	259	ENTE URBANO	00	04	10	0,00	0,00	ENTE URBANO	55	0	43	7,10	€ -	€ 195,25	€ 76,33	P3
7	19	PASTORE FRANCESCA n.a. FOGLIANISE (BN) il 22/08/1912 c.f. PSTFNC12M62D644U - PROPRIETA' per 1000/1000	14	1553	SEMIN ARBOR	00	36	10	26,10	16,78	SEMIN ARBOR	201	0	497	3,30	€ -	€ 331,65	€ 410,03	P3
8	20	DE FILIPPO ANGELO n.a. PONTE (BN) il 01/08/1963 c.f. DFLNGL63M01G827F - PROPRIETA' per 1000/1000	14	54	PASCOLO	00	35	70	0,00	0,50	PASCOLO	0	0	71	1,50	€ -	€ -	€ 26,63	P3
9	22	CORBO ANTONIO n.a. BENEVENTO (BN) il 30/05/1980 c.f. CRBNTN80E30A783W - PROPRIETA' per 1/2 CORBO ANGELO n.a. PONTE (BN) il 30/10/1965 c.f. CRBNGL65R30G827H - PROPRIETA' per 1/2	14	268	VIGNETO	00	07	10	4,03	4,58	VIGNETO	0	0	32	5,60	€ -	€ -	€ 44,80	P3
10	23	VENTUCCI MARIA ROSARIA ELISA n.a. PONTE (BN) il 20/02/1961 c.f. VNTMRS51B60G827M - PROPRIETA' per 1000/1000	14	37	ULIV VIGNET	00	28	80	11,16	13,39	ULIV VIGNET	0	0	93	4,50	€ -	€ -	€ 104,63	P3
11	24	CORBO ANGELO n.a. PONTE (BN) il 30/10/1965 c.f. CRBNGL65R30G827H - PROPRIETA' per 1000/1000	14	266	ULIVETO	00	14	50	4,12	4,87	ULIVETO	0	0	10	4,50	€ -	€ -	€ 11,25	P3
12	26	CORBO DANIELE GIOVANNI n.a. FIRENZE (FI) il 12/05/1989 c.f. CRBDLG89E12D612Y - PROPRIETA' per 1/1	14	45	VIGNETO	00	16	70	9,49	10,78	VIGNETO	0	0	111	5,60	€ -	€ -	€ 155,40	P3
13	31	CORBO ANGELO ANTONIO n.a. BENEVENTO (BN) il 17/01/1957 c.f. CRBNLN57A17A783T - PROPRIETA' per 1000/1000 Sub. 2, 3	14	1393	ENTE URBANO	00	15	89	0,00	0,00	ENTE URBANO	0	0	30	7,10	€ -	€ -	€ 53,25	P3
14	35	RAPUANO GIUSEPPE n.a. BENEVENTO (BN) il 03/04/1986 c.f. RPNGPP86D03A783I - PROPRIETA' per 1/1	8	362	SEMINATIVO	00	13	10	6,77	4,40	SEMINATIVO	0	0	38	1,90	€ -	€ -	€ 18,05	P3
15	43	CAPOBIANCO GIOVANNI NICOLA n.a. PONTE (BN) il 19/10/1947 c.f. CPBGNN47R19G827T - PROPRIETA' per 1000/1000	8	289	VIGNETO	00	50	50	28,69	32,60	VIGNETO	4	0	31	5,60	€ -	€ 11,20	€ 43,40	P3



Regione Campania

UTILIZZO IDROPOTABILE DELLE ACQUE DELL'INVASO DI CAMPOLATTARO E POTENZIAMENTO DELL'ALIMENTAZIONE POTABILE PER L'AREA BENEVENTANA

- AGGIORNAMENTO -

LOTTO 2

COMUNE DI PONTE (BN)

ELENCO DELLE PARTICELLE CON OCCUPAZIONI

N. D'ORDINE	N. PIANO	DITTA PROPRIETARIA	Dati catastali degli immobili interessati censiti nel N.C.T.							Coltura in atto	Zone da occupare Piano Particellare di esproprio aggiornato			INDENNITA' TOTALE AGGIORNATA DI CUI AL PIANO PARTICELLARE D'ESPROPRIO				note	
			Foglio	Mappale	Qualità	Superficie			Reddito		Superficie da asservire	Superficie da espropriare	Superficie da occupare temporaneamente	Valore venale €/mq	Indennità per terreni agricoli				
						Ha	a	ca	Domin.						Agrario	Indennità per esproprio	Indennità per servitù		Inden. per occupaz. Temp.
A	B	C	D	E	F	G			H	I	L	M	N	O	P	Q	R	S	T
3004288	46	CAPOBIANCO ARNALDO n.a. PONTE (BN) il 12/04/1940 c.f. CPBRLD40D12G827G - PROPRIETA' per 1000/1000	7	552	VIGNETO	00	67	97	49,15	45,63	VIGNETO	420	0	1 369	5,60	€ -	€ 1 176,00	€ 1 916,60	P3
			7	559	VIGNETO	00	17	56	12,70	11,79	VIGNETO	114	0	333	5,60	€ -	€ 319,20	€ 466,20	P3
			8	199	SEMINATIVO	00	08	40	2,39	2,17	SEMINATIVO	0	0	840	1,90	€ -	€ -	€ 399,00	P3
			8	85	SEMINATIVO	00	44	0	12,50	11,36	SEMINATIVO	0	0	3232	2,90	€ -	€ -	€ 2 343,20	P3
			8	86	SEMINATIVO	00	69	60	19,77	17,97	SEMINATIVO	0	0	4441	1,90	€ -	€ -	€ 2 109,48	P3
3004289	53	CAPOBIANCO ERNESTO ; DI GIOVANNI - PROPRIETA' per 1000/1000	7	160	VIGNETO	00	01	50	1,08	1,01	VIGNETO	0	0	34	5,60	€ -	€ -	€ 47,60	P3
3004290	54	CAPOBIANCO ERNESTO n.a. PONTE (BN) il 28/07/1915 c.f. CPBRST15L28G827M - PROPRIETA' per 1000/1000	7	132	VIGNETO	00	01	70	1,23	1,14	VIGNETO	0	0	70	5,60	€ -	€ -	€ 98,00	P3
3004291	56	COLANDREA FRANCA n.a. NAPOLI (NA) il 08/10/1951 c.f. CLNFC51R48F839A - PROPRIETA' per 1/1	7	566	VIGNETO	00	22	67	16,39	15,22	VIGNETO	215	0	716	5,60	€ -	€ 602,00	€ 1 002,40	P3
3004292	57	CAPOBIANCO MARZIA n.a. BENEVENTO (BN) il 24/03/1973 c.f. CPBMRZ73C64A783H - PROPRIETA' per 1/2 CAPOBIANCO ANNA MARIA n.a. PONTE (BN) il 11/05/1956 c.f. CPBNMR56E51G827P - PROPRIETA' per 1/2	7	545	VIGNETO	00	48	25	34,89	32,39	VIGNETO	390	0	1 035	5,60	€ -	€ 1 092,00	€ 1 449,00	P3
3004293	59	MARCARELLI ROSA n.a. TORRECUSO (BN) il 24/08/1956 c.f. MRCRSO56M64L254J - PROPRIETA' per 1/1	13	360	VIGNETO	00	64	73	36,77	41,79	VIGNETO	0	0	39	5,60	€ -	€ -	€ 54,60	P3
3004294	62	ENTE FERROVIE DELLO STATO c.f. 01585570581 - PROPRIETA' per 1000/1000	13	4	COSTR NO AB	00	48	70	0,00	0,00	COSTR NO AB	0	301	1	0,00	€ -	€ -	€ -	P3
3004295	101	GUGLIELMUCCI MARGHERITA ; DI GIACOMO - PROPRIETA' per 1/3 GUGLIELMUCCI COSIMO ; DI GIACOMO - PROPRIETA' per 2/3	5	310	SEMINATIVO	00	15	90	4,52	4,11	SEMINATIVO	2	0	0	1,90	€ -	€ 1,90	€ -	P3
3004296	104	ROSSI ANTONELLA n.a. FOGGIA (FG) il 20/11/1974 c.f. RSSNNL74S60D643V - PROPRIETA' per 1000/1000	5	180	SEMINATIVO	00	76	80	0,00	0,02	SEMINATIVO	6	0	9	1,90	€ -	€ 5,70	€ 4,28	P3



Regione Campania

UTILIZZO IDROPOTABILE DELLE ACQUE DELL’INVASO DI CAMPOLATTARO E POTENZIAMENTO DELL’ALIMENTAZIONE POTABILE PER L’AREA BENEVENTANA

- AGGIORNAMENTO -


LOTTO 2

COMUNE DI PONTE (BN)

ELENCO DELLE PARTICELLE CON OCCUPAZIONI

Regione Campania

Data: 30/01/2025 09:35:11, PG/2025/0047288



N. D'ORDINE	N. PIANO	DITTA PROPRIETARIA	Dati catastali degli immobili interessati censiti nel N.C.T.								Zone da occupare Piano Particellare di esproprio aggiornato			INDENNITTA' TOTALE AGGIORNATA DI CUI AL PIANO PARTICELLARE D'ESPROPRIO				note				
			Foglio	Mappale	Qualità	Superficie			Reddito		Coltura in atto	Superficie da asservire	Superficie da espropriare	Superficie da occupare temporaneamente	Valore venale €/mq	Indennità per terreni agricoli						
						Ha	a	ca	Domin.	Agrario						indennità per esproprio	Indennità per servitù		Inden. per occupaz. Temp.			
A	B	C	D	E	F	G			H	I	L	M	N	O	P	Q	R	S	T			
114	5	SILVESTRI SALVATORE n.a. CASALDUNI (BN) il 24/12/1915 c.f. SLVSVT15T24B873O - PROPRIETA' per 5/420 SILVESTRI PELLEGRINO n.a. CASALDUNI (BN) il 21/08/1913 c.f. SLVPLG13M21B873L - PROPRIETA' per 5/420 SILVESTRI NICOLA n.a. CASALDUNI (BN) il 02/12/1920 c.f. SLVNCL20T02B873Q - PROPRIETA' per 5/420 SILVESTRI MICHELE n.a. CASALDUNI (BN) il 02/12/1926 c.f. SLVMHL26T02B873H - PROPRIETA' per 5/420 SILVESTRI LUCIA n.a. CASALDUNI (BN) il 26/05/1918 c.f. SLVLCU18E66B873L - PROPRIETA' per 5/420 SILVESTRI CARMELO n.a. CASALDUNI (BN) il 03/04/1932 c.f. SLVCML32D43B873V - PROPRIETA' per 5/420 ROMANO NICOLANTONIO n.a. CASALDUNI (BN) il 12/01/1936 c.f. RMNNLN36A12B873U - PROPRIETA' per 12/420 ROMANO COSIMO n.a. CASALDUNI (BN) il 24/10/1943 c.f. RMNCSM43R24B873B - PROPRIETA' per 60/420 ROMANO BATTISTA n.a. CASALDUNI (BN) il 24/06/1938 c.f. RMNBTS38H64B873Y - PROPRIETA' per 12/420 ROMANO ANTONIETTA n.a. CASALDUNI (BN) il 11/02/1941 c.f. RMNNNT41B51B873L - PROPRIETA' per 12/420 GUGLIELMUCCI MARIA n.a. PONTE (BN) il 15/10/1912 c.f. GGLMRA12R55G827N - PROPRIETA' per 30/420 GUGLIELMUCCI FILOMENA n.a. FRAGNETO MONFORTE (BN) il 10/05/1922 c.f. GGLFMN22E50D756T - PROPRIETA' per 48/420 GUGLIELMUCCI COSIMO n.a. FRAGNETO MONFORTE (BN) il 09/06/1916 c.f. GGLCSM16H09D756F - PROPRIETA' per 168/420 DE CICCO NICOLINA n.a. CASALDUNI (BN) il 08/08/1956 c.f. DCCNLN56M48B873I - PROPRIETA' per 16/420 DE CICCO COSIMO n.a. CASALDUNI (BN) il 05/02/1921 c.f. DCCCSM21B05B873P - PROPRIETA' per 16/420 DE CICCO ADELE n.a. CASALDUNI (BN) il 03/11/1954 c.f. DCCDLA54S43B873R - PROPRIETA' per 16/420	5	209	SEMINATIVO	00	77	80	22,10	20,09	SEMINATIVO	0	0	1	1,90	€	-	€	-	€	0,48	P3
											40120	1035	135013		€	3 961,90	€	92 819,95	€	148 534,03		



Presidenza del Consiglio dei Ministri
Commissario straordinario del Governo per l'intervento
"Invaso di Campolattaro"

(DPCM 9 maggio 2022, ai sensi del decreto-legge n. 32/2019, art. 4, co. 1, convertito con modificazioni dalla legge n. 55/2019)

REGIONE CAMPANIA

UTILIZZO IDROPOTABILE DELLE ACQUE
DELL'INVASO DI CAMPOLATTARO E
POTENZIAMENTO DELL'ALIMENTAZIONE
POTABILE PER L'AREA BENEVENTANA

LOTTO 2

Il Responsabile dei procedimenti espropriativi
Ing. Gianluca Basile

0	Dicembre 2024	AGGIORNAMENTO N° 1	---	---	---
Revisione	Data	Descrizione	Redatto	Controllato	Approvato
TITOLO : PIANO PARTICELLARE DESCRITTIVO COMUNE DI PONTELANDOLFO			Visto si Approva Il Commissario Straordinario Prof. Attilio Toscano 		
Allegato AGGIORNAMENTO DOC.PP.13			Revisione: 0	Scala:	



Regione Campania
Data: 30/01/2025 09:35:11, PG.2025/0047288

Regione Campania
UTILIZZO IDROPOTABILE DELLE ACQUE DELL'INVASO DI CAMPOLATTARO E POTENZIAMENTO DELL'ALIMENTAZIONE POTABILE PER L'AREA BENEVENTANA
- AGGIORNAMENTO -
LOTTO 2

COMUNE DI PONTELANDOLFO (BN)

ELENCO DELLE PARTICELLE CON OCCUPAZIONI

N. D'ORDINE	N. PIANO	DITTA PROPRIETARIA	Dati catastali degli immobili interessati censiti nel N.C.T.							Zone da occupare Piano Particellare di esproprio aggiornato	INDENNITA' TOTALE AGGIORNATA DI CUI AL PIANO PARTICELLARE D'ESPROPRIO						note			
			Foglio	Mappale	Qualità	Superficie			Reddito		Coltura in atto	Superficie da asservire	Superficie da espropriare	Superficie da occupare temporaneamente	Valore venale €/mq	Indennità per terreni agricoli				
						Ha	a	ca	Domin.							Agrario		indennità per esproprio	Indennità per servitù	Inden. per occupaz. Temp.
A	B	C	D	E	F	G			H	I	L	M	N	O	P	Q	R	S	T	
1		D'AGOSTINO DONATO n.a. CIRCELLO (BN) il 18/04/1957 c.f. DGS DNT57D18C719Z - PROPRIETA' per 1000/1000	27	128	SEMINATIVO	01	29	30	26,71	50,08	SEMINATIVO	526	0	1813	1,90	€ -	€ 499,70	€ 861,18	P2	
2		DI RUBBO MARIA TERESA - USUFRUTTUARIO PARZIALE PER per 1000/1000 CALABRESE GIUSEPPE n.a. PONTELANDOLFO (BN) il 24/10/1934 c.f. CLBGPP34R24G848O - PROPRIETA' per 1/2 CALABRESE GIOVANNI LUCIO n.a. PONTELANDOLFO (BN) il 13/12/1963 c.f. CLBGNN63T13G848N - PROPRIETA' per 1/2	27	32	SEMINATIVO	00	35	90	7,42	13,91	SEMINATIVO	76	0	250	1,90	€ -	€ 72,20	€ 118,75	P1	
3		ROMANELLI ANGELICA n.a. FRAGNETO MONFORTE (BN) il 21/03/1956 c.f. RMNNLC56C61D756Z - PROPRIETA' per 1/2 DI GREGORIO GIANMARIA n.a. CASSINO (FR) il 29/03/1983 c.f. DGRGMR83C29C034X - PROPRIETA' per 1/4 DI GREGORIO GENNARO n.a. CASSINO (FR) il 13/07/1980 c.f. DGRGNR80L13C034G - PROPRIETA' per 1/4	27	10	SEMINATIVO	03	05	20	63,05	118,22	SEMINATIVO	0	0	760	1,90	€ -	€ -	€ 361,00	P1	
			27	11	SEMINATIVO	00	28	90	5,97	11,19	SEMINATIVO	0	0	361	1,90	€ -	€ -	€ 171,48	P1	
			27	12	SEMINATIVO	00	32	30	6,67	12,51	SEMINATIVO	0	0	212	1,90	€ -	€ -	€ 100,70	P1	
			27	13	SEMINATIVO	00	07	10	1,47	2,75	SEMINATIVO	0	0	119	1,90	€ -	€ -	€ 56,53	P1	
			27	14	SEMINATIVO	00	77	60	16,03	30,06	SEMINATIVO	0	0	75	1,90	€ -	€ -	€ 35,63	P1	
			27	15	SEMINATIVO	00	85	70	17,70	33,20	SEMINATIVO	0	0	303	1,90	€ -	€ -	€ 143,93	P1	
			27	16	SEMINATIVO	00	38	80	8,02	15,03	SEMINATIVO	0	0	160	1,90	€ -	€ -	€ 76,00	P1	
			27	27	SEMINATIVO	01	25	00	25,82	48,42	SEMINATIVO	0	0	493	1,90	€ -	€ -	€ 234,18	P1	

LEGENDA

PARTICELLE GIA' PRESENTI NEL PFTE
- P1 -

PARTICELLE GIA' PRESENTI NEL PFTE CON INTEGRAZIONI
- P2 -

NUOVE PARTICELLE NON PRESENTI NEL PFTE
- P3 -



Regione Campania
Data: 30/01/2025 09:35:11, PG/2025/0047288

Regione Campania
UTILIZZO IDROPOTABILE DELLE ACQUE DELL’INVASO DI CAMPOLATTARO E POTENZIAMENTO DELL’ALIMENTAZIONE POTABILE PER L’AREA BENEVENTANA
- AGGIORNAMENTO -
LOTTO 2

COMUNE DI PONTELANDOLFO (BN)

ELENCO DELLE PARTICELLE CON OCCUPAZIONI

N. D'ORDINE	N. PIANO	DITTA PROPRIETARIA	Dati catastali degli immobili interessati censiti nel N.C.T.								Coltura in atto	Zone da occupare Piano Particellare di esproprio aggiornato			INDENNITTA' TOTALE AGGIORNATA DI CUI AL PIANO PARTICELLARE D'ESPROPRIO				note
			Foglio	Mappale	Qualità	Superficie			Reddito			Superficie da asservire	Superficie da espropriare	Superficie da occupare temporaneamente	Valore venale €/mq	Indennità per terreni agricoli			
						Ha	a	ca	Domin.	Agrario						indennità per esproprio	Indennità per servitù	Inden. per occupaz. Temp.	
8	B	C	D	E	F	G			H	I	L	M	N	O	P	Q	R	S	T
11		CORBO MINA n.a. BENEVENTO (BN) il 28/03/1971 c.f. CRBMNI71C68A783M - PROPRIETA' per 1/1	27	5	SEMINATIVO	01	01	60	20,99	39,35	SEMINATIVO	116	0	576	1,90	€ -	€ 110,20	€ 273,60	P2
			27	39	SEMINATIVO	00	02	80	0,58	1,08	SEMINATIVO	0	0	260	1,90	€ -	€ -	€ 123,50	P2
			27	40	SEMINATIVO	00	01	70	0,35	0,66	SEMINATIVO	43	0	142	1,90	€ -	€ 40,85	€ 67,45	P2
			27	63	SEMINATIVO	01	51	60	31,32	58,72	SEMINATIVO	262	0	1204	1,90	€ -	€ 248,90	€ 571,90	P2
			27	101	SEMINATIVO	01	44	48	0,00	55,27	SEMINATIVO	175	223	1161	1,90	€ 423,70	€ 166,25	€ 551,48	P2
			27	102	SEMINATIVO	00	02	02	0,42	0,78	SEMINATIVO	0	30	187	1,90	€ 57,00	€ -	€ 88,83	P2
12		SANTOPIETRO NICOLINA MARIA n.a. CAMPOLATTARO (BN) il 18/12/1951 c.f. SNTNLN51T58B541J - PROPRIETA' per 1/1	27	103	SEMINATIVO	00	45	57	9,41	17,65	SEMINATIVO	107	165	327	1,90	€ 313,50	€ 101,65	€ 155,33	P1
			27	104	SEMINATIVO	00	01	73	0,36	0,67	SEMINATIVO	0	23	155	1,90	€ 43,70	€ -	€ 73,63	P2
13		SANTOPIETRO NICOLINA MARIA n.a. CAMPOLATTARO (BN) il 18/12/1951 c.f. SNTNLN51T58B541J - PROPRIETA' per 1000/1000	27	23	SEMINATIVO	00	47	10	9,73	18,24	SEMINATIVO	162	0	462	1,90	€ -	€ 153,90	€ 219,45	P1
14		PERUGINI ROMILDA n.a. PONTELANDOLFO (BN) il 25/06/1961 c.f. PRGRD61H65G848D - PROPRIETA' per 1000/1000	27	22	SEMINATIVO	00	37	40	7,73	14,49	SEMINATIVO	233	0	735	1,90	€ -	€ 221,35	€ 349,13	P1
15		MANCINI ANNA n.a. CASALDUNI (BN) il 24/01/1972 c.f. MNCNNA72A64B873I - PROPRIETA' per 1000/1000	27	1	SEMINATIVO	01	28	30	26,50	49,70	SEMINATIVO	50	0	213	1,90	€ -	€ 47,50	€ 101,18	P1
			27	19	SEMINATIVO	01	02	00	21,07	39,51	SEMINATIVO	325	0	999	1,90	€ -	€ 308,75	€ 474,53	P1
			27	20	SEMINATIVO	00	86	00	17,77	33,31	SEMINATIVO	304	0	861	1,90	€ -	€ 288,80	€ 408,98	P1
			27	21	SEMINATIVO	00	86	70	17,91	33,58	SEMINATIVO	291	0	897	1,90	€ -	€ 276,45	€ 426,08	P1



Regione Campania
Data: 30/01/2025 09:35:14, PG/2025/0047288

Regione Campania

UTILIZZO IDROPOTABILE DELLE ACQUE DELL'INVASO DI CAMPOLATTARO E POTENZIAMENTO DELL'ALIMENTAZIONE POTABILE PER L'AREA BENEVENTANA

- AGGIORNAMENTO -

LOTTO 2

COMUNE DI PONTELANDOLFO (BN)

ELENCO DELLE PARTICELLE CON OCCUPAZIONI

N. D'ORDINE	N. PIANO	DITTA PROPRIETARIA	Dati catastali degli immobili interessati censiti nel N.C.T.								Zone da occupare Piano Particellare di esproprio aggiornato			INDENNITTA' TOTALE AGGIORNATA DI CUI AL PIANO PARTICELLARE D'ESPROPRIO				note	
			Foglio	Mappale	Qualità	Superficie			Reddito		Coltura in atto	Superficie da asservire	Superficie da espropriare	Superficie da occupare temporaneamente	Valore venale €/mq	Indennità per terreni agricoli			
						Ha	a	ca	Domin.	Agrario						indennità per esproprio	Indennità per servitù		Inden. per occupaz. Temp.
B	C	D	E	F	G			H	I	L	M	N	O	P	Q	R	S	T	
15	16	MOBILIA MICHELINA n.a. MORCONE (BN) il 25/08/1941 c.f. MBLMHL41M65F717U - PROPRIETA' per 1000/1000	27	64	SEMINATIVO	00	57	50	11,88	22,27	SEMINATIVO	96	0	310	1,90	€ -	€ 91,20	€ 147,25	P2
16	17	PERUGINI MARIA n.a. PONTELANDOLFO (BN) il 31/12/1939 - PROPRIETA' per 1000/1000	27	2	SEMINATIVO	00	38	50	3,98	13,92	SEMINATIVO	78	0	213	1,90	€ -	€ 74,10	€ 101,18	P2
17	3	ROMANELLI ANGELICA n.a. FRAGNETO MONFORTE (BN) il 21/03/1956 c.f. RMNNLC56C61D756Z - PROPRIETA' per 1/2 DI GREGORIO GIANMARIA n.a. CASSINO (FR) il 29/03/1983 c.f. DGRGMR83C29C034X - PROPRIETA' per 1/4 DI GREGORIO GENNARO n.a. CASSINO (FR) il 13/07/1980 c.f. DGRGNR80L13C034G - PROPRIETA' per 1/4	27	58	SEMINATIVO	00	00	10	0,02	0,04	SEMINATIVO	20	0	2	1,90	€ -	€ 19,00	€ 0,95	P3
18	4	PARTICELLA SOPPRESSA - PROPRIETA' per 1/1	27	52	SEMINATIVO	00	01	62	0,00	0,00	SEMINATIVO	0	0	162	1,90	€ -	€ -	€ 76,95	P3
19	5	D'ADDONA NICOLA n.a. BENEVENTO (BN) il 20/07/1984 c.f. DDNCL84L20A783E - NUDA PROPRIETA' per 1/2 D'ADDONA GIOCONDINO n.a. PONTELANDOLFO (BN) il 31/05/1953 c.f. DDGND53E31G848S - USUFRUTTO per 1/2 D'ADDONA ALESSANDRO n.a. BENEVENTO (BN) il 25/08/1989 c.f. DDDL89M25A783Q - NUDA PROPRIETA' per 1/2 CAPASSO GIUSEPPINA n.a. MARIGLIANO (NA) il 01/06/1961 c.f. CPSGPP61H41E955G - USUFRUTTO per 1/2	27	45	SEMIN IRRIG	00	01	60	1,24	0,74	SEMIN IRRIG	198	0	122	3,30	€ -	€ 326,70	€ 100,65	P3
		27	47	SEMIN IRRIG	00	01	10	0,85	0,51	SEMIN IRRIG	154	0	79	3,30	€ -	€ 254,10	€ 65,18	P3	
20	6	CAPASSO GIUSEPPINA n.a. MARIGLIANO (NA) il 01/06/1961 c.f. CPSGPP61H41E955G - PROPRIETA' per 1000/1000	27	46	SEMIN IRRIG	00	01	80	1,39	0,84	SEMIN IRRIG	232	0	143	3,30	€ -	€ 382,80	€ 117,98	P3
21	8	DI RUBBO ANTONIO n.a. BENEVENTO (BN) il 17/02/1973 c.f. DRBNTN73B17A783E - PROPRIETA' per 1/1	27	44	SEMINATIVO	00	00	50	0,10	0,19	SEMINATIVO	100	0	17	1,90	€ -	€ 95,00	€ 8,08	P3
			27	61	SEMINATIVO	00	01	80	0,37	0,70	SEMINATIVO	225	0	100	1,90	€ -	€ 213,75	€ 47,50	P3
												4847	441	20027		€ 837,90	€ 5 244,85	€ 12 468,78	



Presidenza del Consiglio dei Ministri
Commissario straordinario del Governo per l'intervento
"Invaso di Campolattaro"

(DPCM 9 maggio 2022, ai sensi del decreto-legge n. 32/2019, art. 4, co. 1, convertito con modificazioni dalla legge n. 55/2019)

REGIONE CAMPANIA

UTILIZZO IDROPOTABILE DELLE ACQUE DELL'INVASO DI CAMPOLATTARO E POTENZIAMENTO DELL'ALIMENTAZIONE POTABILE PER L'AREA BENEVENTANA

LOTTO 2

Il Responsabile dei procedimenti espropriativi
Ing. Gianluca Basile

0	Dicembre 2024	AGGIORNAMENTO N° 1	---	---	---
Revisione	Data	Descrizione	Redatto	Controllato	Approvato
TITOLO : PIANO PARTICELLARE DESCRITTIVO COMUNE DI SAN LORENZO MAGGIORE			Visto si Approva Il Commissario Straordinario Prof. Attilio Toscano 		
Allegato AGGIORNAMENTO DOC.PP.16			Revisione: 0	Scala:	

Regione Campania
UTILIZZO IDROPOTABILE DELLE ACQUE DELL'INVASO DI CAMPOLATTARO E POTENZIAMENTO DELL'ALIMENTAZIONE POTABILE PER L'AREA BENEVENTANA
- AGGIORNAMENTO -
LOTTO 2

COMUNE DI SAN LORENZO MAGGIORE (BN)

ELENCO DELLE PARTICELLE CON OCCUPAZIONI

N. D'ORDINE	N. PIANO	DITTA PROPRIETARIA	Dati catastali degli immobili interessati censiti nel N.C.T.							Coltura in atto	Zone da occupare Piano Particellare di esproprio aggiornato			INDENNITTA' TOTALE AGGIORNATA DI CUI AL PIANO PARTICELLARE D'ESPROPRIO					note
			Foglio	Mappale	Qualità	Superficie			Reddito		Superficie da asservire	Superficie da espropriare	Superficie da occupare temporaneamente	Valore venale €/mq	Indennità per terreni agricoli				
						Ha	a	ca	Domin.						Agrario	indennità per esproprio	Indennità per servitù	Inden. per occupaz. Temp.	
A	B	C	D	E	F	G			H	I	L	M	N	O	P	Q	R	S	T
PG/2025/0047289	1	IANNOTTI GIUSEPPINA n.a. BENEVENTO (BN) il 03/03/1968 c.f. NNTGPP68C43A783M - PROPRIETA' per 1/1	17	110	VIGNETO	00	92	00	0,00	4,01	SEMINATIVO	930	0	2 695	1,90	€ -	€ 883,50	€ 1 280,13	MODELLO 26 P2
	2	IANNOTTI GIUSEPPINA n.a. BENEVENTO (BN) il 03/03/1968 c.f. NNTGPP68C43A783M - PROPRIETA' per 1000/1000	16	154	VIGNETO	00	43	80	61,08	40,72	VIGNETO	461	0	3 919	5,60	€ -	€ 1 290,80	€ 5 486,60	P2
17			302	VIGNETO	00	68	80	95,94	63,96	VIGNETO	990	0	2 623	5,60	€ -	€ 2 772,00	€ 3 672,20	P2	
Regione Campania Data: 30/01/2025 09:35:11	3	IANNOTTI PASQUALE n.a. SAN LORENZO MAGGIORE (BN) il 21/12/1945 c.f. NNTPL45T21H967E - PROPRIETA' per 1000/1000	16	155	VIGNETO	00	36	60	28,35	28,35	VIGNETO	393	0	3 267	5,60	€ -	€ 1 100,40	€ 4 573,80	P2
			17	245	VIGNETO	00	79	70	61,74	61,74	VIGNETO	944	0	2 564	5,60	€ -	€ 2 643,20	€ 3 589,60	P2
			17	303	VIGNETO	00	31	50	0,00	22,08	VIGNETO	113	0	200	5,60	€ -	€ 316,40	€ 280,00	P1
4	IANNOTTI ANGELO n.a. BENEVENTO (BN) il 23/05/1983 c.f. NNTNGL83E23A783C - PROPRIETA' per 250/1000 IANNOTTI ANGELO n.a. BENEVENTO (BN) il 23/05/1983 c.f. NNTNGL83E23A783C - PROPRIETA' per 750/1000	16	214	VIGNETO	00	07	90	6,12	6,12	VIGNETO	0	0	2	5,60	€ -	€ -	€ 2,80	P1	
		17	108	VIGNETO	00	56	60	43,85	43,85	VIGNETO	461	0	961	5,60	€ -	€ 1 290,80	€ 1 345,40	P1	
5	IANNOTTI ANGELO n.a. BENEVENTO (BN) il 23/05/1983 c.f. NNTNGL83E23A783C - PROPRIETA' per 500/1000	17	107	VIGNETO	00	10	20	7,90	7,90	VIGNETO	222	0	594	5,60	€ -	€ 621,60	€ 831,60	P2	
		17	174	VIGNETO	00	10	00	7,75	7,75	VIGNETO	242	0	684	5,60	€ -	€ 677,60	€ 957,60	P2	
		17	190	VIGNETO	00	08	10	6,27	6,27	VIGNETO	1	0	65	5,60	€ -	€ 2,80	€ 91,00	P1	
6	CLARIZIA GIUSEPPINA n.a. SAN LORENZO MAGGIORE (BN) il 24/08/1966 c.f. CLRGPP66M64H967X - PROPRIETA' per 1000/1000	16	158	VIGNETO	00	44	70	34,63	34,63	VIGNETO	708	0	3 762	5,60	€ -	€ 1 982,40	€ 5 266,80	P2	
7	SAMMARCO GIANCARLO n.a. NAPOLI (NA) il 18/07/1946 c.f. SMMGCR46L18F839B - PROPRIETA' per 1000/1000	16	156	ULIVETO	00	55	60	15,79	11,49	ULIVETO	873	0	4 687	4,50	€ -	€ 1 964,25	€ 5 272,88	P2	

REFERENCES

PARTICELLE GIÀ PRESENTI NEL PFTE -P1-	PARTICELLE GIÀ PRESENTI NEL PFTE CON INTEGRAZIONI -P2-
--	---

NUOVE PARTICELLE NON PRESENTI NEL PTFE
- F3 -



Regione Campania
Data: 30/01/2025 09:35:11, PG/2025/0047288

Regione Campania
UTILIZZO IDROPOTABILE DELLE ACQUE DELL'INVASO DI CAMPOLATTARO E POTENZIAMENTO DELL'ALIMENTAZIONE POTABILE PER L'AREA BENEVENTANA
- AGGIORNAMENTO -
LOTTO 2

COMUNE DI SAN LORENZO MAGGIORE (BN)

ELENCO DELLE PARTICELLE CON OCCUPAZIONI

Regione Campania
Data: 30/01/2025 09:35:11, PG/2025/0047288


N. D'ORDINE	N. PIANO	DITTA PROPRIETARIA	Dati catastali degli immobili interessati censiti nel N.C.T.								Zone da occupare Piano Particellare di esproprio aggiornato			INDENNITTA' TOTALE AGGIORNATA DI CUI AL PIANO PARTICELLARE D'ESPROPRIO				note	
			Foglio	Mappale	Qualità	Superficie			Reddito		Cultura in atto	Superficie da asservire	Superficie da espropriare	Superficie da occupare temporaneamente	Valore venale €/mq	Indennità per terreni agricoli			
						Ha	a	ca	Domin.	Agrario						indennità per esproprio	Indennità per servitù		Inden. per occupaz. Temp.
B		C	D	E	F	G			H	I	L	M	N	O	P	Q	R	S	T
8		PIGNONE CARMINE n.a. SAN LORENZO MAGGIORE (BN) il 30/09/1967 c.f. PGNCMN67P30H967M - NUDA PROPRIETA' per 1000/1000 PIGNONE LORENZO n.a. SAN LORENZO MAGGIORE (BN) il 22/02/1935 c.f. PGNLNZ35B22H967Z - USUFRUTTO per 1000/1000	16	216	SEMINATIVO	00	45	30	14,04	15,21	SEMINATIVO	361	0	1 204	1,90	€ -	€ 342,95	€ 571,90	P2
9		FERRARA ANGELINA n.a. SAN LORENZO MAGGIORE (BN) il 09/11/1962 c.f. FRRNLN62S49H967R - PROPRIETA' per 1/1	16	230	VIGNETO	00	32	20	24,94	24,94	VIGNETO	312	0	993	5,60	€ -	€ 873,60	€ 1 390,20	P2
			16	448	VIGNETO	00	25	90	36,12	24,08	VIGNETO	407	0	935	5,60	€ -	€ 1 139,60	€ 1 309,00	P2
10		CAPITOLO METROPOLITANO DI BENEVENTO - DIRITTO DEL CONCEDENTE per 1000/1000 DI LIBERO LORENZO n.a. SAN LORENZO MAGGIORE (BN) il 25/02/1947 c.f. DLBLNZ47B25H967A - LIVELLARIO PARZIALE PER per 1000/1000	18	213	VIGNETO	00	46	30	64,56	43,04	ORTO	858	0	2 788	7,10	€ -	€ 3 045,90	€ 4 948,70	MODELLO 26 P2
			18	385	VIGNETO	01	06	89	0,00	15,49	ORTO	100	0	282	7,10	€ -	€ 355,00	€ 500,55	MODELLO 26 P2
11		IANNOTTI GIAMBATTISTA n.a. SAN LORENZO MAGGIORE (BN) il 27/07/1958 c.f. NNTGBT58L27H967L - PROPRIETA' per 1/1	18	341	SEMINATIVO	00	07	05	0,00	2,23	VIGNETO	98	0	0	5,60	€ -	€ 274,40	€ -	MODELLO 26 P1
			18	345	SEMINATIVO	00	04	17	0,00	0,39	VIGNETO	41	0	0	5,60	€ -	€ 114,80	€ -	MODELLO 26 P1
12		SANZARI NICOLA n.a. SAN LORENZO MAGGIORE (BN) il 02/05/1897 c.f. SNZNC197E02H967O - USUFRUTTO per 1000/1000 SANZARI FRANCESCO n.a. SAN LORENZO MAGGIORE (BN) il 02/07/1937 - PROPRIETA' per 1000/1000	18	137	VIGNETO	00	32	40	56,89	31,79	VIGNETO	211	0	675	5,60	€ -	€ 590,80	€ 945,00	P2
			18	349	VIGNETO	00	19	96	27,83	18,56	VIGNETO	41	0	0	5,60	€ -	€ 114,80	€ -	P1

Regione Campania
Data: 30/01/2025 09:35:11, PG/2025/0047288

Regione Campania
UTILIZZO IDROPOTABILE DELLE ACQUE DELL'INVASO DI CAMPOLATTARO E POTENZIAMENTO DELL'ALIMENTAZIONE POTABILE PER L'AREA BENEVENTANA
- AGGIORNAMENTO -
LOTTO 2

COMUNE DI SAN LORENZO MAGGIORE (BN)

ELENCO DELLE PARTICELLE CON OCCUPAZIONI

N. D'ORDINE	N. PIANO	DITTA PROPRIETARIA	Dati catastali degli immobili interessati censiti nel N.C.T.								Zone da occupare Piano Particellare di esproprio aggiornato			INDENNITTA' TOTALE AGGIORNATA DI CUI AL PIANO PARTICELLARE D'ESPROPRIO					note	
			Foglio	Mappale	Qualità	Superficie			Reddito		Coltura in atto	Superficie da asservire	Superficie da espropriare	Superficie da occupare temporaneamente	Valore venale €/mq	Indennità per terreni agricoli				
						Ha	a	ca	Domin.							Agrario	Indennità per esproprio	Indennità per servitù		Inden. per occupaz. Temp.
A	B	C	D	E	F	G			H	I	L	M	N	O	P	Q	R	S	T	
PG/2025/00472883	13	IANNOTTI FLORINDA n.a. SAN LORENZO MAGGIORE (BN) il 29/03/1958 c.f. NNTFRN58C69H967V - ENFITEUSI per 1000/1000 DE BLASIO ELVIO FU GIOVANNI - DIRITTO DEL CONCEDENTE per 1000/1000	18	338	VIGNETO	00	52	04	91,38	51,07	VIGNETO	341	0	776	5,60	€ -	€ 954,80	€ 1 086,40	P2	
Regione Campania Data: 30/01/2025 09:35:11, PG/2025/00472884	14	IANNOTTI GIOVANNA n.a. SAN LORENZO MAGGIORE (BN) il 09/03/1950 c.f. NNTGNN50C49H967Y - PROPRIETA' per 1/2 IANNOTTI GIOVANNI n.a. SAN LORENZO MAGGIORE (BN) il 22/01/1954 c.f. NNTGNN54A22H967G - LIVELLARIO PER per 500/1000 CHIESA AVE GRATIA PLENA - DIRITTO DEL CONCEDENTE per 1000/1000	18	378	VIGNETO	00	30	17	23,37	23,37	VIGNETO	311	0	586	5,60	€ -	€ 870,80	€ 820,40	P2	
	15	IANNOTTI GIAMBATTISTA n.a. SAN LORENZO MAGGIORE (BN) il 27/07/1958 c.f. NNTGBT58L27H967L - LIVELLARIO PER per 1/5 IANNOTTI GIOVANNI n.a. SAN LORENZO MAGGIORE (BN) il 22/01/1954 c.f. NNTGNN54A22H967G - LIVELLARIO PER per 100/1000 CHIESA AVE GRATIA PLENA - DIRITTO DEL CONCEDENTE per 1000/1000 SPOSITO MARIA TERESA n.a. SOLOPACA (BN) il 30/03/1963 c.f. SPSMTR63C70I809F - ENFITEUSI per 1/10 SPOSITO GIUSEPPE n.a. SOLOPACA (BN) il 09/04/1968 c.f. SPSGPP68D09I809G - ENFITEUSI per 1/10 IANNOTTI ANGELINA n.a. SAN LORENZO MAGGIORE (BN) il 16/04/1914 c.f. NNTNLN14D56H967D - LIVELLARIO PER per 1/5 IANNELLA SALVATORE n.a. BENEVENTO (BN) il 09/09/1974 c.f. NNLSVT74P09A783F - PROPRIETA' per 300/1000	18	351	SEMINATIVO	00	03	10	0,00	0,64	ULIVETO	17	0	17	4,50	€ -	€ 38,25	€ 19,13	MODELLO 26 P1	

Regione Campania
Data: 30/01/2025 09:18

ELENCO DELLE PARTICELLE CON OCCUPAZIONI

Regione Campania
Data: 30/01/2025 09:35:11, PG/2025/0047288

PARTIGELLE GIÀ PRESENTI NEL PFTE
- P1 -

PARTICELLE GIÀ PRESENTI NEL PFTE CON INTEGRAZIONI
- P2 -

NUOVE PARTICELLE NON PRESENTI NEL PFTE
- P3 -



Regione Campania
Data: 30/01/2025 09:35:11, PG/2025/0047288

Regione Campania
UTILIZZO IDROPOTABILE DELLE ACQUE DELL'INVASO DI CAMPOLATTARO E POTENZIAMENTO DELL'ALIMENTAZIONE POTABILE PER L'AREA BENEVENTANA
- AGGIORNAMENTO -
LOTTO 2

COMUNE DI SAN LORENZO MAGGIORE (BN)

ELENCO DELLE PARTICELLE CON OCCUPAZIONI

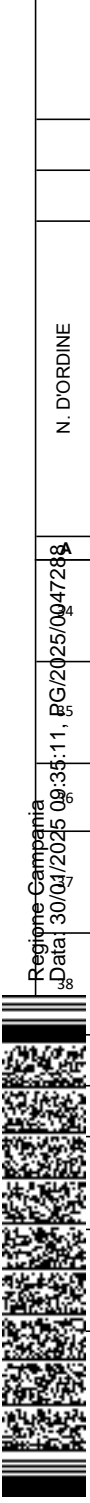
N. D'ORDINE	N. PIANO	DITTA PROPRIETARIA	Dati catastali degli immobili interessati censiti nel N.C.T.								Zone da occupare Piano Particellare di esproprio aggiornato			INDENNITA' TOTALE AGGIORNATA DI CUI AL PIANO PARTICELLARE D'ESPROPRIO					note	
			Foglio	Mappale	Qualità	Superficie			Reddito		Coltura in atto	Superficie da asservire	Superficie da espropriare	Superficie da occupare temporaneamente	Valore venale €/mq	Indennità per terreni agricoli				
						Ha	a	ca	Domin.	Agrario						indennità per esproprio	Indennità per servitù	Inden. per occupaz. Temp.		
A	B	C	D	E	F	G			H	I	L	M	N	O	P	Q	R	S	T	
Regione Campania Data: 30/01/2025 09:35:41, PG/2025/0047288	29	CHIESA DELLA SS ANNUNZIATA DI GUARDIA SANFRAMONDI - DIRITTO DEL CONCEDENTE per 1000/1000 PIGNONE GENNARO n.a. SAN LORENZO MAGGIORE (BN) il 03/10/1928 - LIVELLARIO PARZIALE PER per 1000/1000	18	98	FABB RURALE	00	00	70	0,00	0,00	FABB RURALE	2	0	43	7,10	€	-	€ 7,10	€ 76,33	P2
			18	99	ULIVETO	00	18	85	0,00	3,00	VIGNETO	186	0	575	5,60	€	-	€ 520,80	€ 805,00	MODELLO 26 P2
	30	RICCIOTTI STEFANIA n.a. CERRETO SANNITA (BN) il 14/12/1960 c.f. RCCSFN60T54C525C - PROPRIETA' per 1/1	18	259	VIGNETO	00	17	80	24,82	16,55	VIGNETO	248	0	411	5,60	€	-	€ 694,40	€ 575,40	P1
	31	CHIESA DELLA SS ANNUNZIATA DI GUARDIA SANFRAMONDI - DIRITTO DEL CONCEDENTE per 1000/1000 PIGNONE CARMELA n.a. SAN LORENZO MAGGIORE (BN) il 16/07/1926 - LIVELLARIO PARZIALE PER per 1000/1000	18	71	ULIVETO	00	17	30	10,72	5,36	ULIVETO	379	0	1 250	4,50	€	-	€ 852,75	€ 1 406,25	P2
	33	DE LEO MARGHERITA MARIA n.a. REGGIO DI CALABRIA (RC) il 30/03/1966 c.f. DLEMGH66C70H2240 - PROPRIETA' per 1/1	18	63	VIGNETO	01	25	80	175,42	116,95	VIGNETO	1 384	0	3 919	5,60	€	-	€ 3 875,20	€ 5 486,60	P2
	34	MORONE ANTONIO n.a. GUARDIA SANFRAMONDI (BN) il 13/10/1906 - PROPRIETA' per 2/4 DI PAOLA ELISA n.a. SAN LORENZO MAGGIORE (BN) il 21/06/1954 c.f. DPLLSE54H61H967O - PROPRIETA' per 1/4 DI LIBERO VINCENZO n.a. SAN LORENZO MAGGIORE (BN) il 15/07/1948 c.f. DLBVCN48L15H967N - PROPRIETA' per 1/4	19	164	VIGNETO	00	01	20	1,67	1,12	VIGNETO	17	0	58	5,60	€	-	€ 47,60	€ 81,20	P2
35	FERRARA LUCA n.a. CERRETO SANNITA (BN) il 28/07/1989 c.f. FRRLCU89L28C525B - PROPRIETA' per 1/3 FERRARA ANTONIO n.a. BENEVENTO (BN) il 07/09/1984 c.f. FRRNTN84P07A783X - PROPRIETA' per 1/3 FASULO MARIETTA n.a. SAN LORENZO MAGGIORE (BN) il 20/10/1963 c.f. FSLMTT63R60H967I - PROPRIETA' per 1/3	19	46	VIGNETO	00	73	20	102,07	68,05	VIGNETO	1 037	0	3 411	5,60	€	-	€ 2 903,60	€ 4 775,40	P2	
36	MEOLI AMELIA n.a. GERMANIA (EE) il 31/10/1969 c.f. MLEMLA69R71Z112U - PROPRIETA' per 1/1	19	268	VIGNETO	00	25	09	34,99	23,32	VIGNETO	192	0	621	5,60	€	-	€ 537,60	€ 869,40	P2	

LEARNING OBJECTIVES

PARTICELLE GIÀ PRESENTI NEL PFTE	PARTICELLE GIÀ PRESENTI NEL PFTE CON INTEGRAZIONI

NUOVE PARTICELLE NON PRESENTI NEL PTFE





Regione Campania

UTILIZZO IDROPOTABILE DELLE ACQUE DELL'INVASO DI CAMPOLATTARO E POTENZIAMENTO DELL'ALIMENTAZIONE POTABILE PER L'AREA BENEVENTANA

- AGGIORNAMENTO -

LOTTO 2

COMUNE DI SAN LORENZO MAGGIORE (BN)

ELENCO DELLE PARTICELLE CON OCCUPAZIONI

N. D'ORDINE	N. PIANO	DITTA PROPRIETARIA	Dati catastali degli immobili interessati censiti nel N.C.T.							Coltura in atto	Zone da occupare Piano Particellare di esproprio aggiornato			INDENNITTA' TOTALE AGGIORNATA DI CUI AL PIANO PARTICELLARE D'ESPROPRIO				note	
			Foglio	Mappale	Qualità	Superficie			Reddito		Superficie da asservire	Superficie da espropriare	Superficie da occupare temporaneamente	Valore venale €/mq	Indennità per terreni agricoli				
						Ha	a	ca	Domin.						Agrario	Indennità per esproprio	Indennità per servitù		Inden. per occupaz. Temp.
A	B	C	D	E	F	G			H	I	L	M	N	O	P	Q	R	S	T
Regione Campania Data: 30/03/2025 09:35:11, PG:2025/0047283	37	SAUCHELLI SALVATORINA ROSARIA n.a. SAN LORENZO MAGGIORE (BN) il 05/12/1963 c.f. SCHSVT63T45H967W - PROPRIETA' per 1000/1000	19	251	VIGNETO	00	25	55	35,63	23,75	VIGNETO	195	0	623	5,60	€ -	€ 546,00	€ 872,20	P2
	38	MANCINELLI CATERINA GIOVANNA n.a. SAN LORENZO MAGGIORE (BN) il 08/03/1962 c.f. MNCCR62C48H967Z - PROPRIETA' per 1/1	19	43	VIGNETO	00	33	50	58,82	32,87	VIGNETO	239	0	792	5,60	€ -	€ 669,20	€ 1 108,80	P2
			19	44	VIGNETO	00	35	00	48,81	32,54	VIGNETO	246	0	814	5,60	€ -	€ 688,80	€ 1 139,60	P2
	39	IANNOTTI CARLA n.a. SAN LORENZO MAGGIORE (BN) il 20/10/1956 PROPRIETA' per 1000/1000	19	225	VIGNETO	00	32	90	57,77	32,28	VIGNETO	236	0	785	5,60	€ -	€ 660,80	€ 1 099,00	P2
	40	SALVATORE CRISTINA MARIA n.a. SAN LORENZO MAGGIORE (BN) il 23/02/1960 c.f. SLVCST60B63H967P - PROPRIETA' per 1/1	19	41	VIGNETO	00	33	40	58,65	32,77	VIGNETO	234	0	772	5,60	€ -	€ 655,20	€ 1 080,80	P2
	41	DI DONATO GIUSEPPE n.a. SAN LORENZO MAGGIORE (BN) il 22/07/1957 c.f. DDNGPP57L22H967G - PROPRIETA' per 1000/1000	19	153	VIGNETO	00	17	00	29,85	16,68	VIGNETO	123	0	413	5,60	€ -	€ 344,40	€ 578,20	P2
	42	DI DONATO ANTONIO n.a. BENEVENTO (BN) il 29/12/1980 c.f. DDNNTN80T29A783C - PROPRIETA' per 1/1	19	40	VIGNETO	00	16	80	29,50	16,49	VIGNETO	114	0	385	5,60	€ -	€ 319,20	€ 539,00	P2
	43	IANNELLA MARIA ANNUNZIATA n.a. TORRECUSO (BN) il 02/09/1952 c.f. NNLMMN52P42L254J - PROPRIETA' per 1/1	19	39	VIGNETO	00	31	90	56,01	31,30	VIGNETO	215	0	718	5,60	€ -	€ 602,00	€ 1 005,20	P2
	44	IANNOTTI VINCENZO n.a. SAN LORENZO MAGGIORE (BN) il 06/12/1966 c.f. NNTVCN66T06H967F - PROPRIETA' per 1/1	19	163	VIGNETO	00	16	80	29,50	16,49	VIGNETO	101	0	345	5,60	€ -	€ 282,80	€ 483,00	P2
	45	IANNOTTI MARIA FENESIA n.a. SAN LORENZO MAGGIORE (BN) il 02/03/1961 c.f. NNTMFN61C42H967K - PROPRIETA' per 1000/1000	19	38	VIGNETO	00	17	20	30,20	16,88	VIGNETO	108	0	349	5,60	€ -	€ 302,40	€ 488,60	P2



Regione Campania
Data: 30/01/2025 09:35:11, PG/2025/0047288



Regione Campania
Data: 30/09/2025 09:35:11, PG/2025/0047288



Regione Campania
Data: 30/01/2025 09:35:11, PG/2025/0047288

Regione Campania
UTILIZZO IDROPOTABILE DELLE ACQUE DELL'INVASO DI CAMPOLATTARO E POTENZIAMENTO DELL'ALIMENTAZIONE POTABILE PER L'AREA BENEVENTANA
- AGGIORNAMENTO -
LOTTO 2

COMUNE DI SAN LORENZO MAGGIORE (BN)

ELENCO DELLE PARTICELLE CON OCCUPAZIONI



Regione Campania
Data: 30/01/2025 09:35:11, PG/2025/0047288

Regione Campania
UTILIZZO IDROPOTABILE DELLE ACQUE DELL'INVASO DI CAMPOLATTARO E POTENZIAMENTO DELL'ALIMENTAZIONE POTABILE PER L'AREA BENEVENTANA
- AGGIORNAMENTO -
LOTTO 2

COMUNE DI SAN LORENZO MAGGIORE (BN)

ELENCO DELLE PARTICELLE CON OCCUPAZIONI

N. D'ORDINE	N. PIANO	DITTA PROPRIETARIA	Dati catastali degli immobili interessati censiti nel N.C.T.								Zone da occupare Piano Particellare di esproprio aggiornato			INDENNITTA' TOTALE AGGIORNATA DI CUI AL PIANO PARTICELLARE D'ESPROPRIO				note		
			Foglio	Mappale	Qualità	Superficie			Reddito		Coltura in atto	Superficie da asservire	Superficie da espropriare	Superficie da occupare temporaneamente	Valore venale €/mq	Indennità per terreni agricoli				
						Ha	a	ca	Domin.							Agrario	Indennità per esproprio		Indennità per servitù	Inden. per occupaz. Temp.
8	B	C	D	E	F	G			H	I	L	M	N	O	P	Q	R	S	T	
<div><div><div><div><div></div><div></div><div></div><div></div><div></div><div></div><div></div><div></div><div></div><div></div><div></div><div></div><div></div><div></div><div></div><div></div><div></div><div></div><div></div><div></div><div></div><div></div><div></div><div></div><div></div><div></div><div></div><div></div><div></div><div></div><div></div><div></div><div></div><div></div><div></div><div></div><div></div><div></div><div></div><div></div><div></div><div></div><div></div><div></div><div></div><div></div><div></div><div></div><div></div><div></div><div></div><div></div><div></div><div></div><div></div><div></div><div></div><div></div><div></div><div></div><div></div><div></div><div></div><div></div><div></div><div></div><div></div><div></div><div></div><div></div><div></div><div></div><div></div><div></div><div></div><div></div><div></div><div></div><div></div><div></div><div></div><div></div><div></div><div></div><div></div><div></div><div></div><div></div><div></div><div></div><div></div><div></div><div></div><div></div><div></div><div></div><div></div><div></div><div></div><div></div><div></div><div></div><div></div><div></div><div></div><div></div><div></div><div></div><div></div><div></div><div></div><div></div><div></div><div></div><div></div><div></div><div></div><div></div><div></div><div></div><div></div><div></div><div></div><div></div><div></div><div></div><div></div><div></div><div></div><div></div><div></div><div></div><div></div><div></div><div></div><div></div><div></div><div></div><div></div><div></div><div></div><div></div><div></div><div></div><div></div><div></div><div></div><div></div><div></div><div></div><div></div><div></div><div></div><div></div><div></div><div></div><div></div><div></div><div></div><div></div><div></div><div></div><div></div><div></div><div></div><div></div><div></div><div></div><div></div><div></div><div></div><div></div><div></div><div></div><div></div><div></div><div></div><div></div><div></div><div></div><div></div><div></div><div></div><div></div><div></div><div></div><div></div><div></div><div></div><div></div><div></div><div></div><div></div><div></div><div></div><div></div><div></div><div></div><div></div><div></div><div></div><div></div><div></div><div></div><div></div><div></div><div></div><div></div><div></div><div></div><div></div><div></div><div></div><div></div><div></div><div></div><div></div><div></div><div></div><div></div><div></div><div></div><div></div><div></div><div></div><div></div><div></div><div></div><div></div><div></div><div></div><div></div><div></div><div></div><div></div><div></div><div></div><div></div><div></div><div></div><div></div><div></div><div></div><div></div><div></div><div></div><div></div><div></div><div></div><div></div><div></div><div></div><div></div><div></div><div></div><div></div><div></div><div></div><div></div><div></div><div></div><div></div><div></div><div></div><div></div><div></div><div></div><div></div><div></div><div></div><div></div><div></div><div></div><div></div><div></div><div></div><div></div><div></div><div></div><div></div><div></div><div></div><div></div><div></div><div></div><div></div><div></div><div></div><div></div><div></div><div></div><div></div><div></div><div></div><div></div><div></div><div></div><div></div><div></div><div></div><div></div><div></div><div></div><div></div><div></div><div></div><div></div><div></div><div></div><div></div><div></div><div></div><div></div><div></div><div></div><div></div><div></div><div></div><div></div><div></div><div></div><div></div><div></div><div></div><div></div><div></div><div></div><div></div><div></div><div></div><div></div><div></div><div></div><div></div><div></div><div></div><div></div><div></div><div></div><div></div><div></div><div></div><div></div><div></div><div></div><div></div><div></div><div></div><div></div><div></div><div></div><div></div><div></div><div></div><div></div><div></div><div></div><div></div><div></div><div></div><div></div><div></div><div></div><div></div><div></div><div></div><div></div><div></div><div></div><div></div><div></div><div></div><div></div><div></div><div></div><div></div><div></div><div></div><div></div><div></div><div></div><div></div><div></div><div></div><div></div><div></div><div></div><div></div><div></div><div></div><div></div><div></div><div></div><div></div><div></div><div></div><div></div><div></div><div></div><div></div><div></div><div></div><div></div><div></div><div></div><div></div><div></div><div></div><div></div><div></div><div></div><div></div><div></div><div></div><div></div><div></div><div></div><div></div><div></div><div></div><div></div><div></div><div></div><div></div><div></div><div></div><div></div><div></div><div></div><div></div><div></div><div></div><div></div><div></div><div></div><div></div><div></div><div></div><div></div><div></div><div></div><div></div><div></div><div></div><div></div><div></div><div></div><div></div><div></div><div></div><div></div><div></div><div></div><div></div><div></div><div></div><div></div><div></div><div></div><div></div><div></div><div></div><div></div><div></div><div></div><div></div><div></div><div></div><div></div><div></div><div></div><div></div><div></div><div></div><div></div><div></div><div></div><div></div><div></div><div></div><div></div><div></div><div></div><div></div><div></div><div></div><div></div><div></div><div></div><div></div><div></div><div></div><div></div><div></div><div></div><div></div><div></div><div></div><div></div><div></div><div></div><div></div><div></div><div></div><div></div><div></div><div></div><div></div><div></div><div></div><div></div><div></div><div></div><div></div><div></div><div></div><div></div><div></div><div></div><div></div><div></div><div></div><div></div><div></div><div></div><div></div><div></div><div></div><div></div><div></div><div></div><div></div><div></div><div></div><div></div><div></div><div></div><div></div><div></div><div></div><div></div><div></div><div></div><div></div><div></div><div></div><div></div><div></div><div></div><div></div><div></div><div></div><div></div><div></div><div></div><div></div><div></div><div></div><div></div><div></div><div></div><div></div><div></div><div></div><div></div><div></div><div></div><div></div><div></div><div></div><div></div><div></div><div></div><div></div><div></div><div></div><div></div><div></div><div></div><div></div><div></div><div></div><div></div><div></div><div></div><div></div><div></div><div></div><div></div><div></div><div></div><div></div><div></div><div></div><div></div><div></div><div></div><div></div><div></div><div></div><div></div><div></div><div></div><div></div><div></div><div></div><div></div><div></div><div></div><div></div><div></div><div></div><div></div><div></div><div></div><div></div><div></div><div></div><div></div><div></div><div></div><div></div><div></div><div></div><div></div><div></div><div></div><div></div><div></div><div></div><div></div><div></div><div></div><div></div><div></div><div></div><div></div><div></div><div></div><div></div><div></div><div></div><div></div><div></div><div></div><div></div><div></div><div></div><div></div><div></div><div></div><div></div><div></div><div></div><div></div><div></div><div></div><div></div><div></div><div></div><div></div><div></div><div></div><div></div><div></div><div></div><div></div><div></div><div></div><div></div><div></div><div></div><div></div><div></div><div></div><div></div><div></div><div></div><div></div><div></div><div></div><div></div><div></div><div></div><div></div><div></div><div></div><div></div><div></div><div></div><div></div><div></div><div></div><div></div><div></div><div></div><div></div><div></div><div></div><div></div><div></div><div></div><div></div><div></div><div></div><div></div><div></div><div></div><div></div><div></div><div></div><div></div><div></div><div></div><div></div><div></div><div></div><div></div><div></div><div></div><div></div><div></div><div></div><div></div><div></div><div></div><div></div><div></div><div></div><div></div><div></div><div></div><div></div><div></div><div></div><div></div><div></div><div></div><div></div><div></div><div></div><div></div><div></div><div></div><div></div><div></div><div></div><div></div><div></div><div></div><div></div><div></div><div></div><div></div><div></div><div></div><div></div><div></div><div></div><div></div><div></div><div></div><div></div><div></div><div></div><div></div><div></div><div></div><div></div><div></div><div></div><div></div><div></div><div></div><div></div><div></div><div></div><div></div><div></div><div></div><div></div><div></div><div></div><div></div><div></div><div></div><div></div><div></div><div></div><div></div><div></div><div></div><div></div><div></div><div></div><div></div><div></div><div></div><div></div><div></div><div></div><div></div><div></div><div></div><div></div><div></div><div></div><div></div><div></div><div></div><div></div><div></div><div></div><div></div><div></div><div></div><div></div><div></div><div></div><div></div><div></div><div></div><div></div><div></div><div></div><div></div><div></div><div></div><div></div><div></div><div></div><div></div><div></div><div></div><div></div><div></div><div></div><div></div><div></div><div></div><div></div><div></div><div></div><div></div><div></div><div></div><div></div><div></div><div></div><div></div><div></div><div></div><div></div><div></div><div></div><div></div><div></div><div></div><div></div><div></div><div></div><div></div><div></div><div></div><div></div><div></div><div></div><div></div><div></div><div></div><div></div><div></div><div></div><div></div><div></div><div></div><div></div><div></div><div></div><div></div><div></div><div></div><div></div><div></div><div></div><div></div><div></div><div></div><div></div><div></div><div></div><div></div><div></div><div></div><div></div><div></div><div></div><div></div><div></div><div></div><div></div><div></div><div></div><div></div><div></div><div></div><div></div><div></div><div></div><div></div><div></div><div></div><div></div><div></div><div></div><div></div><div></div><div></div><div></div><div></div><div></div><div></div><div></div><div></div><div></div><div></div><div></div><div></div><div></div><div></div><div></div><div></div><div></div><div></div><div></div><div></div><div></div><div></div><div></div><div></div><div></div><div></div><div></div><div></div><div></div><div></div><div></div><div></div><div></div><div></div><div></div><div></div><div></div><div></div><div></div><div></div><div></div><div></div><div></div><div></div><div></div><div></div><div></div><div></div><div></div><div></div><div></div><div></div><div></div><div></div><div></div><div></div><div></div><div></div><div></div><div></div><div></div><div></div><div></div><div></div><div></div><div></div><div></div><div></div><div></div><div></div><div></div><div></div><div></div><div></div><div></div><div></div><div></div><div></div><div></div><div></div><div></div><div></div><div></div><div></div><div></div><div></div><div></div><div></div><div></div><div></div><div></div><div></div><div></div><div></div><div></</div></div></div></div></div>																				





Regione Campania
Data: 30/01/2025 09:35:11, PG/2025/0047288

Regione Campania

UTILIZZO IDROPOTABILE DELLE ACQUE DELL'INVASO DI CAMPOLATTARO E POTENZIAMENTO DELL'ALIMENTAZIONE POTABILE PER L'AREA BENEVENTANA

- AGGIORNAMENTO -

LOTTO 2

COMUNE DI SAN LORENZO MAGGIORE (BN)

ELENCO DELLE PARTICELLE CON OCCUPAZIONI

N. D'ORDINE	N. PIANO	DITTA PROPRIETARIA	Dati catastali degli immobili interessati censiti nel N.C.T.							Zone da occupare Piano Particellare di esproprio aggiornato			INDENNITTA' TOTALE AGGIORNATA DI CUI AL PIANO PARTICELLARE D'ESPROPRIO				note		
			Foglio	Mappale	Qualità	Superficie			Reddito		Coltura in atto	Superficie da asservire	Superficie da espropriare	Superficie da occupare temporaneamente	Valore venale €/mq	Indennità per terreni agricoli			
						Ha	a	ca	Domin.	Agrario						Indennità per esproprio		Indennità per servitù	Inden. per occupaz. Temp.
A	B	C	D	E	F	G			H	I	L	M	N	O	P	Q	R	S	T
74		DEL VECCHIO ROSALIA n.a. GUARDIA SANFRAMONDI (BN) il 26/03/1942 c.f. DLVRL42C66E249J - USUFRUTTO per 1/2 SANZARI FRANCESCO n.a. GUARDIA SANFRAMONDI (BN) il 01/03/1961 c.f. SNZFNC61C01E249A - PROPRIETA' per 1/2 SANZARI FRANCESCO n.a. GUARDIA SANFRAMONDI (BN) il 01/03/1961 c.f. SNZFNC61C01E249A - NUDA PROPRIETA' per 1/2	14	76	VIGNETO	00	45	60	80,07	44,75	VIGNETO	149	0	485	5,60	€ -	€ 417,20	€ 679,00	P2
			14	77	VIGNETO	00	32	00	56,19	31,40	VIGNETO	92	0	300	5,60	€ -	€ 257,60	€ 420,00	P2
			14	240	VIGNETO	00	31	70	55,66	31,11	VIGNETO	98	0	324	5,60	€ -	€ 274,40	€ 453,60	P2
75		MASTANTUONO RAFFAELE n.a. GUARDIA SANFRAMONDI (BN) il 02/03/1947 c.f. MSTRFL47C02E249V - LIVELLARIO PARZIALE PER per 1000/1000 FOSCHINI FILIPPO ; FU FLAVIANO - CONCEDENTE IN PARTE per 1000/1000 TOMASELLI MARIA ; FU NICOLA - CONCEDENTE IN PARTE per 1000/1000	14	75	VIGNETO	00	42	00	73,75	41,21	VIGNETO	133	0	428	5,60	€ -	€ 372,40	€ 599,20	P2
76		PANZA MARIA n.a. TELESE TERME (BN) il 14/10/1967 c.f. PNZMRA67R54L086I - PROPRIETA' per 1/1	14	73	VIGNETO	00	14	40	25,29	14,13	VIGNETO	50	0	160	5,60	€ -	€ 140,00	€ 224,00	P2
			14	74	VIGNETO	00	31	30	54,96	30,71	VIGNETO	104	0	337	5,60	€ -	€ 291,20	€ 471,80	P2
77		FALATO ISOLINA n.a. GUARDIA SANFRAMONDI (BN) il 17/02/1928 c.f. FLTSLN28B57E249M - USUFRUTTO per 1000/1000 CENICCOLA MARIA n.a. GUARDIA SANFRAMONDI (BN) il 24/11/1952 c.f. CNCMRA52S64E249P - NUDA PROPRIETA' per 1000/1000	14	72	VIGNETO	00	28	00	49,17	27,48	VIGNETO	91	0	298	5,60	€ -	€ 254,80	€ 417,20	P2
			14	239	VIGNETO	00	14	00	24,58	13,74	VIGNETO	49	0	157	5,60	€ -	€ 137,20	€ 219,80	P2
78		CENICCOLA GIUSEPPINA n.a. GUARDIA SANFRAMONDI (BN) il 04/01/1957 c.f. CNCGPP57A44E249L - PROPRIETA' per 1/3 CENICCOLA FLAVIANO n.a. GUARDIA SANFRAMONDI (BN) il 17/11/1949 c.f. CNCFVN49S17E249D - PROPRIETA' per 1/3 CENICCOLA ANGELO n.a. GUARDIA SANFRAMONDI (BN) il 04/10/1953 c.f. CNCNGL53R04E249Z - PROPRIETA' per 1/3	14	158	VIGNETO	00	28	00	49,17	27,48	VIGNETO	98	0	333	5,60	€ -	€ 274,40	€ 466,20	P2

Regione Campania

Data: 30/01/2025 09:35:11, PG/2025/0047288



Regione Campania
Data: 30/01/2025 09:35:14, PG/2025/0047288



Regione Campania
Data: 30/01/2025 09:35:11, PG/2025/0047288



Regione Campania
Data: 30/01/2025 09:35:41, PG/2025/0047288



Regione Campania
Data: 30/01/2025 09:35:41, PG/2025/0047288

Regione Campania

UTILIZZO IDROPOTABILE DELLE ACQUE DELL'INVASO DI CAMPOLATTARO E POTENZIAMENTO DELL'ALIMENTAZIONE POTABILE PER L'AREA BENEVENTANA

- AGGIORNAMENTO -

LOTTO 2

COMUNE DI SAN LORENZO MAGGIORE (BN)

ELENCO DELLE PARTICELLE CON OCCUPAZIONI

N. D'ORDINE	N. PIANO	DITTA PROPRIETARIA	Dati catastali degli immobili interessati censiti nel N.C.T.								Zone da occupare Piano Particellare di esproprio aggiornato			INDENNITA' TOTALE AGGIORNATA DI CUI AL PIANO PARTICELLARE D'ESPROPRIO					note	
			Foglio	Mappale	Qualità	Superficie			Reddito		Coltura in atto	Superficie da asservire	Superficie da espropriare	Superficie da occupare temporaneamente	Valore venale €/mq	Indennità per terreni agricoli				
						Ha	a	ca	Domin.							Agrario	indennità per esproprio	Indennità per servitù		Inden. per occupaz. Temp.
A	B	C	D	E	F	G			H	I	L	M	N	O	P	Q	R	S	T	
100		NONNO ADOLFO ; FU FILIPPO - DIRITTO DEL CONCEDENTE per 1000/1000 FOSCHINI ADELINA n.a. GUARDIA SANFRAMONDI (BN) il 21/02/1963 c.f. FSCDLN63B61E249K - LIVELLARIO PARZIALE PER per 1000/1000	14	211	VIGNETO	00	07	30	12,82	7,16	VIGNETO	3	0	56	5,60	€ -	€ 8,40	€ 78,40	P1	
101		IULIANI IDA n.a. GUARDIA SANFRAMONDI (BN) il 25/11/1970 c.f. LNIDIA70S65E249K - PROPRIETA' per 1/1	14	117	VIGNETO	00	19	90	27,75	18,50	VIGNETO	1	0	26	5,60	€ -	€ 2,80	€ 36,40	P1	
102		PARENTE ELISABETTA - DIRITTO DEL CONCEDENTE per 1000/1000 CESARE ANTONIO n.a. BENEVENTO (BN) il 15/07/1972 c.f. CSRNTN72L15A783K - LIVELLARIO PARZIALE PER per 1000/1000	14	31	VIGNETO	00	33	70	46,99	31,33	VIGNETO	422	0	1 402	5,60	€ -	€ 1 181,60	€ 1 962,80	P2	
			14	130	VIGNETO	00	34	50	60,58	33,85	VIGNETO	409	0	1 298	5,60	€ -	€ 1 145,20	€ 1 817,20	P2	
104		MANCINI ROSETTA n.a. SVIZZERA (EE) il 07/04/1964 c.f. MNCRTT64D47Z133M - PROPRIETA' per 1000/1000	14	264	VIGNETO	00	47	45	83,32	46,56	VIGNETO	532	0	1 649	5,60	€ -	€ 1 489,60	€ 2 308,60	P2	
105		GAROFANO GIUSEPPE n.a. GUARDIA SANFRAMONDI (BN) il 05/03/1964 c.f. GRFGPP64C05E249K - PROPRIETA' per 1000/1000	14	281	VIGNETO	00	29	17	51,22	28,62	VIGNETO	396	0	628	5,60	€ -	€ 1 108,80	€ 879,20	P1	
107		GAROFANO VITTORIO ; DI GIUSEPPE - PROPRIETA' per 1/5 GAROFANO PIERINO ; DI GIUSEPPE - PROPRIETA' per 1/5 GAROFANO IRMA ; DI GIUSEPPE - PROPRIETA' per 1/5 GAROFANO GIUSEPPE ; FU ANGELO - USUFRUTTO per 1/3 GAROFANO FILOMENA ; DI GIUSEPPE - PROPRIETA' per 1/5 GAROFANO ANGELO ; DI GIUSEPPE - PROPRIETA' per 1/5	14	282	VIGNETO	00	22	67	39,81	22,25	VIGNETO	266	0	1 063	5,60	€ -	€ 744,80	€ 1 488,20	P2	



Regione Campania
Data: 30/01/2025 09:35:11, PG/2025/0947288



Regione Campania
Data: 30/01/2025 09:35:11, PG/2025/0047288

<



Regione Campania

Data: 30/01/2025 09:35:11, PG/2025/0047288

Regione Campania
UTILIZZO IDROPOTABILE DELLE ACQUE DELL'INVASO DI CAMPOLATTARO E POTENZIAMENTO DELL'ALIMENTAZIONE POTABILE PER L'AREA BENEVENTANA
- AGGIORNAMENTO -
LOTTO 2

COMUNE DI SAN LORENZO MAGGIORE (BN)

ELENCO DELLE PARTICELLE CON OCCUPAZIONI

N. D'ORDINE	N. PIANO	DITTA PROPRIETARIA	Dati catastali degli immobili interessati censiti nel N.C.T.								Zone da occupare Piano Particellare di esproprio aggiornato			INDENNITTA' TOTALE AGGIORNATA DI CUI AL PIANO PARTICELLARE D'ESPROPRIO				note	
			Foglio	Mappale	Qualità	Superficie			Reddito		Coltura in atto	Superficie da asservire	Superficie da espropriare	Superficie da occupare temporaneamente	Valore venale €/mq	Indennità per terreni agricoli			
						Ha	a	ca	Domin.	Agrario						indennità per esproprio	Indennità per servitù		Inden. per occupaz. Temp.
8	B	C	D	E	F	G			H	I	L	M	N	O	P	Q	R	S	T
Regione Campania Data: 30/01/2025 09:35:11, PG/2025/0047288 114	120	GUGLIELMUCCI LILIANA n.a. BENEVENTO (BN) il 01/05/1973 c.f. GGLLN73E41A783O - PROPRIETA' per 2/3 PROTARO GIOVANNINA n.a. SAN LORENZO MAGGIORE (BN) il 16/07/1911 - LIVELLARIO IN PARTE per 1000/1000 PROTARO ANGELO n.a. SAN LORENZO MAGGIORE (BN) il 03/06/1923 c.f. PRTNGL23H03H967A - LIVELLARIO IN PARTE per 1000/1000 CIAMBRELLI VINCENZO - DIRITTO DEL CONCEDENTE per 1000/1000	4	113	BOSCO CEDUO	00	04	50	0,46	0,14	BOSCO CEDUO	111	0	284	0,55	€ -	€ 30,53	€ 39,05	P2
	121	PROTARO GIOVANNINA - PROPRIETA' per 27/54 PAOLELLA ROSINA - PROPRIETA' per 3/54 PAOLELLA MERI n.a. BENEVENTO (BN) il 05/07/1979 c.f. PLLMRE79L45A783R - PROPRIETA' per 1/54 PAOLELLA MARIA - PROPRIETA' per 3/54 PAOLELLA LORENZO - PROPRIETA' per 3/54 PAOLELLA IDA - PROPRIETA' per 3/54 PAOLELLA GIUSEPPE - PROPRIETA' per 3/54 PAOLELLA GIOVANNA n.a. SAN LORENZO MAGGIORE (BN) il 06/11/1969 c.f. PLLGNN69S46H967H - PROPRIETA' per 1/54 PAOLELLA CHIARA - PROPRIETA' per 3/54 PAOLELLA AMEDEO - PROPRIETA' per 3/54 PAOLELLA ALFONSO - PROPRIETA' per 3/54 DI BLASIO CONCETTA n.a. SAN LORENZO MAGGIORE (BN) il 24/01/1951 c.f. DBLCCT51A64H967P - PROPRIETA' per 1/54	4	413	ULIVETO	00	03	26	1,43	0,93	ULIVETO	18	0	205	4,50	€ -	€ 40,50	€ 230,63	P1
		4	416	ULIVETO	00	01	01	0,44	0,29	ULIVETO	32	0	66	4,50	€ -	€ 72,00	€ 74,25	P2	
		4	420	VIGNETO	00	02	81	3,92	2,61	VIGNETO	0	0	3	5,60	€ -	€ -	€ 4,20	P1	
		4	421	ULIVETO	00	04	18	1,83	1,19	ULIVETO	21	0	51	4,50	€ -	€ 47,25	€ 57,38	P2	
	123	GUGLIELMUCCI LILIANA n.a. BENEVENTO (BN) il 01/05/1973 c.f. GGLLN73E41A783O - PROPRIETA' per 1/1	4	116	ULIVETO	00	17	70	7,77	5,03	ULIVETO	0	0	62	4,50	€ -	€ -	€ 69,75	P1
			4	247	ULIVETO	00	03	30	1,45	0,94	ULIVETO	74	0	155	4,50	€ -	€ 166,50	€ 174,38	P2

LEGENDA

PARTICELLE GIÀ PRESENTI NEL PFTE
- P1 -

PARTICELLE GIÀ PRESENTI NEL PFTE CON INTEGRAZIONI
- P2 -

NUOVE PARTICELLE NON PRESENTI NEL PFTE
- P3 -



Regione Campania
Data: 30/01/2025 09:35:11, PG/2025/0047288

Regione Campania

UTILIZZO IDROPOTABILE DELLE ACQUE DELL'INVASO DI CAMPOLATTARO E POTENZIAMENTO DELL'ALIMENTAZIONE POTABILE PER L'AREA BENEVENTANA

- AGGIORNAMENTO -

LOTTO 2

COMUNE DI SAN LORENZO MAGGIORE (BN)

ELENCO DELLE PARTICELLE CON OCCUPAZIONI

N. D'ORDINE	N. PIANO	DITTA PROPRIETARIA	Dati catastali degli immobili interessati censiti nel N.C.T.								Zone da occupare Piano Particellare di esproprio aggiornato			INDENNITA' TOTALE AGGIORNATA DI CUI AL PIANO PARTICELLARE D'ESPROPRIO				note		
			Foglio	Mappale	Qualità	Superficie			Reddito		Coltura in atto	Superficie da asservire	Superficie da espropriare	Superficie da occupare temporaneamente	Valore venale €/mq	Indennità per terreni agricoli				
						Ha	a	ca	Domin.							Agrario	Indennità per esproprio		Indennità per servitù	Inden. per occupaz. Temp.
A	B	C	D	E	F	G			H	I	L	M	N	O	P	Q	R	S	T	
124		CIAMBRELLI VINCENZO - DIRITTO DEL CONCEDENTE per 1000/1000 LEPORE ILDA n.a. SAN LORENZO MAGGIORE (BN) il 23/09/1939 c.f. LPRLDI39P63H967G - ENFITEUSI per 1/3 LEPORE FORTUNATO n.a. SAN LORENZO MAGGIORE (BN) il 12/03/1936 c.f. LPRFTN36C12H967E - ENFITEUSI per 1/3 LEPORE ALFONSO n.a. SAN LORENZO MAGGIORE (BN) il 27/01/1947 c.f. LPRLNS47A27H967H - ENFITEUSI per 1/3	4	248	ULIVETO	00	01	50	0,66	0,43	ULIVETO	0	0	134	4,50	€ -	€ -	€ 150,75	P1	
126		ROMANELLI MARIA - LIVELLARIO PARZIALE PER per 1000/1000 DE LEO SAVERIO n.a. REGGIO DI CALABRIA (RC) il 10/12/1936 c.f. DLESVR36T10H224U - DIRITTO DEL CONCEDENTE per 1000/1000	4	109	ULIVETO	00	02	00	1,24	0,62	ULIVETO	0	0	45	4,50	€ -	€ -	€ 50,63	P1	
127		DE LEO SAVERIO n.a. REGGIO DI CALABRIA (RC) il 10/12/1936 c.f. DLESVR36T10H224U - DIRITTO DEL CONCEDENTE per 1000/1000 SALVATORE RAFFAELE - LIVELLARIO PARZIALE PER per 1000/1000	4	429	ULIVETO	00	40	70	25,22	12,61	ULIVETO	160	0	569	4,50	€ -	€ 360,00	€ 640,13	P2	
128		SALVATORE RAFFAELE ; DI GIUSEPPE - PROPRIETA' per 1000/1000	4	15	ULIVETO	00	15	20	4,32	3,14	ULIVETO	54	0	374	4,50	€ -	€ 121,50	€ 420,75	P1	
129		ROSSI GIACOMINA - USUFRUTTUARIO PARZIALE PER per 1000/1000 CARANGELO COSIMO n.a. SAN LORENZO MAGGIORE (BN) il 23/03/1959 c.f. CRNCMS59C23H967Z - PROPRIETA' per 1/2 CARANGELO CONCETTA n.a. SAN LORENZO MAGGIORE (BN) il 24/10/1953 c.f. CRNCCT53R64H967C - PROPRIETA' per 1/2	5	11	BOSCO MISTO	00	44	60	5,76	1,15	BOSCO MISTO	0	0	238	2,10	€ -	€ -	€ 124,95	P2	



Regione Campania
Data: 30/01/2025 09:35:11, PG:2025/0047288

<



Regione Campania
Data: 30/01/2025 09:35:11, PG.2025/0047288

Regione Campania

UTILIZZO IDROPOTABILE DELLE ACQUE DELL'INVASO DI CAMPOLATTARO E POTENZIAMENTO DELL'ALIMENTAZIONE POTABILE PER L'AREA BENEVENTANA

- AGGIORNAMENTO -

LOTTO 2

COMUNE DI SAN LORENZO MAGGIORE (BN)

ELENCO DELLE PARTICELLE CON OCCUPAZIONI

N. D'ORDINE	N. PIANO	DITTA PROPRIETARIA	Dati catastali degli immobili interessati censiti nel N.C.T.								Zone da occupare Piano Particellare di esproprio aggiornato			INDENNITA' TOTALE AGGIORNATA DI CUI AL PIANO PARTICELLARE D'ESPROPRIO				note		
			Foglio	Mappale	Qualità	Superficie			Reddito		Coltura in atto	Superficie da asservire	Superficie da espropriare	Superficie da occupare temporaneamente	Valore venale €/mq	Indennità per terreni agricoli				
						Ha	a	ca	Domin.							Agrario	Indennità per esproprio		Indennità per servitù	Inden. per occupaz. Temp.
8	B	C	D	E	F	G			H	I	L	M	N	O	P	Q	R	S	T	
6	1076	IANNOTTI ANTONIO nato a BENEVENTO (BN) il 08/12/1977 cod. fisc. NNTNTN77T08A783U prop. 1/1	19	226	vigneto	00	0	50	0,88	0,49	area edificata	0	0	42	7,10	€ -	€ -	€ 74,55	P1	
7	1077	ENTE FERROVIE DELLO STATO con sede in ROMA (RM) cod. fisc. 01585570581 prop. 1000/1000	19	1	ferrovia SP	01	2	80	0,00	0,00	scarpata FFSS	0	0	90	0,00	€ -	€ -	€ -	P1	
8	1078	GAROFANO SERAFINA nata a GUARDIA SANFRAMONDI (BN) il 22/02/1941 cod. fisc. GRFSFN41B62E249O prop. 11/36 SEBASTIANELLI GIUSEPPE nato a GUARDIA SANFRAMONDI (BN) il 24/11/1951 cod. fisc. SBSGPP51S24E249Q prop. 25/36	14	320	vigneto	00	15	55	27,31	15,26	vigneto	0	0	131	5,60	€ -	€ -	€ 183,40	P1	
9	1079	GAROFANO SERAFINA nata a GUARDIA SANFRAMONDI (BN) il 22/02/1941 cod. fisc. GRFSFN41B62E249O prop. 11/36 SEBASTIANELLI GIUSEPPE nato a GUARDIA SANFRAMONDI (BN) il 24/11/1951 cod. fisc. SBSGPP51S24E249Q prop. 25/36	14	319	vigneto	00	35	35	62,07	34,69	vigneto	0	0	134	5,60	€ -	€ -	€ 187,60	P1	
	1080	FUSCO VINCENZO Diritto del concedente GRILLO ANGELO nato a GUARDIA SANFRAMONDI (BN) il 23/04/1952 cod. fisc. GRLNGL52D23E249K Livellario	14	296	vigneto	00	32	93	57,82	32,31	vigneto	0	0	117	5,60	€ -	€ -	€ 163,80	P1	
	1081	MASTANTUONO PASQUALE nato a GUARDIA SANFRAMONDI (BN) il 16/01/1955 cod. fisc. MSTPQL55A16E249V Livellario RINALDI ANGELINI con sede in GUARDIA SANFRAMONDI (BN) Diritto del concedente	14	45	vigneto	00	51	40	90,26	50,44	vigneto	0	0	123	5,60	€ -	€ -	€ 172,20	P1	





Regione Campania
Data: 30/01/2025 09:35:11, PG/2025/0047288

Regione Campania

UTILIZZO IDROPOTABILE DELLE ACQUE DELL'INVASO DI CAMPOLATTARO E POTENZIAMENTO DELL'ALIMENTAZIONE POTABILE PER L'AREA BENEVENTANA

- AGGIORNAMENTO -

LOTTO 2

COMUNE DI SAN LORENZO MAGGIORE (BN)

ELENCO DELLE PARTICELLE CON OCCUPAZIONI

N. D'ORDINE	N. PIANO	DITTA PROPRIETARIA	Dati catastali degli immobili interessati censiti nel N.C.T.								Zone da occupare Piano Particellare di esproprio aggiornato			INDENNITA' TOTALE AGGIORNATA DI CUI AL PIANO PARTICELLARE D'ESPROPRIO					note	
			Foglio	Mappale	Qualità	Superficie			Reddito		Coltura in atto	Superficie da asservire	Superficie da espropriare	Superficie da occupare temporaneamente	Valore venale €/mq	Indennità per terreni agricoli				
						Ha	a	ca	Domin.							Agrario	indennità per esproprio	Indennità per servitù		Inden. per occupaz. Temp.
8	B	C	D	E	F	G			H	I	L	M	N	O	P	Q	R	S	T	
12		SANZARI NICOLA n.a. SAN LORENZO MAGGIORE (BN) il 02/05/1897 c.f. SNZNCL97E02H967O - USUFRUTTO per 1000/1000 SANZARI FRANCESCO n.a. SAN LORENZO MAGGIORE (BN) il 02/07/1937 - PROPRIETA' per 1000/1000	18	350	VIGNETO	00	00	44	0,61	0,41	VIGNETO	21	0	0	5,60	€ -	€ 58,80	€ -	P3	
13		IANNOTTI FLORINDA n.a. SAN LORENZO MAGGIORE (BN) il 29/03/1958 c.f. NNTRFN58C69H967V - ENFITEUSI per 1000/1000 DE BLASIO ELVIO FU GIOVANNI - DIRITTO DEL CONCEDENTE per 1000/1000	18	339	VIGN ULIVET	00	10	27	12,99	8,49	VIGN ULIVET	47	0	0	2,26	€ -	€ 53,11	€ -	P3	
14		IANNOTTI GIOVANNA n.a. SAN LORENZO MAGGIORE (BN) il 09/03/1950 c.f. NNTGNN50C49H967Y - PROPRIETA' per 1/2 IANNOTTI GIOVANNI n.a. SAN LORENZO MAGGIORE (BN) il 22/01/1954 c.f. NNTGNN54A22H967G - LIVELLARIO PER per 500/1000 CHIESA AVE GRATIA PLENA - DIRITTO DEL CONCEDENTE per 1000/1000	18	356	VIGNETO	00	05	68	4,40	4,40	VIGNETO	38	0	0	5,60	€ -	€ 106,40	€ -	P3	
17		SACCONI MARTINO n.a. SOLOPACA (BN) il 28/08/1952 c.f. SCCMTN52M28I809E - ENFITEUSI per 500/1000 SACCONI MARIANNA n.a. SOLOPACA (BN) il 26/10/1950 c.f. SCCMNN50R66I809Y - ENFITEUSI per 500/1000 CHIESA AVE GRATIA PLENA c.f. 00000000018 - DIRITTO DEL CONCEDENTE per 1/1	18	357	VIGNETO	00	12	11	9,38	9,38	VIGNETO	0	0	14	5,60	€ -	€ -	€ 19,60	P3	
19		IANNOTTI ANGELO n.a. BENEVENTO (BN) il 23/05/1983 c.f. NNTNGL83E23A783C - PROPRIETA' per 1000/1000	18	128	ULIVETO	00	16	80	0,00	5,17	ULIVETO	0	0	212	4,50	€ -	€ -	€ 238,50	P3	

Regione Campania
Data: 30/01/2025 09:35:41, PG/2025/0047288



Regione Campania

UTILIZZO IDROPOTABILE DELLE ACQUE DELL'INVASO DI CAMPOLATTARO E POTENZIAMENTO DELL'ALIMENTAZIONE POTABILE PER L'AREA BENEVENTANA

- AGGIORNAMENTO -

LOTTO 2

COMUNE DI SAN LORENZO MAGGIORE (BN)

ELENCO DELLE PARTICELLE CON OCCUPAZIONI

N. D'ORDINE	N. PIANO	DITTA PROPRIETARIA	Dati catastali degli immobili interessati censiti nel N.C.T.								Zone da occupare Piano Particellare di esproprio aggiornato			INDENNITTA' TOTALE AGGIORNATA DI CUI AL PIANO PARTICELLARE D'ESPROPRIO				note	
			Foglio	Mappale	Qualità	Superficie			Reddito		Coltura in atto	Superficie da asservire	Superficie da espropriare	Superficie da occupare temporaneamente	Valore venale €/mq	Indennità per terreni agricoli			
						Ha	a	ca	Domin.	Agrario						indennità per esproprio	Indennità per servitù		Inden. per occupaz. Temp.
B		C	D	E	F	G			H	I	L	M	N	O	P	Q	R	S	T
Regione Campania Data: 30/01/2025 09:35:41, PG/2025/0047283 144	24	MORTARUOLO GIOVANNINA ; FU DOMENICO - LIVELLARIO IN PARTE per 1000/1000 MEI ROSA ; FU GIOVANNI - LIVELLARIO IN PARTE per 1000/1000 MEI PASQUALE n.a. SAN LORENZO MAGGIORE (BN) il 13/11/1907 c.f. MEIPQL07S13H967W - LIVELLARIO IN PARTE per 1000/1000 MEI GIOVANNINA n.a. SAN LORENZO MAGGIORE (BN) il 10/12/1917 - LIVELLARIO IN PARTE per 1000/1000 MEI ANTONIO n.a. SAN LORENZO MAGGIORE (BN) il 14/10/1914 c.f. MEINTN14R14H967Y - LIVELLARIO IN PARTE per 1000/1000 MEI ANGELO ; FU GIOVANNI - LIVELLARIO IN PARTE per 1000/1000 FOSCHINI FLAVIANO - CONCEDENTE IN PARTE per 1000/1000 FLORIO PIETRO - CONCEDENTE IN PARTE per 1000/1000	18	114	VIGN ULIVET	00	22	30	0,00	3,41	VIGN ULIVET	0	0	112	2,26	€ -	€ -	€ 63,28	P3
	32	IORIO SALVATORE n.a. PAUPISI (BN) il 01/01/1961 c.f. RIOSVT61A01G386X - PROPRIETA' per 1/1	18	404	VIGNETO	00	35	26	49,17	32,78	VIGNETO	0	0	412	5,60	€ -	€ -	€ 576,80	P3
	44	IANNOTTI VINCENZO n.a. SAN LORENZO MAGGIORE (BN) il 06/12/1966 c.f. NNTVCN66T06H967F - PROPRIETA' per 1/1	19	21	VIGNETO	00	34	70	48,39	32,26	VIGNETO	0	0	70	5,60	€ -	€ -	€ 98,00	P3
	68	FOSCHINI MICHELE n.a. GUARDIA SANFRAMONDI (BN) il 22/05/1952 c.f. FSCMHL52E22E249L - ENFITEUSI per 1000/1000 ROMANO TERESA - DIRITTO DEL CONCEDENTE per 1000/1000	14	205	FU D ACCERTARE	00	00	30	0,00	0,00	FU D ACCERTARE	0	0	30	7,10	€ -	€ -	€ 53,25	P3



Regione Campania
Data: 30/01/2025 09:35:11, PG/2025/0947288



Presidenza del Consiglio dei Ministri
Commissario straordinario del Governo per l'intervento
"Invaso di Campolattaro"

(DPCM 9 maggio 2022, ai sensi del decreto-legge n. 32/2019, art. 4, co. 1, convertito con modificazioni dalla legge n. 55/2019)

REGIONE CAMPANIA

UTILIZZO IDROPOTABILE DELLE ACQUE
DELL'INVASO DI CAMPOLATTARO E
POTENZIAMENTO DELL'ALIMENTAZIONE
POTABILE PER L'AREA BENEVENTANA

LOTTO 2

Il Responsabile dei procedimenti espropriativi
Ing. Gianluca Basile

0	Dicembre 2024	AGGIORNAMENTO N° 1	---	---	---
Revisione	Data	Descrizione	Redatto	Controllato	Approvato
TITOLO : PIANO PARTICELLARE DESCRITTIVO COMUNE DI PESCO SANNITA			Visto si Approva Il Commissario Straordinario Prof. Attilio Toscano 		
Allegato AGGIORNAMENTO DOC.PP.18			Revisione: 0		Scala:

Regione Campania

UTILIZZO IDROPOTABILE DELLE ACQUE DELL'INVASO DI CAMPOLATTARO E POTENZIAMENTO DELL'ALIMENTAZIONE POTABILE PER L'AREA BENEVENTANA

- AGGIORNAMENTO -

LOTTO 2

COMUNE DI PESCO SANNITA (BN)

ELENCO DELLE PARTICELLE CON OCCUPAZIONI

N. D'ORDINE	N. PIANO	DITTA PROPRIETARIA	Dati catastali degli immobili interessati censiti nel N.C.T.								Zone da occupare Piano Particellare di esproprio aggiornato			PRESENTI NEL DOU N.15	IMMISSIONE IN POSSESSO	INDENNITTA' TOTALE AGGIORNATA DI CUI AL PIANO PARTICELLARE D'ESPROPRIO				note			
			Foglio	Mappale	Qualità	Superficie			Reddito		Coltura in atto	Superficie da asservire	Superficie da espropriare			Superficie da occupare temporaneamente	Valore venale €/mq	Indennità per terreni agricoli					
						Ha	a	ca	Domin.	Agrario								Indennità per esproprio	Indennità per servitù		Inden. per occupaz. Tempar.		
A	B	C	D	E	F	G			H	I	L	M	N	O	P	Q	R	S	T				
Regione Campania Data: 30/01/2025 09:35:11, PG/2025/0047288-1	1	DE CORSO MICHELE n.a. SAN MARCO DEI CAVOTI (BN) il 05/08/1953 c.f. DCRMHL53M05H984T - PROPRIETA' per 1000/1000	1	249	SEMINATIVO	00	44	90	12,75	10,44	SEMINATIVO	0	0	299		1,90	€	-	€	-	€	142,03	P1
	2	COCCA CELESTINO n.a. BENEVENTO (BN) il 31/08/1973 c.f. CCCCS773M31A783O - PROPRIETA' per 1000/1000	1	182	SEMINATIVO	00	24	30	14,43	8,78	SEMINATIVO	0	0	406		1,90	€	-	€	-	€	192,85	P2
			1	282	SEMINATIVO	00	15	80	9,38	5,71	SEMINATIVO	0	0	239		1,90	€	-	€	-	€	113,53	P2
	4	IACOCCA FRANCESCO n.a. SAN MARCO DEI CAVOTI (BN) il 15/04/1950 c.f. CCCFNC50D15H984O - PROPRIETA' per 1/1	2	195	SEMINATIVO	02	04	20	105,46	63,28	SEMINATIVO	0	0	913		1,90	€	-	€	-	€	433,68	P2
	5	GIRARDI BARTOLOMEO n.a. PESCO SANNITA (BN) il 15/02/1932 c.f. GRRBTL32B15G494S - PROPRIETA' per 1/2 GIRARDI ANTONIO n.a. PESCO SANNITA (BN) il 18/03/1938 c.f. GRRNTN38C18G494X - PROPRIETA' per 1/2	2	585	SEMINATIVO	00	19	89	10,27	6,16	SEMINATIVO	0	0	68		1,90	€	-	€	-	€	32,30	P2
	6	COSTANZO GIUSEPPE n.a. PESCO SANNITA (BN) il 19/02/1941 c.f. CSTGPP41B19G494W - PROPRIETA' per 1000/1000	2	201	SEMINATIVO	00	18	00	10,69	6,51	SEMINATIVO	0	0	78		1,90	€	-	€	-	€	37,05	P2
	7	GIRARDI ENZO n.a. BENEVENTO (BN) il 04/11/1964 c.f. GRRNZE64S04A783W - PROPRIETA' per 1/1	2	202	SEMINATIVO	00	25	10	14,91	9,07	SEMINATIVO	0	0	111		1,90	€	-	€	-	€	52,73	P2
			2	205	SEMINATIVO	00	24	10	14,31	8,71	SEMINATIVO	0	0	101		1,90	€	-	€	-	€	47,98	P2
			2	577	SEMINATIVO	00	15	13	8,99	5,47	SEMINATIVO	0	0	82		1,90	€	-	€	-	€	38,95	P1
	8	GENTILE MARIA ANGELINA n.a. PESCO SANNITA (BN) il 03/09/1934 c.f. GNTMNG34P43G494I - PROPRIETA' per 1000/1000	2	253	SEMINATIVO	00	42	50	25,24	15,36	SEMINATIVO	0	0	183		1,90	€	-	€	-	€	86,93	P2
	9	IADAROLA COSIMO n.a. PESCO SANNITA (BN) il 27/09/1948 c.f. DRLCSM48P27G494W - PROPRIETA' per 1000/1000	2	203	SEMINATIVO	00	36	00	21,38	13,01	SEMINATIVO	0	0	152		1,90	€	-	€	-	€	72,20	P2

Regione Campania
Data: 30/04/2025 09:35:41, PG/2025/0047288



Regione Campania
UTILIZZO IDROPOTABILE DELLE ACQUE DELL'INVASO DI CAMPOLATTARO E POTENZIAMENTO DELL'ALIMENTAZIONE POTABILE PER L'AREA BENEVENTANA
- AGGIORNAMENTO -
LOTTO 2

COMUNE DI PESCO SANNITA (BN)

ELENCO DELLE PARTICELLE CON OCCUPAZIONI

N. D'ORDINE	N. PIANO	DITTA PROPRIETARIA	Dati catastali degli immobili interessati censiti nel N.C.T.								Zone da occupare Piano Particolare di esproprio aggiornato			PRESENTI NEL DOU N.15	IMMISSIONE IN POSSESSO	INDENNITTA' TOTALE AGGIORNATA DI CUI AL PIANO PARTICELLARE D'ESPROPRIO				note	
			Foglio	Mappale	Qualità	Superficie			Reddito		Coltura in atto	Superficie da asservire	Superficie da espropriare			Superficie da occupare temporaneamente	Valore venale €/mq	Indennità per terreni agricoli			
						Ha	a	ca	Domin.	Agrario								Indennità per esproprio	Indennità per servitù		Inden. per occupaz. Temp.
A	B	C	D	E	F	G			H	I	L	M	N	O			P	Q	R	S	T
Campagna 03/04/2025 09:35:11, PG/2025/0047288	10	FERRARO TERESA n.a. BENEVENTO (BN) il 26/02/1980 c.f. FRRTSR80B66A783Z - PROPRIETA' per 500/1000 FERRARO PASQUALINA n.a. BENEVENTO (BN) il 18/04/1982 c.f. FRRPQL82D58A783Y - PROPRIETA' per 500/1000	2	206	SEMINATIVO	00	22	30	13,24	8,06	SEMINATIVO	0	0	91			1,90	€ -	€ -	€ 43,23	P2
		2	207	SEMINATIVO	00	24	00	14,25	8,68	SEMINATIVO	0	0	97			1,90	€ -	€ -	€ 46,08	P2	
	11	VETERE MARIA ROSARIA n.a. TIVOLI (RM) il 09/03/1971 c.f. VTRMRS71C49L182R - PROPRIETA' per 1/3 VETERE GIANLUIGI n.a. TIVOLI (RM) il 22/12/1973 c.f. VTRGLG73T22L182O - PROPRIETA' per 1/3 LA VISTA GIOVANNINA n.a. PESCO SANNITA (BN) il 17/02/1948 c.f. LVSGNN48B57G494S - PROPRIETA' per 1/3	2	581	SEMINATIVO	00	62	65	37,21	22,65	SEMINATIVO	0	0	326			1,90	€ -	€ -	€ 154,85	P2
	12	TOZZI VIVANA n.a. SVIZZERA (EE) il 09/11/1964 c.f. TZZVVN64S49Z133P - PROPRIETA' per 1/1	2	579	SEMINATIVO	00	24	01	14,26	8,68	SEMINATIVO	0	0	134			1,90	€ -	€ -	€ 63,65	P2
	13	ZAMPELLI MARIA PIA n.a. REINO (BN) il 06/11/1962 c.f. ZMPMRP62S46H227W - PROPRIETA' per 1/1	2	575	SEMINATIVO	00	14	84	8,81	5,36	SEMINATIVO	0	0	70			1,90	€ -	€ -	€ 33,25	P1

Regione Campania
Data: 30/01/2025 09:35:11, PG/2025/0047288

Regione Campania
UTILIZZO IDROPOTABILE DELLE ACQUE DELL'INVASO DI CAMPOLATTARO E POTENZIAMENTO DELL'ALIMENTAZIONE POTABILE PER L'AREA BENEVENTANA
- AGGIORNAMENTO -
LOTTO 2

COMUNE DI PESCO SANNITA (BN)

ELENCO DELLE PARTICELLE CON OCCUPAZIONI

N. D'ORDINE	N. PIANO	DITTA PROPRIETARIA	Dati catastali degli immobili interessati censiti nel N.C.T.							Zone da occupare Piano Particolare di esproprio aggiornato			PRESENTI NEL DOU N.15	IMMISSIONE IN POSSESSO	INDENNITTA' TOTALE AGGIORNATA DI CUI AL PIANO PARTICELLARE D'ESPROPRIO				note					
			Foglio	Mappale	Qualità	Superficie			Reddito		Coltura in atto	Superficie da asservire			Superficie da espropriare	Superficie da occupare temporaneamente	Valore venale €/mq	Indennità per terreni agricoli						
						Ha	a	ca	Domin.	Agrario								Indennità per esproprio		Indennità per servitù	Inden. per occupaz. Temp.			
A	B	C	D	E	F	G			H	I	L	M	N	O			P	Q	R	S	T			
Regione Campania Data: 30/01/2025 09:35:11, PG/2025/0047288	14	TOZZI VIVANA n.a. SVIZZERA (EE) il 09/11/1964 c.f. TZZVVN64S49Z133P - PROPRIETA' per 257/9000 ZAMPELLI MARIA PIA n.a. REINO (BN) il 06/11/1962 c.f. ZMPMRP62S46H227W - PROPRIETA' per 491/1000 VERZINO PIERINO n.a. BENEVENTO (BN) il 18/10/1968 c.f. VRZPRN68R18A783N - NUDA PROPRIETA' per 23/1350 VERZINO GIOVAMBATTISTA n.a. REINO (BN) il 20/05/1945 c.f. VRZGMB45E20H227C - PROPRIETA' per 11/180 TOZZI LUCIA n.a. PESCO SANNITA (BN) il 01/01/1949 c.f. TZZLCU49A41G494Y - PROPRIETA' per 257/9000 TOZZI CARMINA n.a. REINO (BN) il 05/11/1963 c.f. TZZCMN63S45H227R - PROPRIETA' per 257/9000 TOZZI ANTONIA n.a. REINO (BN) il 31/10/1959 c.f. TZZNTN59R71H227O - PROPRIETA' per 257/9000 MONTESEIRIN JOHANNA CAROLINA n.a. ARGENTINA (EE) il 31/12/1990 c.f. MNTJNN90T71Z600O - PROPRIETA' per 23/74250 DE PALMA ROSSELLA n.a. BENEVENTO (BN) il 20/06/1981 c.f. DPLRSL81H60A783M - PROPRIETA' per 491/1000 COCCHIARELLA ASSUNTA n.a. FRAGNETO L'ABATE (BN) il 15/08/1949 c.f. CCCSNT49M55D755F - USUFRUTTO per 23/1350 VERZINO GIO HARRISON n.a. ARGENTINA (EE) il 08/11/2017 c.f. VRZGRR17S08Z600E - PROPRIETA' per 51/3564	5	586	SEMINATIVO	01	06	89	63,48	38,64	SEMINATIVO	0	0	512			1,90	€	-	€	-	€	243,20	P2
	15	DE PALMA ROSSELLA n.a. BENEVENTO (BN) il 20/06/1981 c.f. DPLRSL81H60A783M - DIRITTO DEL CONCEDENTE per 1/1 DE PALMA ROSSELLA n.a. BENEVENTO (BN) il 20/06/1981 c.f. DPLRSL81H60A783M - ENFITEUSI per 1/1	5	584	SEMINATIVO	00	77	16	45,83	27,89	SEMINATIVO	0	0	347			1,90	€	-	€	-	€	164,83	P2
	16	MANIERO ITALIA S.R.L. c.f. 11605621009 - PROPRIETA' per 1/1	5	582	SEMINATIVO	00	73	31	43,54	26,50	SEMINATIVO	0	0	321			1,90	€	-	€	-	€	152,48	P2
	17	RICCIO ANGELINA LUCIA n.a. PESCO SANNITA (BN) il 02/11/1964 c.f. RCCNLN64S42G494O - PROPRIETA' per 1/1	5	580	SEMINATIVO	00	76	60	0,00	26,09	SEMINATIVO	0	0	360			1,90	€	-	€	-	€	171,00	P2
	18	RICCIO VLADIMIRO LAURO n.a. PESCO SANNITA (BN) il 22/09/1937 c.f. RCCVDM37P22G494I - PROPRIETA' per 1000/1000	5	578	SEMINATIVO	00	75	58	0,00	26,78	ULIVETO	0	0	365			4,50	€	-	€	-	€	410,63	MODELLO 26 P2
19	CAPOZZA ANGELINA BARBARA n.a. PESCO SANNITA (BN) il 18/11/1953 c.f. CPZNLN53SS58G494C - PROPRIETA' per 1000/1000	9	37	SEMINATIVO	00	13	00	6,71	4,03	SEMINATIVO	0	0	176			1,90	€	-	€	-	€	83,60	P1	

LEGENDA

PARTICELLE GIA' PRESENTI NEL PFTE
- P1 -

PARTICELLE GIA' PRESENTI NEL PFTE CON INTEGRAZIONI
- P2 -

NUOVE PARTICELLE NON PRESENTI NEL PFTE
- P3 -



Regione Campania
Data: 30/01/2025 09:35:11, PG2025/004288

Regione Campania
UTILIZZO IDROPOTABILE DELLE ACQUE DELL'INVASO DI CAMPOLATTARO E POTENZIAMENTO DELL'ALIMENTAZIONE POTABILE PER L'AREA BENEVENTANA
- AGGIORNAMENTO -
LOTTO 2

COMUNE DI PESCO SANNITA (BN)

ELENCO DELLE PARTICELLE CON OCCUPAZIONI

N. D'ORDINE	N. PIANO	DITTA PROPRIETARIA	Dati catastali degli immobili interessati censiti nel N.C.T.							Zone da occupare Piano Particellare di esproprio aggiornato			PRESENTI NEL DOU N.15	IMMISSIONE IN POSSESSO	INDENNITTA' TOTALE AGGIORNATA DI CUI AL PIANO PARTICELLARE D'ESPROPRIO				note				
			Foglio	Mappale	Qualità	Superficie			Reddito		Coltura in atto	Superficie da asservire			Superficie da espropriare	Superficie da occupare temporaneamente	Valore venale €/mq	Indennità per terreni agricoli					
						Ha	a	ca	Domin.	Agrario								indennità per esproprio		Indennità per servitù	Inden. per occupaz. Temp.		
A	B	C	D	E	F	G			H	I	L	M	N	O	P	Q	R	S	T				
20		VETERE PASQUALINA n.a. PESCO SANNITA (BN) il 29/03/1961 c.f. VTRPQL61C69G494U - PROPRIETA' per 334/1000 VETERE NICOLA n.a. PESCO SANNITA (BN) il 04/03/1956 c.f. VTRNCL56C04G494C - PROPRIETA' per 333/1000 VETERE MARIO CARMINE n.a. PESCO SANNITA (BN) il 11/07/1963 c.f. VTRMCR63L11G494X - PROPRIETA' per 333/1000	9	39	SEMINATIVO	00	10	90	5,63	3,38	SEMINATIVO	0	0	158		1,90	€	-	€	75,05	P1		
			10	124	SEMINATIVO	00	35	30	18,23	10,94	SEMINATIVO	0	0	78		1,90	€	-	€	-	€	37,05	P1
			10	131	SEMINATIVO	00	39	70	0,00	7,04	SEMINATIVO	1	0	233		1,90	€	-	€	0,95	€	110,68	P2
			10	294	SEMINATIVO	00	36	25	0,00	8,52	SEMINATIVO	0	0	98		1,90	€	-	€	-	€	46,55	P1
			10	425	SEMINATIVO	01	23	70	63,89	38,33	SEMINATIVO	8	55	1 455		1,90	€	104,50	€	7,60	€	691,13	P2
21		MARINO MARIO n.a. PESCO SANNITA (BN) il 17/02/1954 c.f. MRNMRA54B17G494N - PROPRIETA' per 1000/1000	9	312	SEMINATIVO	00	26	70	13,79	8,27	SEMINATIVO	0	0	367		1,90	€	-	€	-	€	174,33	P1
22		INGLESE NORINA n.a. PESCO SANNITA (BN) il 10/02/1934 c.f. NGLNRN34B50G494K - PROPRIETA' per 1000/1000	9	326	SEMINATIVO	00	32	50	16,78	10,07	SEMINATIVO	0	0	209		1,90	€	-	€	-	€	99,28	P1
23		TEDESCO ANGIOLINA n.a. FRAGNETO L'ABATE (BN) il 17/03/1953 c.f. TDSNLS53C57D755K - PROPRIETA' per 1/4 MARRONE GRAZIA n.a. FRAGNETO MONFORTE (BN) il 25/02/1946 c.f. MRRGRZ46B65D756A - PROPRIETA' per 1/4 D'ANDREA GIUSEPPE n.a. PESCO SANNITA (BN) il 12/03/1943 c.f. DNDGPP43C12G494D - PROPRIETA' per 1/4 D'ANDREA ANTONIO n.a. PESCO SANNITA (BN) il 12/06/1937 c.f. DNDNTN37H12G494H - PROPRIETA' per 1/4	9	46	ULIVETO	00	35	00	10,85	9,04	ULIVETO	0	0	81		4,50	€	-	€	-	€	91,13	P1
24		CAPOZZA MARIA ROSARIA ANGIOLINA n.a. PESCO SANNITA (BN) il 08/05/1938 c.f. CPZMRS38E48G494F - PROPRIETA' per 1/1	11	464	SEMINATIVO	00	00	61	0,32	0,19	SEMINATIVO	0	0	14		1,90	€	-	€	-	€	6,65	P1
			11	604	SEMINATIVO	00	27	40	14,15	8,49	SEMINATIVO	0	0	120		1,90	€	-	€	-	€	57,00	P1
25		D'ALOIA GIOVANNI n.a. BENEVENTO (BN) il 28/12/1959 c.f. DLAGNN59T28A783R - PROPRIETA' per 1/1	11	463	SEMIN IRRIG	00	04	97	4,49	3,34	SEMIN IRRIG	0	0	48		3,30	€	-	€	-	€	39,60	P1
			11	621	SEMINATIVO	00	54	04	27,91	16,75	SEMINATIVO	378	0	1 351		1,90	€	-	€	359,10	€	641,73	P2
26		SORRENTINO ANTONIO n.a. PESCO SANNITA (BN) il 11/07/1963 c.f. SRRNTN63L11G494D - PROPRIETA' per 1000/1000	10	245	SEMIN ARBOR	00	48	10	26,08	17,39	SEMIN ARBOR	273	0	792		3,30	€	-	€	450,45	€	653,40	P2



Regione Campania
UTILIZZO IDROPOTABILE DELLE ACQUE DELL'INVASO DI CAMPOLATTARO E POTENZIAMENTO DELL'ALIMENTAZIONE POTABILE PER L'AREA BENEVENTANA
- AGGIORNAMENTO -
LOTTO 2

COMUNE DI PESCO SANNITA (BN)

ELENCO DELLE PARTICELLE CON OCCUPAZIONI

N. D'ORDINE	N. PIANO	DITTA PROPRIETARIA	Dati catastali degli immobili interessati censiti nel N.C.T.						Zone da occupare Piano Particellare di esproprio aggiornato			PRESENTI NEL DOU N.15	IMMISSIONE IN POSSESSO	INDENNITTA' TOTALE AGGIORNATA DI CUI AL PIANO PARTICELLARE D'ESPROPRIO				note					
			Foglio	Mappale	Qualità	Superficie			Reddito		Coltura in atto			Superficie da asservire	Superficie da espropriare	Superficie da occupare temporaneamente	Valore venale €/mq		Indennità per terreni agricoli				
						Ha	a	ca	Domin.	Agrario									indennità per esproprio	Indennità per servitù	Inden. per occupaz. Temp.		
A	B	C	D	E	F	G			H	I	L	M	N	O		P	Q	R	S	T			
11, PG/2025/0047288	27	MEOLA NICOLA n.a. BENEVENTO (BN) il 11/06/1981 c.f. MLENCI81H11A783H - PROPRIETA' per 14/81 MEOLA GIANMARCO n.a. BENEVENTO (BN) il 01/05/1993 c.f. MLEGMR93E01A783O - PROPRIETA' per 14/81 MEOLA FABRIZIO n.a. BENEVENTO (BN) il 21/06/1985 c.f. MLEFRZ85H21A783V - PROPRIETA' per 14/81 MARRONE MARIA PASQUALINA n.a. PESCO SANNITA (BN) il 12/05/1959 c.f. MRRMP559E52G494U - PROPRIETA' per 21/81 MEOLA MARIA FILOMENA n.a. PESCO SANNITA (BN) il 07/05/1955 c.f. MLEMFL55E47G494Z - ENFITEUSI per 1/9 MEOLA LUCIA n.a. PESCO SANNITA (BN) il 24/09/1960 c.f. MLELCU60P64G494K - ENFITEUSI per 1/9	10	159	SEMINATIVO	00	25	00	7,10	5,81	SEMINATIVO	0	0	12		1,90	€	-	€	-	€	5,70	P1



Regione Campania
Data: 30/01/2025 09:35:11, PG/2025/0047288

Regione Campania
UTILIZZO IDROPOTABILE DELLE ACQUE DELL'INVASO DI CAMPOLATTARO E POTENZIAMENTO DELL'ALIMENTAZIONE POTABILE PER L'AREA BENEVENTANA
- AGGIORNAMENTO -
LOTTO 2

COMUNE DI PESCO SANNITA (BN)

ELENCO DELLE PARTICELLE CON OCCUPAZIONI

N. D'ORDINE	N. PIANO	DITTA PROPRIETARIA	Dati catastali degli immobili interessati censiti nel N.C.T.							Zone da occupare Piano Particolare di esproprio aggiornato			PRESENTI NEL DOU N.15	IMMISSIONE IN POSSESSO	INDENNITTA' TOTALE AGGIORNATA DI CUI AL PIANO PARTICELLARE D'ESPROPRIO				note					
			Foglio	Mappale	Qualità	Superficie			Reddito		Coltura in atto	Superficie da asservire			Superficie da espropriare	Superficie da occupare temporaneamente	Valore venale €/mq	Indennità per terreni agricoli						
						Ha	a	ca	Domin.	Agrario								indennità per esproprio		Indennità per servitù	Inden. per occupaz. Temp.			
A	B	C	D	E	F	G			H	I	L	M	N	O			P	Q	R	S	T			
28		MEOLA LOREDANA n.a. BENEVENTO (BN) il 23/01/1975 c.f. MLELDN75A63A783H - PROPRIETA' per 51/105 MEOLA GIOVANNI n.a. BENEVENTO (BN) il 18/08/1971 c.f. MLEGNN71M18A783J - PROPRIETA' per 18/105 MEOLA FILOMENA n.a. PESCO SANNITA (BN) il 16/01/1960 c.f. MLEFMN60A56G494N - PROPRIETA' per 18/105 MEOLA ANTONIO n.a. PESCO SANNITA (BN) il 10/10/1957 c.f. MLENTN57R10G494L - PROPRIETA' per 18/105	10	183	SEMINATIVO	00	15	50	4,40	3,60	SEMINATIVO	0	0	36			1,90	€	-	€	-	€	17,10	P1
		10	225	SEMINATIVO	00	19	70	10,17	6,10	SEMINATIVO	0	0	27			1,90	€	-	€	-	€	12,83	P1	
29		MEOLA NICOLA n.a. BENEVENTO (BN) il 11/06/1981 c.f. MLENC181H11A783H - ENFITEUSI per 2/27 MEOLA GIANMARCO n.a. BENEVENTO (BN) il 01/05/1993 c.f. MLEGMR93E01A783O - ENFITEUSI per 2/27 MEOLA FABRIZIO n.a. BENEVENTO (BN) il 21/06/1985 c.f. MLEFRZ85H21A783V - ENFITEUSI per 2/27 MARRONE MARIA PASQUALINA n.a. PESCO SANNITA (BN) il 12/05/1959 c.f. MRRMPS59E52G494U - ENFITEUSI per 3/27 MEOLA MARIA FILOMENA n.a. PESCO SANNITA (BN) il 07/05/1955 c.f. MLEMFL55E47G494Z - LIVELLARIO PER per 1/3 MEOLA LUCIA n.a. PESCO SANNITA (BN) il 24/09/1960 c.f. MLELCU60P64G494K - LIVELLARIO PER per 1/3 GIRARDI IPPOLITA n.a. PESCO SANNITA (BN) il 17/12/1934 c.f. GRRPLT34T57G494C - USUFRUTTUARIO PARZIALE DI LIVELLO per 1000/1000 COMUNE DI PESCO SANNITA - DIRITTO DEL CONCEDENTE per 1000/1000	10	224	SEMINATIVO	00	19	70	10,17	6,10	SEMINATIVO	0	0	41			1,90	€	-	€	-	€	19,48	P1

Regione Campania
Data: 30/01/2025 09:35:11, PG/2025/0047288



Regione Campania
UTILIZZO IDROPOTABILE DELLE ACQUE DELL'INVASO DI CAMPOLATTARO E POTENZIAMENTO DELL'ALIMENTAZIONE POTABILE PER L'AREA BENEVENTANA
- AGGIORNAMENTO -
LOTTO 2

COMUNE DI PESCO SANNITA (BN)

ELENCO DELLE PARTICELLE CON OCCUPAZIONI

N. D'ORDINE	N. PIANO	DITTA PROPRIETARIA	Dati catastali degli immobili interessati censiti nel N.C.T.						Coltura in atto	Zone da occupare Piano Particellare di esproprio aggiornato			PRESENTI NEL DOU N.15	IMMISSIONE IN POSSESSO	INDENNITTA' TOTALE AGGIORNATA DI CUI AL PIANO PARTICELLARE D'ESPROPRIO				note					
			Foglio	Mappale	Qualità	Superficie				Reddito		Superficie da asservire			Superficie da espropriare	Superficie da occupare temporaneamente	Valore venale €/mq	Indennità per terreni agricoli						
						Ha	a	ca		Domin.	Agrario							Indennità per esproprio		Indennità per servitù	Inden. per occupaz. Temp.			
A	B	C	D	E	F	G			H	I	L	M	N	O			P	Q	R	S	T			
Regione Campania Data: 30/01/2025 09:35:11, PG/2025/0047288		30	CAPOZZA NICOLA n.a. PESCO SANNITA (BN) il 23/04/1967 c.f. CPZNCL67D23G494N - PROPRIETA' per 8/432 CAPOZZA MARIA LINA n.a. PESCO SANNITA (BN) il 28/10/1961 c.f. CPZMLN61R68G494Y - PROPRIETA' per 8/432 CAPOZZA LUISA n.a. PESCO SANNITA (BN) il 25/09/1963 c.f. CPZLSU63P65G494D - PROPRIETA' per 8/432 FUSCO ANNA - USUFRUTTUARIO PARZIALE PER per 1000/1000 D'ANDREA REPARATA - PROPRIETA' per 9/432 D'ANDREA MARIA n.a. PESCO SANNITA (BN) il 24/06/1958 c.f. DNDMRA58H64G494D - PROPRIETA' per 9/432 D'ANDREA LUCIA n.a. PESCO SANNITA (BN) il 16/03/1961 c.f. DNDLCU61C56G494H - PROPRIETA' per 9/432 D'ANDREA LIA - PROPRIETA' per 9/432 D'ANDREA FRANCESCO n.a. PESCO SANNITA (BN) il 11/02/1937 c.f. DNDFNC37B11G494Y - PROPRIETA' per 9/432 D'ANDREA EGIDIO - PROPRIETA' per 9/432 D'ANDREA CARMELA n.a. PESCO SANNITA (BN) il 09/07/1940 c.f. DND CML40L49G494Z - PROPRIETA' per 9/432 D'ANDREA ANTONIETTA n.a. PESCO SANNITA (BN) il 28/02/1943 c.f. DNDNNT43B68G494T - PROPRIETA' per 9/432 CAPOZZI FIORANGELO - USUFRUTTUARIO PARZIALE PER per 1000/1000 CAPOZZA NATALINO n.a. PESCO SANNITA (BN) il 25/12/1938 c.f. CPZNLN38T25G494U - PROPRIETA' per 216/432 CAPOZZA MARIA ROSARIA n.a. PESCO SANNITA (BN) il 26/01/1909 c.f. CPZMRS09A66G494Q - PROPRIETA' per 72/432 CAPOZZA REPARATA n.a. PESCO SANNITA (BN) il 01/04/1941 c.f. CPZRR41D41G494L - PROPRIETA' per 24/432 CAPOZZA MARIANO PASQUALE n.a. PESCO SANNITA (BN) il 27/05/1935 c.f. CPZMNP35E27G494H - PROPRIETA' per 24/432	10	128	SEMINATIVO	00	43	90	22,67	13,60	SEMINATIVO	54	22	324		1,90	€	41,80	€	51,30	€	153,90	P2

Regione Campania
Data: 30/04/2025 09:35:11, PG/2025/0047288



Regione Campania
UTILIZZO IDROPOTABILE DELLE ACQUE DELL'INVASO DI CAMPOLATTARO E POTENZIAMENTO DELL'ALIMENTAZIONE POTABILE PER L'AREA BENEVENTANA
- AGGIORNAMENTO -
LOTTO 2

COMUNE DI PESCO SANNITA (BN)

ELENCO DELLE PARTICELLE CON OCCUPAZIONI

N. D'ORDINE	N. PIANO	DITTA PROPRIETARIA	Dati catastali degli immobili interessati censiti nel N.C.T.								Zone da occupare Piano Particellare di esproprio aggiornato			PRESENTI NEL DOU N.15	IMMISSIONE IN POSSESSO	INDENNITTA' TOTALE AGGIORNATA DI CUI AL PIANO PARTICELLARE D'ESPROPRIO				note				
			Foglio	Mappale	Qualità	Superficie			Reddito		Coltura in atto	Superficie da asservire	Superficie da espropriare			Superficie da occupare temporaneamente	Valore venale €/mq	Indennità per terreni agricoli						
						Ha	a	ca	Domin.	Agrario								Indennità per esproprio	Indennità per servitù		Inden. per occupaz. Temp.			
A	B	C	D	E	F	G			H	I	L	M	N	O			P	Q	R	S	T			
04/2025/09:35:11, PG/2025/0047288	31	GIRARDI OLGA ; FRANCESCA ROSA NICOLINA ELVIRA n.a. PESCO SANNITA (BN) il 05/12/1928 c.f. GRRLGO28T45G494B - PROPRIETA' per 1/6 GIRARDI MARIA ; GRAZIA FU NICODEMO - PROPRIETA' per 3/6 GIRARDI LIDIA ; FRANCESCA ROSA n.a. PESCO SANNITA (BN) il 16/11/1934 c.f. GRRLDI34S56G494M - PROPRIETA' per 1/6 GIRARDI ; ADA ROSA n.a. PESCO SANNITA (BN) il 09/05/1931 c.f. GRRDAA31E49G494P - PROPRIETA' per 1/6 BOFFA CAMILLA ; SOFIA VILCHELMINA ARCANGELA MARIA il 07/06/1891 - USUFRUTTUARIO PARZIALE PER per 1000/1000	15	322	SEMINATIVO	00	51	50	26,60	15,96	SEMINATIVO	205	0	777			1,90	€	-	€	194,75	€	369,08	P1
		15	328	PASCOLO	00	09	00	0,56	0,33	PASCOLO	24	0	290			1,50	€	-	€	18,00	€	108,75	P2	
04/2025/09:35:11, PG/2025/0047288	33	GIRARDI LUIGI ; FU NICODEMO - PROPRIETA' per 1000/1000	15	496	SEMIN ARBOR	00	18	70	10,14	6,76	SEMIN ARBOR	36	0	86			3,30	€	-	€	59,40	€	70,95	P1
			15	825	SEMINATIVO	00	31	00	16,01	9,61	SEMINATIVO	62	0	265			1,90	€	-	€	58,90	€	125,88	P2
04/2025/09:35:11, PG/2025/0047288	35	PARTICELLA CON PARTITA SPECIALE - PROPRIETA' per 1/1	15	158	AREA	00	09	90	0,00	0,00	AREA	7	0	28			3,30	€	-	€	11,55	€	23,10	P1

Regione Campania
Data: 30/01/2025 09:35:11, PG/2025/0047288

Regione Campania
UTILIZZO IDROPOTABILE DELLE ACQUE DELL'INVASO DI CAMPOLATTARO E POTENZIAMENTO DELL'ALIMENTAZIONE POTABILE PER L'AREA BENEVENTANA
- AGGIORNAMENTO -
LOTTO 2

COMUNE DI PESCO SANNITA (BN)

ELENCO DELLE PARTICELLE CON OCCUPAZIONI

N. D'ORDINE	N. PIANO	DITTA PROPRIETARIA	Dati catastali degli immobili interessati censiti nel N.C.T.							Zone da occupare Piano Particolare di esproprio aggiornato			PRESENTI NEL DOU N.15	IMMISSIONE IN POSSESSO	INDENNITTA' TOTALE AGGIORNATA DI CUI AL PIANO PARTICELLARE D'ESPROPRIO				note		
			Foglio	Mappale	Qualità	Superficie			Reddito		Coltura in atto	Superficie da asservire			Superficie da espropriare	Superficie da occupare temporaneamente	Valore venale €/mq	Indennità per terreni agricoli			
						Ha	a	ca	Domin.	Agrario								Indennità per esproprio		Indennità per servitù	Inden. per occupaz. Temp.
A	B	C	D	E	F	G			H	I	L	M	N	O	P	Q	R	S	T		
Regione Campania Data: 30/01/2025 09:35:11, PG/2035/0047288	36	CAPUOZZO MARIA DANIELA n.a. SAN MARCO DEI CAVOTI (BN) il 10/10/1959 c.f. CPZMDN59R50H984A - PROPRIETA' per 2/8 CAPUOZZO GIUSEPPE n.a. PESCO SANNITA (BN) il 04/11/1956 c.f. CPZGPP56S04G494K - PROPRIETA' per 1/8 CAPUOZZO GIUSEPPE n.a. SAN MARCO DEI CAVOTI (BN) il 08/02/1938 c.f. CPZGPP38B08H984Q - PROPRIETA' per 1/8 CAPUOZZO GIUSEPPE n.a. BENEVENTO (BN) il 30/07/1963 c.f. CPZGPP63L30A783V - PROPRIETA' per 2/8 CAPUOZZO GIOVANNI n.a. BENEVENTO (BN) il 25/06/1964 c.f. CPZGNN64H25A783J - PROPRIETA' per 1/8 CAPUOZZO GENESIO n.a. SAN MARCO DEI CAVOTI (BN) il 22/11/1944 c.f. CPZGNS44S22H984I - PROPRIETA' per 1/8	15	504	SEMIN ARBOR	00	06	29	3,41	2,27	SEMIN ARBOR	14	0	38	3,30	€	-	€ 23,10	€ 31,35	P1	
		15	833	SEMIN ARBOR	00	09	80	5,31	3,54	SEMIN ARBOR	84	0	374	3,30	€	-	€ 138,60	€ 308,55	P2		
		15	835	SEMIN ARBOR	00	01	04	0,56	0,38	SEMIN ARBOR	12	0	44	3,30	€	-	€ 19,80	€ 36,30	P1		
	37	D'AGOSTINO ANTONIO n.a. PESCO SANNITA (BN) il 29/07/1946 c.f. DGSNTN46L29G494K - PROPRIETA' per 1/1	15	428	SEMIN ARBOR	00	00	04	0,02	0,01	SEMIN ARBOR	0	0	4	3,30	€	-	€ -	€ 3,30	P1	
	38	COMUNE PESCO SANNITA c.f. 80001550625 - PROPRIETA' per 1000/1000	15	839	SEMIN ARBOR	00	02	10	1,14	0,76	SEMIN ARBOR	48	0	194	3,30	€	-	€ 79,20	€ 160,05	P2	
			15	841	SEMIN ARBOR	00	02	50	1,36	0,90	SEMIN ARBOR	24	0	58	3,30	€	-	€ 39,60	€ 47,85	P1	
			15	842	SEMIN ARBOR	00	06	80	3,69	2,46	SEMIN ARBOR	84	0	354	3,30	€	-	€ 138,60	€ 292,05	P2	
	39	COMUNE PESCO SANNITA c.f. 80001550625 - PROPRIETA' per 18/18	15	844	SEMIN ARBOR	00	04	28	2,32	1,55	SEMIN ARBOR	30	0	175	3,30	€	-	€ 49,50	€ 144,38	P1	
	40	PILLA MARIA TERESA n.a. BENEVENTO (BN) il 01/06/1974 c.f. PLLMTR74H41A783F - PROPRIETA' per 3/18 PILLA ANTONIO n.a. BENEVENTO (BN) il 01/01/1976 c.f. PLLNTN76A01A783K - PROPRIETA' per 15/18	15	843	ULIVETO	00	24	85	0,00	0,95	ULIVETO	79	0	260	4,50	€	-	€ 177,75	€ 292,50	P2	
	41	DE PALMA MARIA TERESA RITA n.a. PESCO SANNITA (BN) il 20/05/1960 - PROPRIETA' per 1000/1000 COCCHIARELLA IDA n.a. FRAGNETO L'ABATE (BN) il 15/01/1921 c.f. CCCDIA21A55D755T - USUFRUTTUARIO PARZIALE PER per 1000/1000	15	845	ULIVETO	00	21	00	6,51	5,42	ULIVETO	86	0	342	4,50	€	-	€ 193,50	€ 384,75	P1	
42	DE PALMA LUIGINA n.a. PESCO SANNITA (BN) il 30/08/1944 c.f. DPLNGN44M70G494H - PROPRIETA' per 1000/1000	15	847	SEMINATIVO	00	05	60	1,59	1,30	SEMINATIVO	19	0	81	1,90	€	-	€ 18,05	€ 38,48	P2		
		15	849	SEMINATIVO	00	10	00	0,00	2,10	SEMINATIVO ARB	41	0	161	3,30	€	-	€ 67,65	€ 132,83	MODELLO 26 P1		

Regione Campania
Data: 30/01/2025 09:35:11



Regione Campania
UTILIZZO IDROPOTABILE DELLE ACQUE DELL'INVASO DI CAMPOLATTARO E POTENZIAMENTO DELL'ALIMENTAZIONE POTABILE PER L'AREA BENEVENTANA
- AGGIORNAMENTO -
LOTTO 2

COMUNE DI PESCO SANNITA (BN)

ELENCO DELLE PARTICELLE CON OCCUPAZIONI

N. D'ORDINE	N. PIANO	DITTA PROPRIETARIA	Dati catastali degli immobili interessati censiti nel N.C.T.					Coltura in atto	Zone da occupare Piano Particellare di esproprio aggiornato			PRESENTI NEL DOU N.15	IMMISSIONE IN POSSESSO	INDENNITTA' TOTALE AGGIORNATA DI CUI AL PIANO PARTICELLARE D'ESPROPRIO				note						
			Foglio	Mappale	Qualità	Superficie			Reddito		Superficie da asservire			Superficie da espropriare	Superficie da occupare temporaneamente	Valore venale €/mq	Indennità per terreni agricoli							
						Ha	a		ca	Domin.							Agrario		indennità per esproprio	Indennità per servitù	Inden. per occupaz. Temp.			
A	B	C	D	E	F	G			H	I	L	M	N	O			P	Q	R	S	T			
Regione Campania Data: 30/01/2025 09:35:11 PG/2025/004288	43	DE PALMA SIMONA n.a. BENEVENTO (BN) il 13/04/1979 c.f. DPLSMN79D53A783W - PROPRIETA' per 250/1000 DE PALMA MARIA ROSARIA n.a. BENEVENTO (BN) il 22/07/1974 c.f. DPLMRS74L62A783C - PROPRIETA' per 250/1000 DE PALMA MARIA GIUSEPPA n.a. PESCO SANNITA (BN) il 17/03/1952 c.f. DPLMG552C57G494Q - PROPRIETA' per 500/1000	15	851	SEMINATIVO	00	23	51	12,14	7,29	SEMINATIVO	45	0	197			1,90	€	-	€	42,75	€	93,58	P1
	44	ORLANDO CAROLINA n.a. PESCO SANNITA (BN) il 26/05/1894 - USUFRUTTO per 1/2	15	227	SEMIN ARBOR	00	09	50	5,15	3,43	SEMIN ARBOR	44	0	229			3,30	€	-	€	72,60	€	188,93	P1
		BOFFA ANGIOLINO n.a. PESCO SANNITA (BN) il 08/11/1926 c.f. BFFNLN26S08G494T - PROPRIETA' per 1000/1000	15	229	SEMIN ARBOR	00	06	00	1,86	1,86	SEMIN ARBOR	16	0	117			3,30	€	-	€	26,40	€	96,53	P1
	45	INGLESE FERNANDO n.a. PESCO SANNITA (BN) il 30/05/1949 c.f. NGLFNN49E30G494C - PROPRIETA' per 1/1	15	228	SEMIN ARBOR	00	07	70	2,39	2,39	SEMIN ARBOR	92	0	300			3,30	€	-	€	151,80	€	247,50	P2
	47	GIRARDI GIUSEPPE n.a. PESCO SANNITA (BN) il 19/10/1950 c.f. GRRGPP50R19G494K - PROPRIETA' per 1000/2000 GIRARDI ANTONIETTA n.a. PESCO SANNITA (BN) il 15/01/1957 c.f. GRRNNT57A55G494I - PROPRIETA' per 1000/2000	15	222	VIGNETO	00	03	60	2,60	2,32	VIGNETO	7	0	31			5,60	€	-	€	19,60	€	43,40	P2
48	SAQUELLA ANTONIO n.a. PESCO SANNITA (BN) il 20/07/1947 c.f. SQLNTN47L20G494Y - PROPRIETA' per 1/2 SAQUELLA ACHILLE GIUSEPPE n.a. PESCO SANNITA (BN) il 17/10/1950 c.f. SQLCLL50R17G494R - PROPRIETA' per 1/2	15	223	VIGNETO	00	07	00	5,06	4,52	VIGNETO	32	0	65			5,60	€	-	€	89,60	€	91,00	P2	
49	ROMANO FILOMENA n.a. ACCETTURA (MT) il 22/10/1941 c.f. RMNFMN41R62A017U - PROPRIETA' per 1/12 ORLANDO GABRIELLA n.a. SVIZZERA (EE) il 02/12/1965 c.f. RLNGRL65T42Z133M - PROPRIETA' per 1/12 ORLANDO CLAUDIO n.a. SVIZZERA (EE) il 14/11/1966 c.f. RLNCLD66S14Z133W - PROPRIETA' per 1/12 ORLANDO FIORENZO n.a. PESCO SANNITA (BN) il 22/07/1946 c.f. RLNFNZ46L22G494S - PROPRIETA' per 250/1000 ORLANDO ELVIRA n.a. PESCO SANNITA (BN) il 24/07/1943 c.f. RLNLVR43L64G494L - PROPRIETA' per 250/1000 COCCA CARMINE n.a. BENEVENTO (BN) il 19/02/1961 c.f. CCCCMN61B19A783L - PROPRIETA' per 250/1000	15	381	VIGNETO	00	00	65	0,47	0,42	VIGNETO	4	0	11			5,60	€	-	€	11,20	€	15,40	P2	
50	ORLANDO ANTONIETTA n.a. PESCO SANNITA (BN) il 07/01/1944 c.f. RLNNNT44A47G494D - PROPRIETA' per 1/1	15	224	VIGNETO	00	06	15	4,45	3,97	VIGNETO	33	0	121			5,60	€	-	€	92,40	€	169,40	P2	

LEGENDA

PARTICELLE GIA' PRESENTI NEL PFTE
- P1 -

PARTICELLE GIA' PRESENTI NEL PFTE CON INTEGRAZIONI
- P2 -

NUOVE PARTICELLE NON PRESENTI NEL PFTE
- P3 -



Regione Campania
Data: 30/09/2025 09:35:11, PG/2025/0047288
49

Regione Campania
UTILIZZO IDROPOTABILE DELLE ACQUE DELL'INVASO DI CAMPOLATTARO E POTENZIAMENTO DELL'ALIMENTAZIONE POTABILE PER L'AREA BENEVENTANA
- AGGIORNAMENTO -
LOTTO 2

COMUNE DI PESCO SANNITA (BN)

ELENCO DELLE PARTICELLE CON OCCUPAZIONI

N. D'ORDINE	N. PIANO	DITTA PROPRIETARIA	Dati catastali degli immobili interessati censiti nel N.C.T.							Zone da occupare Piano Particellare di esproprio aggiornato			PRESENTI NEL DOU N.15	IMMISSIONE IN POSSESSO	INDENNITTA' TOTALE AGGIORNATA DI CUI AL PIANO PARTICELLARE D'ESPROPRIO				note					
			Foglio	Mappale	Qualità	Superficie			Reddito		Coltura in atto	Superficie da asservire			Superficie da espropriare	Superficie da occupare temporaneamente	Valore venale €/mq	Indennità per terreni agricoli						
						Ha	a	ca	Domin.	Agrario								indennità per esproprio		Indennità per servitù	Inden. per occupaz. Temp.			
A	B	C	D	E	F	G			H	I	L	M	N	O			P	Q	R	S	T			
Regione Campania Data: 30/01/2025 09:35:11, PG/2025/0047288 49	51	GIRARDI GIUSEPPE n.a. PESCO SANNITA (BN) il 19/10/1950 c.f. GRRGPP50R19G494K - PROPRIETA' per 1/21 GIRARDI ANTONIETTA n.a. PESCO SANNITA (BN) il 15/01/1957 c.f. GRRNNT57A55G494I - PROPRIETA' per 1/21 MOLINARA MARIA n.a. PESCO SANNITA (BN) il 10/08/1935 c.f. MLNMRA35M50G494I - PROPRIETA' per 2/63 GIRARDI TONINO n.a. PESCO SANNITA (BN) il 02/09/1956 c.f. GRRTNN56P02G494W - PROPRIETA' per 2/63 GIRARDI GIUSEPPE n.a. BENEVENTO (BN) il 30/04/1967 c.f. GRRGPP67D30A783Z - PROPRIETA' per 2/63 IADANZA MARIA - USUFRUTTO per 7/21 GIRARDI NICOLINA - PROPRIETA' per 2/21 GIRARDI MARIA - PROPRIETA' per 2/21 GIRARDI LUCA - PROPRIETA' per 2/21 GIRARDI CARMELA - PROPRIETA' per 2/21 GIRARDI AMELIA - PROPRIETA' per 9/21	15	230	SEMINATIVO	00	87	60	45,24	27,14	SEMINATIVO	0	0	72			1,90	€	-	€	-	€	34,20	P1
	52	RICCIARDI SABRINA n.a. BENEVENTO (BN) il 21/11/1968 c.f. RCCSRN68S61A783X - PROPRIETA' per 1/3 RICCIARDI ROSA n.a. BENEVENTO (BN) il 25/02/1967 c.f. RCCRSO67B65A783B - PROPRIETA' per 1/3 RICCIARDI ANNALISA n.a. BENEVENTO (BN) il 26/07/1970 c.f. RCCNLS70L66A783U - PROPRIETA' per 1/3	15	226	VIGNETO	00	15	40	11,13	9,94	VIGNETO	166	0	621			5,60	€	-	€	464,80	€	869,40	P2
	54	VIGLIONE ANTONIO PIETRO n.a. PESCO SANNITA (BN) il 30/01/1953 c.f. VGLNNP53A30G494S - PROPRIETA' per 1/1	15	252	VIGNETO	00	09	20	6,65	5,94	VIGNETO	39	0	156			5,60	€	-	€	109,20	€	218,40	P1
	55	RICCIUTO MARIO MICHELE n.a. PESCO SANNITA (BN) il 09/12/1956 c.f. RCCMMC56T09G494E - PROPRIETA' PER L'AREA per 18/36 RICCIUTO LUIGI n.a. BENEVENTO (BN) il 23/12/1999 c.f. RCCLGU99T23A783Q - PROPRIETA' per 8/36 RICCIUTO FRANCO n.a. PESCO SANNITA (BN) il 14/11/1970 c.f. RCCFNC70S14G494K - PROPRIETA' per 10/36	14	30	SEMINATIVO	00	80	30	41,47	24,88	SEMINATIVO	177	0	688			1,90	€	-	€	168,15	€	326,80	P2
15		253	VIGNETO	00	11	90	8,60	7,68	VIGNETO	45	0	182			5,60	€	-	€	126,00	€	254,80	P1		
15		258	VIGNETO	00	21	70	15,69	14,01	VIGNETO	56	0	223			5,60	€	-	€	156,80	€	312,20	P1		
15		259	SEMIN ARBOR	00	05	90	3,20	2,13	SEMIN ARBOR	20	0	80			3,30	€	-	€	33,00	€	66,00	P2		

Regione Campania
Data: 30/01/2025 09:35:11, PG/2025/0047288



Regione Campania
UTILIZZO IDROPOTABILE DELLE ACQUE DELL'INVASO DI CAMPOLATTARO E POTENZIAMENTO DELL'ALIMENTAZIONE POTABILE PER L'AREA BENEVENTANA
- AGGIORNAMENTO -
LOTTO 2

COMUNE DI PESCO SANNITA (BN)

ELENCO DELLE PARTICELLE CON OCCUPAZIONI


N. D'ORDINE	N. PIANO	DITTA PROPRIETARIA	Dati catastali degli immobili interessati censiti nel N.C.T.								Zone da occupare Piano Particolare di esproprio aggiornato			PRESENTI NEL DOU N.15	IMMISSIONE IN POSSESSO	INDENNITTA' TOTALE AGGIORNATA DI CUI AL PIANO PARTICELLARE D'ESPROPRIO				note	
			Foglio	Mappale	Qualità	Superficie			Reddito		Coltura in atto	Superficie da asservire	Superficie da espropriare			Superficie da occupare temporaneamente	Valore venale €/mq	Indennità per terreni agricoli			
						Ha	a	ca	Domin.	Agrario								Indennità per esproprio	Indennità per servitù		Inden. per occupaz. Temp.
A	B	C	D	E	F	G			H	I	L	M	N	O			P	Q	R	S	T
			15	263	SEMIN ARBOR	00	22	40	12,15	8,10	SEMIN ARBOR	11	0	411			3,30	€ -	€ 18,15	€ 339,08	P2
PG/2025/0047488	56	TRICARICO CARMELA ; FU PIETRANTONIO - PROPRIETA' per 1000/1000	15	254	VIGNETO	00	11	50	8,31	7,42	VIGNETO	38	0	151			5,60	€ -	€ 106,40	€ 211,40	P1
	57	PENNUCCI NICOLINA ANTONIETTA n.a. BENEVENTO (BN) il 12/02/1967 c.f. PNNNLN67B52A783A - PROPRIETA' per 1000/1000	15	255	VIGNETO	00	04	00	2,89	2,58	VIGNETO	12	0	48			5,60	€ -	€ 33,60	€ 67,20	P1
	58	GIANQUITTO MARIALUIGIA ; FU GIUSEPPE MAR INGLESE - PROPRIETA' per 1000/1000	15	256	VIGNETO	00	03	30	2,39	2,13	VIGNETO	9	0	35			5,60	€ -	€ 25,20	€ 49,00	P2
ione Campania 30/01/2025 09:35:11	59	GENTILE NICOLA n.a. PESCO SANNITA (BN) il 24/07/1950 c.f. GNTNCL50L24G494C - PROPRIETA' per 1/6 GENTILE GIUSEPPINA n.a. PESCO SANNITA (BN) il 13/11/1955 c.f. GNTGPP55S53G494L - PROPRIETA' per 1/6 GENTILE ASSUNTA NICOLINA n.a. PESCO SANNITA (BN) il 03/05/1958 c.f. GNTSNT58E43G494R - PROPRIETA' per 3/6 GENTILE ASSUNTA BIAGINA n.a. PESCO SANNITA (BN) il 03/02/1948 c.f. GNTSNT48B43G494E - PROPRIETA' per 1/6	15	257	VIGNETO	00	06	90	4,99	4,45	VIGNETO	18	0	71			5,60	€ -	€ 50,40	€ 99,40	P1

Regione Campania
Data: 30/01/2025 09:35:11, PG/2025/0047288

Regione Campania
UTILIZZO IDROPOTABILE DELLE ACQUE DELL'INVASO DI CAMPOLATTARO E POTENZIAMENTO DELL'ALIMENTAZIONE POTABILE PER L'AREA BENEVENTANA
- AGGIORNAMENTO -
LOTTO 2

COMUNE DI PESCO SANNITA (BN)

ELENCO DELLE PARTICELLE CON OCCUPAZIONI

N. D'ORDINE	N. PIANO	DITTA PROPRIETARIA	Dati catastali degli immobili interessati censiti nel N.C.T.						Zone da occupare Piano Particellare di esproprio aggiornato			PRESENTI NEL DOU N.15	IMMISSIONE IN POSSESSO	INDENNITA' TOTALE AGGIORNATA DI CUI AL PIANO PARTICELLARE D'ESPROPRIO				note						
			Foglio	Mappale	Qualità	Superficie			Reddito		Coltura in atto			Superficie da asservire	Superficie da espropriare	Superficie da occupare temporaneamente	Valore venale €/mq		Indennità per terreni agricoli					
						Ha	a	ca	Domin.	Agrario									Indennità per esproprio	Indennità per servitù	Inden. per occupaz. Temp.			
A	B	C	D	E	F	G			H	I	L	M	N	O			P	Q	R	S	T			
Regione Campania Data: 30/01/2025 09:35:11, PG/2025/0047288 	60	GIRARDI VIRGINIO ; FU FILIPPO - COMPROPRIETARIO per 1000/1000 GIRARDI NICODEMO ; FU NICOLAMARIA - COMPROPRIETARIO per 1000/1000 GIRARDI NICODEMO ; FU FRANCESCO - COMPROPRIETARIO per 1000/1000 GIRARDI MARIANO ; FU NICOLAMARIA - COMPROPRIETARIO per 1000/1000 GIRARDI MARIANO ; FU LUIGI - COMPROPRIETARIO per 1000/1000 GIRARDI MARIALUCIA ; FU NICOLAMARIA - COMPROPRIETARIO per 1000/1000 GIRARDI GIANDOMENICO ; FU FRANCESCO - COMPROPRIETARIO per 1000/1000 GIRARDI GEMMA ; FU FRANCESCO - COMPROPRIETARIO per 1000/1000 GIRARDI FILOMENA ; FU FILIPPO - COMPROPRIETARIO per 1000/1000 GIRARDI FILIPPO ; FU NICODEMO - COMPROPRIETARIO per 1000/1000 GIRARDI ANTONIO ; FU FRANCESCO - COMPROPRIETARIO per 1000/1000 GIRARDI ANGELO ; FU NICODEMO - COMPROPRIETARIO per 1000/1000 DE STEFANO ELISABETTA n.a. CASTELPOTO (BN) il 10/10/1920 - COMPROPRIETARIO per 1000/1000 D'AGOSTINO MARIATERESA n.a. PESCO SANNITA (BN) il 31/08/1908 - COMPROPRIETARIO per 1000/1000 D'AGOSTINO MARIANTONIA n.a. PESCO SANNITA (BN) il 05/04/1902 - COMPROPRIETARIO per 1000/1000	15	260	SEMIN ARBOR	00	05	60	3,04	2,02	SEMIN ARBOR	20	0	79			3,30	€	-	€	33,00	€	65,18	P2
	61	INGLESE LUIGI ; FU PIETRANTONIO - PROPRIETA' per 1000/1000	15	261	SEMIN ARBOR	00	04	50	2,44	1,63	SEMIN ARBOR	14	0	50			3,30	€	-	€	23,10	€	41,25	P1

Regione Campania
UTILIZZO IDROPOTABILE DELLE ACQUE DELL'INVASO DI CAMPOLATTARO E POTENZIAMENTO DELL'ALIMENTAZIONE POTABILE PER L'AREA BENEVENTANA
- AGGIORNAMENTO -
LOTTO 2

COMUNE DI PESCO SANNITA (BN)

ELENCO DELLE PARTICELLE CON OCCUPAZIONI

N. D'ORDINE	N. PIANO	DITTA PROPRIETARIA	Dati catastali degli immobili interessati censiti nel N.C.T.								Zone da occupare Piano Particellare di esproprio aggiornato			PRESENTI NEL DOU N.15	IMMISSIONE IN POSSESSO	INDENNITTA' TOTALE AGGIORNATA DI CUI AL PIANO PARTICELLARE D'ESPROPRIO				note	
			Foglio	Mappale	Qualità	Superficie			Reddito		Coltura in atto	Superficie da asservire	Superficie da espropriare			Superficie da occupare temporaneamente	Valore venale €/mq	Indennità per terreni agricoli			
						Ha	a	ca	Domin.	Agrario								Indennità per esproprio	Indennità per servitù		Inden. per occupaz. Temp.
A	B	C	D	E	F	G			H	I	L	M	N	O	P	Q	R	S	T		
Regione Campania Data: 30/01/2025 09:35:11, PG/2025/0047288	62	DE ROSA MASSIMO NICOLA POMPEO n.a. PESCO SANNITA (BN) il 01/05/1949 c.f. DRSM5M49E01G494C - PROPRIETA' per 1/3 DE ROSA MARIA LUIGIA n.a. PESCO SANNITA (BN) il 20/08/1951 c.f. DR5MLG51M60G494A - PROPRIETA' per 1/3 DE ROSA CARLINA n.a. PESCO SANNITA (BN) il 19/09/1941 c.f. DR5CLN41P59G494X - PROPRIETA' per 1/3 D'AGOSTINO REPARATA n.a. PESCO SANNITA (BN) il 07/03/1912 c.f. DGSRRT12C47G494A - USUFRUTTUARIO PARZIALE PER per 1000/1000	15	262	SEMIN ARBOR	00	07	20	3,90	2,60	SEMIN ARBOR	14	0	45	3,30	€	-	€ 23,10	€ 37,13	P1	
	64	INGLESE ANTONETTA RACHELE n.a. PESCO SANNITA (BN) il 05/06/1925 c.f. NGLNNT25H45G494D - PROPRIETA' per 1000/1000	15	73	SEMINATIVO	00	16	00	8,26	4,96	SEMINATIVO	94	0	287	1,90	€	-	€ 89,30	€ 136,33	P2	
	65	SALE ENRICO n.a. PESCO SANNITA (BN) il 20/07/1969 c.f. SLANRC69L20G494H - PROPRIETA' per 1/1	15	85	SEMINATIVO	00	04	20	2,17	1,30	SEMINATIVO	43	0	65	1,90	€	-	€ 40,85	€ 30,88	P2	
			15	86	VIGNETO	00	04	00	3,62	2,69	VIGNETO	1	0	110	5,60	€	-	€ 2,80	€ 154,00	P1	
	66	D'ANDREA MARIA n.a. PESCO SANNITA (BN) il 16/05/1949 c.f. DNDMRA49E56G494X - PROPRIETA' per 2/36 D'ANDREA EDUARDO n.a. PESCO SANNITA (BN) il 13/10/1935 c.f. DNDDRD35R13G494Y - PROPRIETA' per 9/36 D'ANDREA CARMINE n.a. PESCO SANNITA (BN) il 15/12/1950 c.f. DNDCMN50T15G494E - PROPRIETA' per 2/36 D'ANDREA ARMANDO n.a. PESCO SANNITA (BN) il 06/03/1928 c.f. DNDRND28C06G494D - PROPRIETA' per 6/36 D'ANDREA ANTONIO n.a. BRASILE (EE) il 13/06/1952 c.f. DNDNTN52H13Z602W - PROPRIETA' per 2/36 D ANDREA GIUSEPPE n.a. PESCO SANNITA (BN) il 09/01/1926 c.f. DNDGPP26A09G494N - PROPRIETA' per 15/36	15	87	SEMINATIVO	00	23	60	12,19	7,31	SEMINATIVO	109	0	437	1,90	€	-	€ 103,55	€ 207,58	P2	

Regione Campania
Data: 30/01/2025 09:35:11  PG/2025/0047288

Regione Campania
UTILIZZO IDROPOTABILE DELLE ACQUE DELL'INVASO DI CAMPOLATTARO E POTENZIAMENTO DELL'ALIMENTAZIONE POTABILE PER L'AREA BENEVENTANA
- AGGIORNAMENTO -
LOTTO 2

COMUNE DI PESCO SANNITA (BN)

ELENCO DELLE PARTICELLE CON OCCUPAZIONI

N. D'ORDINE	N. PIANO	DITTA PROPRIETARIA	Dati catastali degli immobili interessati censiti nel N.C.T.							Zone da occupare Piano Particolare di esproprio aggiornato			PRESENTI NEL DOU N.15	IMMISSIONE IN POSSESSO	INDENNITTA' TOTALE AGGIORNATA DI CUI AL PIANO PARTICELLARE D'ESPROPRIO				note			
			Foglio	Mappale	Qualità	Superficie			Reddito		Coltura in atto	Superficie da asservire			Superficie da espropriare	Superficie da occupare temporaneamente	Valore venale €/mq	Indennità per terreni agricoli				
						Ha	a	ca	Domin.	Agrario								Indennità per esproprio		Indennità per servitù	Inden. per occupaz. Temp.	
A	B	C	D	E	F	G			H	I	L	M	N	O			P	Q	R	S	T	
67		TOMASIELLO ANNAMARIA n.a. BENEVENTO (BN) il 07/12/1971 c.f. TMSNMRT1T47A783P - PROPRIETA' per 21/90 CIROCCO PASQUALINA n.a. MILANO (MI) il 09/10/1955 c.f. CRCPQL55R49F205D - PROPRIETA' per 1/30 CIROCCO GIANMARIO n.a. MILANO (MI) il 24/06/1965 c.f. CRCGMR65H24F205J - PROPRIETA' per 1/30 DE SIMIO VITTORIA n.a. PESCO SANNITA (BN) il 01/03/1942 c.f. DSMVTR42C41G494S - PROPRIETA' per 3/24 DE SIMIO LUCIA n.a. PESCO SANNITA (BN) il 12/12/1939 c.f. DSMLCU39T52G494W - PROPRIETA' per 3/24 DE SIMIO DARIA n.a. PESCO SANNITA (BN) il 06/12/1938 c.f. DSMDRA38T46G494F - PROPRIETA' per 3/24 DE SIMIO ANNA MARIA n.a. PESCO SANNITA (BN) il 29/08/1946 c.f. DSMNMR46M69G494C - PROPRIETA' per 3/24 CIROCCO ROCCO LUIGI n.a. MOLINARA (BN) il 17/01/1918 c.f. CRCRCL18A17F287S - PROPRIETA' per 6/90 CIROCCO LUIGIA n.a. MOLINARA (BN) il 30/07/1912 c.f. CRCLGU12L70F287S - PROPRIETA' per 6/90 CIROCCO IDALINO n.a. MOLINARA (BN) il 29/06/1915 c.f. CRCDLN15H29F287X - PROPRIETA' per 6/90	15	520	VIGNETO	00	04	83	4,37	3,24	VIGNETO	35	0	150			5,60	€	-	€ 98,00	€ 210,00	P1
			15	522	VIGNETO	00	12	46	11,26	8,37	VIGNETO	32	0	48			5,60	€	-	€ 89,60	€ 67,20	P2
69		INGLESE FRANCESCO n.a. PESCO SANNITA (BN) il 21/12/1908 c.f. NGLFNC08T21G494L - PROPRIETA' per 1/5 GIRARDI PELLEGRINO n.a. PESCO SANNITA (BN) il 26/01/1913 c.f. GRRPLG13A26G494P - PROPRIETA' per 1/5 GIRARDI PASQUALE n.a. PESCO SANNITA (BN) il 31/03/1915 - PROPRIETA' per 1/5 GIRARDI MARIASALETTA n.a. PESCO SANNITA (BN) il 21/05/1922 c.f. GRRMSL22E61G494A - PROPRIETA' per 1/5 GIRARDI MARIANTONIA n.a. PESCO SANNITA (BN) il 09/01/1925 c.f. GRRMNT25A49G494E - PROPRIETA' per 1/5	15	518	VIGNETO	00	09	32	8,42	6,26	VIGNETO	137	0	262			5,60	€	-	€ 383,60	€ 366,80	P2



Regione Campania
Data: 30/01/2025 09:35:11, PG.2025/0047288

Regione Campania
UTILIZZO IDROPOTABILE DELLE ACQUE DELL'INVASO DI CAMPOLATTARO E POTENZIAMENTO DELL'ALIMENTAZIONE POTABILE PER L'AREA BENEVENTANA
- AGGIORNAMENTO -
LOTTO 2

COMUNE DI PESCO SANNITA (BN)

ELENCO DELLE PARTICELLE CON OCCUPAZIONI

N. D'ORDINE	N. PIANO	DITTA PROPRIETARIA	Dati catastali degli immobili interessati censiti nel N.C.T.						Coltura in atto	Zone da occupare Piano Particolare di esproprio aggiornato			PRESENTI NEL DOU N.15	IMMISSIONE IN POSSESSO	INDENNITA' TOTALE AGGIORNATA DI CUI AL PIANO PARTICELLARE D'ESPROPRIO				note		
			Foglio	Mappale	Qualità	Superficie				Reddito		Superficie da asservire			Superficie da espropriare	Superficie da occupare temporaneamente	Valore venale €/mq	Indennità per terreni agricoli			
						Ha	a	ca		Domin.	Agrario							indennità per esproprio		Indennità per servitù	Inden. per occupaz. Temp.
A	B	C	D	E	F	G			H	I	L	M	N	O			P	Q	R	S	T
Regione Campania Data: 30/01/2025 09:35:11, PG.2025/0047288	71	CARUSO GIUSEPPE NICOLA n.a. PESCO SANNITA (BN) il 05/12/1936 c.f. CRSGPP36T05G494B - PROPRIETA' per 2/3 CARUSO ANTONIO n.a. PESCO SANNITA (BN) il 19/12/1969 c.f. CRSNTN69T19G494L - PROPRIETA' per 1/6 CARUSO ANGELINA n.a. PESCO SANNITA (BN) il 15/04/1962 c.f. CRSNLN62D55G494J - PROPRIETA' per 1/6	18	47	ULIVETO	00	09	00	1,86	2,09	ULIVETO	77	0	275			4,50	€ -	€ 173,25	€ 309,38	P2
	72	DE MARIA GIANDOMENICO n.a. PESCO SANNITA (BN) il 26/01/1935 c.f. DMRGDM35A26G494L - PROPRIETA' per 1000/1000	18	48	ULIVETO	00	08	70	0,00	1,55	ULIVETO	50	0	200			4,50	€ -	€ 112,50	€ 225,00	P2
	73	MARTINO ANGIOLINA n.a. PESCO SANNITA (BN) il 20/01/1915 c.f. MRTNLN15A60G494V - PROPRIETA' per 1000/1000	18	406	VIGNETO	00	03	00	2,71	2,01	VIGNETO	21	0	83			5,60	€ -	€ 58,80	€ 116,20	P2
	74	VIGLIONE FILOMENA n.a. PESCO SANNITA (BN) il 01/02/1961 c.f. VGLFMN61B41G494F - PROPRIETA' per 333/1000 PILLA RAFFAELE ANTONIO n.a. PESCO SANNITA (BN) il 10/06/1928 c.f. PLLRFL28H10G494U - PROPRIETA' per 334/1000 DE GIROLAMO MARIA n.a. BENEVENTO (BN) il 07/04/1965 c.f. DGRMRA65D47A783R - PROPRIETA' per 111/1000 DE GIROLAMO FRANCESCO n.a. BENEVENTO (BN) il 16/06/1968 c.f. DGRFNC68H16A783G - PROPRIETA' per 111/1000 DE GIROLAMO CARMELINA n.a. BENEVENTO (BN) il 18/11/1963 c.f. DGRCLML63S58A783I - PROPRIETA' per 111/1000	18	49	SEMINATIVO	00	03	80	1,96	1,18	SEMINATIVO	11	0	50			1,90	€ -	€ 10,45	€ 23,75	P1
																	1,90	€ -	€ 10,45	€ 22,33	P2



Regione Campania
Data: 30/01/2025 09:35:11, PG/2025/0047288

Regione Campania
UTILIZZO IDROPOTABILE DELLE ACQUE DELL'INVASO DI CAMPOLATTARO E POTENZIAMENTO DELL'ALIMENTAZIONE POTABILE PER L'AREA BENEVENTANA
- AGGIORNAMENTO -
LOTTO 2

COMUNE DI PESCO SANNITA (BN)

ELENCO DELLE PARTICELLE CON OCCUPAZIONI

N. D'ORDINE	N. PIANO	DITTA PROPRIETARIA	Dati catastali degli immobili interessati censiti nel N.C.T.								Zone da occupare Piano Particolare di esproprio aggiornato			PRESENTI NEL DOU N.15	IMMISSIONE IN POSSESSO	INDENNITTA' TOTALE AGGIORNATA DI CUI AL PIANO PARTICELLARE D'ESPROPRIO				note		
			Foglio	Mappale	Qualità	Superficie			Reddito		Coltura in atto	Superficie da asservire	Superficie da espropriare			Superficie da occupare temporaneamente	Valore venale €/mq	Indennità per terreni agricoli				
						Ha	a	ca	Domin.	Agrario								Indennità per esproprio	Indennità per servitù		Inden. per occupaz. Temp.	
A	B	C	D	E	F	G			H	I	L	M	N	O			P	Q	R	S	T	
67	75	PILLA AMBROGIO ; FU RAFFAELE - PROPRIETA' per 1000/1000	18	50	SEMINATIVO	00	05	60	2,89	1,74	SEMINATIVO	12	0	53			1,90	€	-	€ 11,40	€ 25,18	P1
			18	53	SEMINATIVO	00	01	80	0,93	0,56	SEMINATIVO	17	0	66			1,90	€	-	€ 16,15	€ 31,35	P2
76		PENNUCCI ROSINA ; DI GIUSEPPE - PROPRIETA' per 2/48 PENNUCCI MARIO ; DI GIUSEPPE - PROPRIETA' per 2/48 PENNUCCI GIUSEPPE ROSARO n.a. PESCO SANNITA (BN) il 04/10/1947 c.f. PNNGPP47R04G494W - PROPRIETA' per 2/48 PENNUCCI GIOVANNINA ; DI GIUSEPPE - PROPRIETA' per 2/48 PENNUCCI ANGELO NICOLA ; DI GIUSEPPE - PROPRIETA' per 2/48 PAGLIARULO ROSA ; FU ALESSANDRO - PROPRIETA' per 12/48 PAGLIARULO NICOLA ; FU ALESSANDRO - PROPRIETA' per 12/48 PAGLIARULO ALESSANDRO ; FU FRANCESCO - PROPRIETA' per 12/48 CAVALLUZZO NICOLA n.a. PIETRELCINA (BN) il 10/01/1932 c.f. CVLNCL32A10G631R - PROPRIETA' per 1/48 CAVALLUZZO ALFREDO ANTONIO n.a. PIETRELCINA (BN) il 01/01/1940 c.f. CVLLRD40A01G631I - PROPRIETA' per 1/48 PENNUCCI GIUSEPPE ; FU NICOLA GIOVANNI - USUFRUTTUARIO PARZIALE PER per 1000/1000 GUERRA MARIA GIOVANNA ; FU GIOVANNANTONIO - USUFRUTTUARIO PARZIALE PER per 1000/1000	18	51	SEMINATIVO	00	03	30	1,70	1,02	SEMINATIVO	7	0	30			1,90	€	-	€ 6,65	€ 14,25	P1
77		RICCIUTO LUIGI n.a. BENEVENTO (BN) il 23/12/1999 c.f. RCCLGU99T23A783Q - PROPRIETA' per 1/2 RICCIUTO FRANCO n.a. PESCO SANNITA (BN) il 14/11/1970 c.f. RCCFNC70S14G494K - PROPRIETA' per 1/2	18	52	CANNETO	00	03	40	1,76	0,44	CANNETO	6	0	26			1,85	€	-	€ 5,55	€ 12,03	P1

Regione Campania
Data: 30/01/2025 09:35:11, PG/2925/0047288

Regione Campania
UTILIZZO IDROPOTABILE DELLE ACQUE DELL'INVASO DI CAMPOLATTARO E POTENZIAMENTO DELL'ALIMENTAZIONE POTABILE PER L'AREA BENEVENTANA
- AGGIORNAMENTO -
LOTTO 2

COMUNE DI PESCO SANNITA (BN)

ELENCO DELLE PARTICELLE CON OCCUPAZIONI

N. D'ORDINE	N. PIANO	DITTA PROPRIETARIA	Dati catastali degli immobili interessati censiti nel N.C.T.							Coltura in atto	Zone da occupare Piano Particellare di esproprio aggiornato			PRESENTI NEL DOU N.15	IMMISSIONE IN POSSESSO	INDENNITTA' TOTALE AGGIORNATA DI CUI AL PIANO PARTICELLARE D'ESPROPRIO				note				
			Foglio	Mappale	Qualità	Superficie			Reddito		Superficie da asservire	Superficie da espropriare	Superficie da occupare temporaneamente			Valore venale €/mq	Indennità per terreni agricoli							
						Ha	a	ca	Domin.								Agrario	Indennità per esproprio	Indennità per servitù		Inden. per occupaz. Temp.			
A	B	C	D	E	F	G			H	I	L	M	N	O			P	Q	R	S	T			
Regione Campania Data: 30/01/2025 09:35:11, PG/2025/0047288	78	SABELLA ROSA ; FU DOMENICO - COMPROPRIETARIO PER per 2/3 SABELLA LUCA ; FU DOMENICO - COMPROPRIETARIO PER per 2/3 D'ALOIA NICOLA ; FU GIANFRANCESCO - USUFRUTTUARIO PARZIALE PER per 1000/1000 D'ALOIA MARIO ; DI NICOLA - COMPROPRIETARIO PER per 10/3 D'ALOIA LUIGINA ; DI NICOLA - COMPROPRIETARIO PER per 1/3 D'ALOIA GIOVANNINA ; DI NICOLA - COMPROPRIETARIO PER per 1/3 D'ALOIA GIANFRANCESCO ; DI NICOLA - COMPROPRIETARIO PER per 1/3 D'ALOIA ERMELINDA ; DI NICOLA - COMPROPRIETARIO PER per 1/3 D'ALOIA ARTURO ; DI NICOLA - COMPROPRIETARIO PER per 1/3	18	57	SEMINATIVO	00	02	60	1,34	0,81	SEMINATIVO	6	0	18			1,90	€	-	€	5,70	€	8,55	P1
	79	VILLACCIO NICOLA n.a. PESCO SANNITA (BN) il 27/02/1938 c.f. VLLNCL38B27G494R - PROPRIETA' per 1000/1000	18	41	SEMIN ARBOR	00	08	20	4,45	2,96	SEMIN ARBOR	83	0	269			3,30	€	-	€	136,95	€	221,93	P2
			18	940	SEMINATIVO	00	12	50	6,46	3,87	SEMINATIVO	0	0	105			1,90	€	-	€	-	€	49,88	P1
			18	941	SEMINATIVO	00	01	75	0,90	0,54	SEMINATIVO	0	0	6			1,90	€	-	€	-	€	2,85	P1
			18	1226	SEMINATIVO	00	01	55	0,80	0,48	SEMINATIVO	0	0	7			1,90	€	-	€	-	€	3,33	P1
80	ORLANDO ANGELOMARIA ; FU GIUSEPPE - PROPRIETA' per 1000/1000	18	58	SEMINATIVO	00	02	20	1,14	0,68	SEMINATIVO	0	0	1			1,90	€	-	€	-	€	0,48	P1	
88	DE PALMA PASQUALINA n.a. PESCO SANNITA (BN) il 22/03/1956 c.f. DPLPQL56C62G494W - PROPRIETA' per 1000/1000	18	1144	SEMINATIVO	00	45	52	27,04	16,46	SEMINATIVO	82	572	1880			1,90	€	1086,80	€	77,90	€	893,00	P2	



Regione Campania
Data: 30/01/2025 09:35:11, PG2025/004288

Regione Campania
UTILIZZO IDROPOTABILE DELLE ACQUE DELL'INVASO DI CAMPOLATTARO E POTENZIAMENTO DELL'ALIMENTAZIONE POTABILE PER L'AREA BENEVENTANA
- AGGIORNAMENTO -
LOTTO 2

COMUNE DI PESCO SANNITA (BN)

ELENCO DELLE PARTICELLE CON OCCUPAZIONI

N. D'ORDINE	N. PIANO	DITTA PROPRIETARIA	Dati catastali degli immobili interessati censiti nel N.C.T.							Cultura in atto	Zone da occupare Piano Particolare di esproprio aggiornato			PRESENTI NEL DOU N.15	IMMISSIONE IN POSSESSO	INDENNITA' TOTALE AGGIORNATA DI CUI AL PIANO PARTICELLARE D'ESPROPRIO				note		
			Foglio	Mappale	Qualità	Superficie			Reddito		Superficie da asservire	Superficie da espropriare	Superficie da occupare temporaneamente			Valore venale €/mq	Indennità per terreni agricoli					
						Ha	a	ca	Domin.								Agrario	indennità per esproprio	Indennità per servitù		Inden. per occupaz. Temp.	
A	B	C	D	E	F	G			H	I	L	M	N	O			P	Q	R	S	T	
92		TOZZI ANGELA n.a. REINO (BN) il 02/09/1943 c.f. TZZNGL43P42H227A - PROPRIETA' per 666/1000 SABELLA MARIO LUCA n.a. PESCO SANNITA (BN) il 19/07/1968 c.f. SBLMLC68L19G494N - PROPRIETA' per 167/1000 SABELLA CARMELINA n.a. BENEVENTO (BN) il 22/11/1972 c.f. SBLCML72S62A7835 - PROPRIETA' per 167/1000	18	148	SEMINATIVO	00	02	50	0,00	0,46	SEMINATIVO ARB	0	0	29			3,30	€ - €	-	23,93	MODELLO 26 P2	
			18	159	ULIVETO	00	11	00	0,00	0,88	SEMINATIVO ARB	0	0	71			3,30	€ - €	-	-	58,58	MODELLO 26 P2
			18	160	SEMINATIVO	00	10	10	0,00	2,40	SEMINATIVO ARB	9	0	113			3,30	€ - €	-	14,85	93,23	MODELLO 26 P2
			18	161	SEMINATIVO	00	02	00	1,19	0,72	SEMINATIVO	10	0	39			1,90	€ - €	-	9,50	18,53	P2
93		GIRARDI FIORE n.a. BENEVENTO (BN) il 23/12/1999 c.f. GRRFRI99T23A783Q - PROPRIETA' per 1/1	18	154	SEMIN ARBOR	00	11	20	7,23	4,92	SEMIN ARBOR	0	0	89			3,30	€ - €	-	-	73,43	P2
94		INGLESE ALBA LIDIA MARIA n.a. PESCO SANNITA (BN) il 02/01/1947 c.f. NGLLLD47A42G494D - PROPRIETA' per 1/1	18	136	SEMIN ARBOR	00	10	50	5,69	3,80	SEMIN ARBOR	1	0	103			3,30	€ - €	-	1,65	84,98	P2
95		ESCI ITALINO OSCAR n.a. SVIZZERA (EE) il 26/09/1962 c.f. SCETNS62P26Z133W - PROPRIETA' per 500/1000 ESCI ANGELA ADELINA LUCIANA n.a. SVIZZERA (EE) il 13/03/1968 c.f. SCENLD68C53Z133O - PROPRIETA' per 500/1000	18	135	SEMIN ARBOR	00	03	70	2,01	1,34	SEMIN ARBOR	25	0	91			3,30	€ - €	-	41,25	75,08	P2
96		PENNUCCI BENITO n.a. PESCO SANNITA (BN) il 10/04/1970 c.f. PNNBNT70D10G494F - PROPRIETA' per 1/8 IADANZA ORESTE FU LUIGI - PROPRIETA' per 1/8 IADANZA MADDALENA FU LUIGI - PROPRIETA' per 1/8 IADANZA GIOVANNINA FU LUIGI - PROPRIETA' per 1/8 IADANZA FILADELFIA FU LUIGI - PROPRIETA' per 1/8 IADANZA DONATO FU LUIGI - PROPRIETA' per 1/8 IADANZA AUGUSTO FU LUIGI - PROPRIETA' per 1/8 IADANZA ANGIOLINA FU LUIGI - PROPRIETA' per 1/8	18	132	SEMIN ARBOR	00	06	60	3,58	2,39	SEMIN ARBOR	46	0	109			3,30	€ - €	-	75,90	89,93	P2
97		VETRONE CARMINE n.a. PESCO SANNITA (BN) il 13/07/1920 c.f. VTRCMN20L13G494Q - PROPRIETA' per 1000/1000	18	125	SEMINATIVO	00	05	60	2,89	1,74	SEMINATIVO	62	0	223			1,90	€ - €	-	58,90	105,93	P2



Regione Campania
Data: 30/01/2025 09:35:11, PG/2025/0047288

Regione Campania
UTILIZZO IDROPOTABILE DELLE ACQUE DELL'INVASO DI CAMPOLATTARO E POTENZIAMENTO DELL'ALIMENTAZIONE POTABILE PER L'AREA BENEVENTANA
- AGGIORNAMENTO -
LOTTO 2

COMUNE DI PESCO SANNITA (BN)

ELENCO DELLE PARTICELLE CON OCCUPAZIONI

N. D'ORDINE	N. PIANO	DITTA PROPRIETARIA	Dati catastali degli immobili interessati censiti nel N.C.T.						Coltura in atto	Zone da occupare Piano Particellare di esproprio aggiornato			PRESENTI NEL DOU N.15	IMMISSIONE IN POSSESSO	INDENNITTA' TOTALE AGGIORNATA DI CUI AL PIANO PARTICELLARE D'ESPROPRIO				note		
			Foglio	Mappale	Qualità	Superficie				Reddito		Superficie da asservire			Superficie da espropriare	Superficie da occupare temporaneamente	Valore venale €/mq	Indennità per terreni agricoli			
						Ha	a	ca		Domin.	Agrario							indennità per esproprio		Indennità per servitù	Inden. per occupaz. Temp.
A	B	C	D	E	F	G			H	I	L	M	N	O			P	Q	R	S	T
Regione Campania Data: 30/01/2025 09:35:11, Pg.20/2050047288	98	SABELLA GIUSEPPE n.a. PESCO SANNITA (BN) il 09/06/1956 c.f. SBLGPP56H09G494B - PROPRIETA' per 1/2 D'ANDREA MARIA TERESA n.a. PESCO SANNITA (BN) il 28/02/1961 c.f. DNDMTR61B68G494O - PROPRIETA' per 1/2	18	119	PASCOLO ARB	00	27	50	0,00	1,54	SEMINATIVO ARB	69	0	325			3,30	€ -	€ 113,85	€ 268,13	MODELLO 26 P2
	100	PENNUCCI CARMELA n.a. BENEVENTO (BN) il 21/12/1961 c.f. PNNCML61T61A783F - PROPRIETA' per 500/1000 GENTILCORE DONATO n.a. FOIANO DI VAL FORTORE (BN) il 01/08/1956 c.f. GNTDNT56M01D650P - PROPRIETA' per 500/1000	13	190	SEMIN ARBOR	00	73	20	0,00	15,59	SEMIN ARBOR	530	0	1 986			3,30	€ -	€ 874,50	€ 1 638,45	P1
	101	DE MARIA MARIA CARMELINA n.a. PESCO SANNITA (BN) il 04/03/1956 c.f. DMRMCR56C44G494B - PROPRIETA' per 1/1	13	740	SEMIN ARBOR	00	54	71	29,67	19,78	SEMIN ARBOR	163	0	578			3,30	€ -	€ 268,95	€ 476,85	P2
			13	741	SEMIN ARBOR	00	07	25	3,93	2,62	SEMIN ARBOR	1	0	139			3,30	€ -	€ 1,65	€ 114,68	P1
	103	DE MARIA LORENZO NICOLA n.a. PESCO SANNITA (BN) il 31/10/1969 c.f. DMRLNZ69R31G494V - PROPRIETA' per 1/2 DE MARIA ANTONIO n.a. PESCO SANNITA (BN) il 18/05/1957 c.f. DMRNTN57E18G494T - PROPRIETA' per 1/2	13	739	SEMIN ARBOR	00	20	77	11,26	7,51	SEMIN ARBOR	189	0	386			3,30	€ -	€ 311,85	€ 318,45	P2
106	RICCIUTO LUIGI n.a. BENEVENTO (BN) il 23/12/1999 c.f. RCCLGU99T23A783Q - PROPRIETA' per 8/18 RICCIUTO FRANCO n.a. PESCO SANNITA (BN) il 14/11/1970 c.f. RCCFNC70S14G494K - PROPRIETA' per 10/18	13	86	INCOLT PROD	00	02	60	0,04	0,01	INCOLT PROD	19	0	60			1,70	€ -	€ 16,15	€ 25,50	P2	
107	DELLI VENERI ROBERTA n.a. SVIZZERA (EE) il 20/06/1983 c.f. DLLRRT83H60Z133R - PROPRIETA' per 1/2 DELLI VENERI ANGELO n.a. SVIZZERA (EE) il 10/07/1982 c.f. DLLNGL82L10Z133T - PROPRIETA' per 1/2	14	261	ENTE URBANO	00	02	70	0,00	0,00	ENTE URBANO	32	0	48			7,10	€ -	€ 113,60	€ 85,20	P2	



Regione Campania
Data: 30/01/2025 09:35:41, PG.2025/9047288

Regione Campania
UTILIZZO IDROPOTABILE DELLE ACQUE DELL'INVASO DI CAMPOLATTARO E POTENZIAMENTO DELL'ALIMENTAZIONE POTABILE PER L'AREA BENEVENTANA
- AGGIORNAMENTO -
LOTTO 2

COMUNE DI PESCO SANNITA (BN)

ELENCO DELLE PARTICELLE CON OCCUPAZIONI

N. D'ORDINE	N. PIANO	DITTA PROPRIETARIA	Dati catastali degli immobili interessati censiti nel N.C.T.							Coltura in atto	Zone da occupare Piano Particolare di esproprio aggiornato			PRESENTI NEL DOU N.15	IMMISSIONE IN POSSESSO	INDENNITTA' TOTALE AGGIORNATA DI CUI AL PIANO PARTICELLARE D'ESPROPRIO				note	
			Foglio	Mappale	Qualità	Superficie			Reddito		Superficie da asservire	Superficie da espropriare	Superficie da occupare temporaneamente			Valore venale €/mq	Indennità per terreni agricoli				
						Ha	a	ca	Domin.								Agrario	Indennità per esproprio	Indennità per servitù		Inden. per occupaz. Temp.
A	B	C	D	E	F	G			H	I	L	M	N	O			P	Q	R	S	T
Regione Campania Data: 30/01/2025 09:35:41, PG:2025/0047288	108	PILLA CARMINE n.a. PESCO SANNITA (BN) il 27/11/1968 c.f. PLLCMN68S27G494I - PROPRIETA' per 1/3 PILLA CARMINE n.a. PESCO SANNITA (BN) il 27/11/1968 c.f. PLLCMN68S27G494I - PROPRIETA' per 2/3	14	29	SEMINATIVO	00	37	40	0,00	3,39	ULIVETO	47	0	221			4,50	€ -	€ 105,75	€ 248,63	MODELLO 26 P2
	109	RADANO MARIA n.a. SALERNO (SA) il 03/08/1951 c.f. RDNMRA51M43H703V - PROPRIETA' per 1000/1000	14	24	SEMINATIVO	00	43	40	22,41	13,45	SEMINATIVO	173	0	575			1,90	€ -	€ 164,35	€ 273,13	P2
	110	MASONE GIOVANNINO n.a. PESCO SANNITA (BN) il 29/01/1906 c.f. MSGNNO6A29G494D - PROPRIETA' per 1000/1000	14	10	SEMINATIVO	00	11	90	6,15	3,69	SEMINATIVO	289	0	840			1,90	€ -	€ 274,55	€ 399,00	P1
	111	PILLA LUIGI NICOLA n.a. PESCO SANNITA (BN) il 26/01/1947 c.f. PLLLNC47A26G494O - PROPRIETA' per 1000/1000	14	11	SEMINATIVO	00	02	50	1,29	0,77	SEMINATIVO	0	0	82			1,90	€ -	€ -	€ 38,95	P1
	1047	D' ANGELO RAFFAELLA nata a PESCO SANNITA (BN) il 22/01/1950 cod. fisc. DNGRFL50A62G494E prop. 1000/1000	18	278	ente urbano	00	04	6			seminativo arborato	43	0	25			3,30	€ -	€ 70,95	€ 20,63	P1
	1048	MINICOZZI CRISTINA ANTONIETTA nata a PESCO SANNITA (BN) il 01/06/1961 cod. fisc. MNCCST61H41G494I prop. 1000/1000	18	279	seminativo	00	03	95	2,04	1,22	seminativo arborato	181	0	285			3,30	€ -	€ 298,65	€ 235,13	P1
	1049	VILLACCIO NICOLA nato a PESCO SANNITA (BN) il 27/02/1938 cod. fisc. VLLNCL38B27G494R prop. 1000/1000	18	43	uliveto	00	01	0	0,21	0,23	uliveto	31	0	105			1,90	€ -	€ 29,45	€ 49,88	P1
			18	303	ENTE URBANO	00	06	15	0,00	0,00	ENTE URBANO	0	0	87			7,10	€ -	€ -	€ 154,43	P1
1050	DE PALMA MARIA PELLEGRINA nata a PESCO SANNITA (BN) il 31/01/1951 cod. fisc. DPLMPL51A71G494D prop. 1000/1000	18	1127	ente urbano	00	01	68			area edificata	0	0	34			7,10	€ -	€ -	€ 60,35	P1	



Regione Campania
Data: 30/07/2025 09:35:11, PG. 2025/0047288

Regione Campania
UTILIZZO IDROPOTABILE DELLE ACQUE DELL'INVASO DI CAMPOLATTARO E POTENZIAMENTO DELL'ALIMENTAZIONE POTABILE PER L'AREA BENEVENTANA
- AGGIORNAMENTO -
LOTTO 2

COMUNE DI PESCO SANNITA (BN)

ELENCO DELLE PARTICELLE CON OCCUPAZIONI

N. D'ORDINE	N. PIANO	DITTA PROPRIETARIA	Dati catastali degli immobili interessati censiti nel N.C.T.							Coltura in atto	Zone da occupare Piano Particolare di esproprio aggiornato			PRESENTI NEL DOU N.15	IMMISSIONE IN POSSESSO	INDENNITTA' TOTALE AGGIORNATA DI CUI AL PIANO PARTICELLARE D'ESPROPRIO				note				
			Foglio	Mappale	Qualità	Superficie			Reddito		Superficie da asservire	Superficie da espropriare	Superficie da occupare temporaneamente			Valore venale €/mq	Indennità per terreni agricoli							
						Ha	a	ca	Domin.								Agrario	indennità per esproprio	Indennità per servitù		Inden. per occupaz. Temp.			
A	B	C	D	E	F	G			H	I	L	M	N	O			P	Q	R	S	T			
Regione Campania Data: 30/01/2025 09:35:11, PG#2025/0047288	1051	D AGOSTINO PASQUALINA Usufrutto CAPOZZA ANNA nata a ROMA (RM) il 04/02/1968 cod. fisc. CPZNNA68B44H501C CAPOZZA LORENZO nato a ROMA (RM) il 19/08/1961 cod. fisc. CPZLNZ61M19H501T CAPOZZA NICOLANTONIO nato a PESCOLAMAZZA (BN) il 19/08/1930 cod. fisc. CPZNLN30M19G494X FLAUMENE DARIO nato a ROMA (RM) il 19/05/1971 cod. fisc. FLMDRA71E19H501S PISANI ARMIDA EVA nata a PESCOLAMAZZA (BN) il 10/03/1942 cod. fisc. PSNRDV42C50G494L PISANI CLAUDIO nato a PESCOLAMAZZA (BN) il 11/10/1934 cod. fisc. PSNCLD34R11G494Z PISANI FULVIO nato a PESCOLAMAZZA (BN) il 27/02/1945 cod. fisc. PSNFLV45B27G494H PISANI GIOVAMBATTISTA nato a PESCOLAMAZZA (BN) il 04/04/1940 cod. fisc. PSNGMB40D04G494U PISANI TERESA ALMA MARIA nata a PESCOLAMAZZA (BN) il 10/01/1936 cod. fisc. PSNTSL36A50G494G	19	1	seminativo	00	04	80	2,48	1,49	seminativo arborato	56	0	185			3,30	€	-	€	92,40	€	152,63	P1
	1052	BOFFA LUIGI nato a PESCO SANNITA (BN) il 23/01/1965 cod. fisc. BFFLGU65A23G494X Proprieta' 1/2 BOFFA MARIA GRAZIA nata a PESCO SANNITA (BN) il 10/04/1967 cod. fisc. BFFMGR67D50G494A Proprieta' 1/2	19	2	Pasc. Arb.	00	02	80	0,26	0,19	seminativo arborato	16	0	65			3,30	€	-	€	26,40	€	53,63	P1
	1053	PAGLIARULO FRANCESCO ; FU ALESSANDRO Proprieta' 6/24 PAGLIARULO NICOLA ; FU ALESSANDRO Proprieta' 6/24 PAGLIARULO ROSA ; FU ALESSANDRO Proprieta' 6/24 PENNUCCI ANGELONICOLA ; DI GIUSEPPE Proprieta' 1/24 PENNUCCI GIOVANNINA ; DI GIUSEPPE Proprieta' 1/24 PENNUCCI GIUSEPPE ; FU NICOLA GIOVANNI Usufrutto 2/24 PENNUCCI GIUSEPPE ROSARIO nato a PESCOLAMAZZA (BN) il 04/10/1947 cod. fisc. PNNGPP47R04G494W Proprieta' 1/24 PENNUCCI MARIO ; DI GIUSEPPE Proprieta' 1/24 PENNUCCI ROSARIA ; DI GIUSEPPE Proprieta' 1/24 CAVALLUZZO ALFREDO ANTONIO nato a PIETRELCINA (BN) il 01/01/1940 cod. fisc. CVLLRD40A01G631I Comproprietario per 1/24 CAVALLUZZO NICOLA nato a PIETRELCINA (BN) il 10/01/1932 cod. fisc. CVLNL32A10G631R Comproprietario per 1/24	19	5	seminativo	00	14	0	7,23	4,34	seminativo arborato	12	0	145			3,30	€	-	€	19,80	€	119,63	P1
1054	CORBO ANDREA nato a BENEVENTO (BN) il 30/04/2016 cod. fisc. CRBNDR16D30A783E prop. 1/1		10	119	seminativo	00	47	0	24,27	14,56	seminativo	0	0	57			3,30	€	-	€	-	€	47,03	P1




Regione Campania
Data: 30/01/2025 09:35:11, PG/2025/9047288

Regione Campania
UTILIZZO IDROPOTABILE DELLE ACQUE DELL'INVASO DI CAMPOLATTARO E POTENZIAMENTO DELL'ALIMENTAZIONE POTABILE PER L'AREA BENEVENTANA
- AGGIORNAMENTO -
LOTTO 2

COMUNE DI PESCO SANNITA (BN)

ELENCO DELLE PARTICELLE CON OCCUPAZIONI

N. D'ORDINE	N. PIANO	DITTA PROPRIETARIA	Dati catastali degli immobili interessati censiti nel N.C.T.						Cultura in atto	Zone da occupare Piano Particolare di esproprio aggiornato			PRESENTI NEL DOU N.15	IMMISSIONE IN POSSESSO	INDENNITTA' TOTALE AGGIORNATA DI CUI AL PIANO PARTICELLARE D'ESPROPRIO				note					
			Foglio	Mappale	Qualità	Superficie				Reddito		Superficie da asservire			Superficie da espropriare	Superficie da occupare temporaneamente	Valore venale €/mq	Indennità per terreni agricoli						
						Ha	a	ca		Domin.	Agrario							indennità per esproprio		Indennità per servitù	Inden. per occupaz. Temp.			
A	B	C	D	E	F	G			H	I	L	M	N	O			P	Q	R	S	T			
Regione Campania Data: 30/01/2025 09:35:13 	1055	MARRONE MARIA PASQUALINA nata a PESCO SANNITA (BN) il 12/05/1959 cod. fisc. MRRMP559E52G494U prop. 21/81 MEOLA FABRIZIO nato a BENEVENTO (BN) il 21/06/1985 cod. fisc. MLEFRZ85H21A783V prop. 14/81 MEOLA GIANMARCO nato a BENEVENTO (BN) il 01/05/1993 cod. fisc. MLEGMR93E01A783O prop. 14/81 MEOLA LUCIA nata a PESCO SANNITA (BN) il 24/09/1960 cod. fisc. MLELCU60P64G494K Enfiteusi 1/9 MEOLA MARIA FILOMENA nata a PESCO SANNITA (BN) il 07/05/1955 cod. fisc. MLEMFL55E47G494Z Enfiteusi 1/9 MEOLA NICOLA nato a BENEVENTO (BN) il 11/06/1981 cod. fisc. MLENCL81H11A783H prop. 14/81	10	77	seminativo	00	20	0	11,88	7,23	seminativo	0	0	102			3,30	€	-	€	-	€	84,15	P1
	1056	MEOLA ANGELA FILOMENA nata a PESCO SANNITA (BN) il 15/05/1963 cod. fisc. MLENLF63E55G494I prop. 1/1	10	221	seminativo	00	22	30	13,24	8,06	seminativo	0	0	80			3,30	€	-	€	-	€	66,00	P1
	1057	D'ALOIA GIOVANNI nato a BENEVENTO (BN) il 28/12/1959 cod. fisc. DLAGNN59T28A783R prop. 1/1	10	442	seminativo	00	38	48	22,85	13,91	seminativo	0	0	150			3,30	€	-	€	-	€	123,75	P1
	1058	COMUNE DI PESCO SANNITA con sede in PESCO SANNITA (BN) cod. fisc. 80001550625 Diritto del concedente 1/1 D'AGOSTINO ANTONIO nato a SETTIMO TORINESE (TO) il 30/03/1966 cod. fisc. DGSNTN66C30I703X Enfiteusi 1/6 D'AGOSTINO MARIA MADDALENA nata a TORINO (TO) il 06/12/1961 cod. fisc. DGSMMD61T46L219P Enfiteusi 1/6 D'AGOSTINO RAFFAELE nato a TORINO (TO) il 27/01/1963 cod. fisc. DGSRFL63A27L219M Enfiteusi 1/6 D'AGOSTINO SIMONA nata a ALBENGA (SV) il 12/08/1972 cod. fisc. DGSSMN72M52A14SI Enfiteusi 1/6 MASONE MARIA GRAZIA nata a PESCO SANNITA (BN) il 19/07/1934 cod. fisc. MSNMGR34L59G494S Enfiteusi 2/6	10	441	seminativo	00	18	22	10,82	6,59	seminativo	0	0	58			3,30	€	-	€	-	€	47,85	P1

Regione Campania
Data: 30/01/2025 09:35:11, PG. 2025/60047288

Regione Campania
UTILIZZO IDROPOTABILE DELLE ACQUE DELL'INVASO DI CAMPOLATTARO E POTENZIAMENTO DELL'ALIMENTAZIONE POTABILE PER L'AREA BENEVENTANA
- AGGIORNAMENTO -
LOTTO 2

COMUNE DI PESCO SANNITA (BN)

ELENCO DELLE PARTICELLE CON OCCUPAZIONI


N. D'ORDINE	N. PIANO	DITTA PROPRIETARIA	Dati catastali degli immobili interessati censiti nel N.C.T.								Zone da occupare Piano Particolare di esproprio aggiornato			PRESENTI NEL DOU N.15	IMMISSIONE IN POSSESSO	INDENNITTA' TOTALE AGGIORNATA DI CUI AL PIANO PARTICELLARE D'ESPROPRIO				note	
			Foglio	Mappale	Qualità	Superficie			Reddito		Coltura in atto	Superficie da asservire	Superficie da espropriare			Superficie da occupare temporaneamente	Valore venale €/mq	Indennità per terreni agricoli			
						Ha	a	ca	Domin.	Agrario								indennità per esproprio	Indennità per servitù		Inden. per occupaz. Temp.
A	B	C	D	E	F	G			H	I	L	M	N	O			P	Q	R	S	T
2025/00472886	1059	CORBO ALFIERINO nato a PESCO SANNITA (BN) il 04/11/1922 cod. fisc. CRBLRN22504G494L Usufrutto 1000/1000 CORBO ALFIO nato a BENEVENTO (BN) il 02/05/1980 cod. fisc. CRBLFA80E02A783H nuda proprietà 1/1	10	308	seminativo	00	76	96	21,86	17,89	seminativo	0	0	261			3,30	€ -	€ -	€ 215,33	P1
	1060	D'ALOIA GIOVANNI nato a BENEVENTO (BN) il 28/12/1959 cod. fisc. DLAGNN59T28A783R prop. 1/1	11	462	seminativo	00	00	90	0,46	0,28	seminativo	0	0	7			3,30	€ -	€ -	€ 5,78	P1
	1061	DE PALMA GINA nata a PESCO SANNITA (BN) il 19/10/1964 cod. fisc. DPLGNI64R59G494Q nuda proprietà 875/1000	2	598	ente urbano	00	07	32	0,00	0,00	area edificata	0	0	141			7,10	€ -	€ -	€ 250,28	P1
2025/00472886	1118	IADAROLA NICOLINO n.a. PESCO SANNITA (BN) il 07/12/1925 c.f. DRLLNLN25T07G494C - PROPRIETA' per 1/24 IADAROLA NICOLINO n.a. PESCO SANNITA (BN) il 07/12/1925 c.f. DRLLNLN25T07G494C - USO per 21/24 IADAROLA LUIGI SALVATORE n.a. PESCO SANNITA (BN) il 03/06/1953 c.f. DRLLSL53H03G494F - PROPRIETA' per 1/24 IADAROLA COSIMO n.a. PESCO SANNITA (BN) il 27/09/1948 c.f. DRLCSM48P27G494W - PROPRIETA' per 1/24 DE PALMA GINA n.a. PESCO SANNITA (BN) il 19/10/1964 c.f. DPLGNI64R59G494Q - NUDA PROPRIETA' per 21/24	2	463	SEMIN ARBOR	01	28	18	0,00	23,93	ULIVETO	0	0	409			4,50	€ -	€ -	€ 460,13	MODELLO 26

Regione Campania
Data: 30/01/2025 09:35:11, PG/2025/0047288

Regione Campania
UTILIZZO IDROPOTABILE DELLE ACQUE DELL'INVASO DI CAMPOLATTARO E POTENZIAMENTO DELL'ALIMENTAZIONE POTABILE PER L'AREA BENEVENTANA
- AGGIORNAMENTO -
LOTTO 2

COMUNE DI PESCO SANNITA (BN)

ELENCO DELLE PARTICELLE CON OCCUPAZIONI

N. D'ORDINE	N. PIANO	DITTA PROPRIETARIA	Dati catastali degli immobili interessati censiti nel N.C.T.						Zone da occupare Piano Particellare di esproprio aggiornato			PRESENTI NEL DOU N.15	IMMISSIONE IN POSSESSO	INDENNITTA' TOTALE AGGIORNATA DI CUI AL PIANO PARTICELLARE D'ESPROPRIO				note			
			Foglio	Mappale	Qualità	Superficie			Reddito		Cultura in atto			Superficie da asservire	Superficie da espropriare	Superficie da occupare temporaneamente	Valore venale €/mq		Indennità per terreni agricoli		
						Ha	a	ca	Domin.	Agrario									Indennità per esproprio	Indennità per servitù	Inden. per occupaz. Temp.
A	B	C	D	E	F	G			H	I	L	M	N	O	P	Q	R	S	T		
<div>Regione Campania Data: 30/01/2025 09:35:11, PG/2025/0047288</div> <div></div> <div>30</div> <div>CAPOZZA NICOLA n.a. PESCO SANNITA (BN) il 23/04/1967 c.f. CPZNCL67D23G494N - PROPRIETA' per 8/432 CAPOZZA MARIA LINA n.a. PESCO SANNITA (BN) il 28/10/1961 c.f. CPZMLN61R68G494Y - PROPRIETA' per 8/432 CAPOZZA LUISA n.a. PESCO SANNITA (BN) il 25/09/1963 c.f. CPZLSU63P65G494D - PROPRIETA' per 8/432 FUSCO ANNA - USUFRUTTUARIO PARZIALE PER per 1000/1000 D'ANDREA REPARATA - PROPRIETA' per 9/432 D'ANDREA MARIA n.a. PESCO SANNITA (BN) il 24/06/1958 c.f. DNDMRA58H64G494D - PROPRIETA' per 9/432 D'ANDREA LUCIA n.a. PESCO SANNITA (BN) il 16/03/1961 c.f. DNDLCU61C56G494H - PROPRIETA' per 9/432 D'ANDREA LIA - PROPRIETA' per 9/432 D'ANDREA FRANCESCO n.a. PESCO SANNITA (BN) il 11/02/1937 c.f. DNDFNC37B11G494Y - PROPRIETA' per 9/432 D'ANDREA EGIDIO - PROPRIETA' per 9/432 D'ANDREA CARMELA n.a. PESCO SANNITA (BN) il 09/07/1940 c.f. DND CML40L49G494Z - PROPRIETA' per 9/432 D'ANDREA ANTONIETTA n.a. PESCO SANNITA (BN) il 28/02/1943 c.f. DNDNNT43B68G494T - PROPRIETA' per 9/432 CAPOZZI FIORANGELO - USUFRUTTUARIO PARZIALE PER per 1000/1000 CAPOZZA NATALINO n.a. PESCO SANNITA (BN) il 25/12/1938 c.f. CPZNLN38T25G494U - PROPRIETA' per 216/432 CAPOZZA MARIA ROSARIA n.a. PESCO SANNITA (BN) il 26/01/1909 c.f. CPZMRS09A66G494Q - PROPRIETA' per 72/432 CAPOZZA REPARATA n.a. PESCO SANNITA (BN) il 01/04/1941 c.f. CPZRRT41D41G494L - PROPRIETA' per 24/432 CAPOZZA MARIANO PASQUALE n.a. PESCO SANNITA (BN) il 27/05/1935 c.f. CPZMNP35E27G494H - PROPRIETA' per 24/432</div> <div>10132SEMINATIVO0014804,203,44SEMINATIVO10701301,90€-€101,65€61,75P3</div>																					



Regione Campania
Data: 30/01/2025 09:35:11, PG/2025/0047288

Regione Campania
UTILIZZO IDROPOTABILE DELLE ACQUE DELL'INVASO DI CAMPOLATTARO E POTENZIAMENTO DELL'ALIMENTAZIONE POTABILE PER L'AREA BENEVENTANA
- AGGIORNAMENTO -
LOTTO 2

COMUNE DI PESCO SANNITA (BN)

ELENCO DELLE PARTICELLE CON OCCUPAZIONI

N. D'ORDINE	N. PIANO	DITTA PROPRIETARIA	Dati catastali degli immobili interessati censiti nel N.C.T.								Zone da occupare Piano Particellare di esproprio aggiornato			PRESENTI NEL DOU N.15	IMMISSIONE IN POSSESSO	INDENNITTA' TOTALE AGGIORNATA DI CUI AL PIANO PARTICELLARE D'ESPROPRIO				note	
			Foglio	Mappale	Qualità	Superficie			Reddito		Coltura in atto	Superficie da asservire	Superficie da espropriare			Superficie da occupare temporaneamente	Valore venale €/mq	Indennità per terreni agricoli			
						Ha	a	ca	Domin.	Agrario								indennità per esproprio	Indennità per servitù		Inden. per occupaz. Temp.
A	B	C	D	E	F	G			H	I	L	M	N	O			P	Q	R	S	T
107 047288 38	32	IADANZA ANTONIO n.a. PESCO SANNITA (BN) il 25/05/1928 c.f. DNZNTN28E25G494X - PROPRIETA' per 1000/1000	15	319	SEMIN IRRIG	00	34	50	31,18	23,16	SEMIN IRRIG	0	0	7			3,30	€ -	€ -	€ 5,78	P3
	34	GIRARDI FRANCESCO LUCA n.a. PESCO SANNITA (BN) il 20/08/1954 c.f. GRRFNC54M20G494I - PROPRIETA' per 1000/1000	15	828	SEMINATIVO	00	03	50	1,81	1,08	SEMINATIVO	0	0	8			1,90	€ -	€ -	€ 3,80	P3
109 047289 39	36	CAPUOZZO MARIA DANIELA n.a. SAN MARCO DEI CAVOTI (BN) il 10/10/1959 c.f. CPZMDN59R50H984A - PROPRIETA' per 2/8 CAPUOZZO GIUSEPPE n.a. PESCO SANNITA (BN) il 04/11/1956 c.f. CPZGPP56S04G494K - PROPRIETA' per 1/8 CAPUOZZO GIUSEPPE n.a. SAN MARCO DEI CAVOTI (BN) il 08/02/1938 c.f. CPZGPP38B08H984Q - PROPRIETA' per 1/8 CAPUOZZO GIUSEPPE n.a. BENEVENTO (BN) il 30/07/1963 c.f. CPZGPP63L30A783V - PROPRIETA' per 2/8 CAPUOZZO GIOVANNI n.a. BENEVENTO (BN) il 25/06/1964 c.f. CPZGNN64H25A783J - PROPRIETA' per 1/8 CAPUOZZO GENESIO n.a. SAN MARCO DEI CAVOTI (BN) il 22/11/1944 c.f. CPZGNS44S22H984I - PROPRIETA' per 1/8	15	837	SEMIN ARBOR	00	00	12	0,07	0,04	SEMIN ARBOR	0	0	3			3,30	€ -	€ -	€ 2,48	P3
	38	COMUNE PESCO SANNITA c.f. 80001550625 - PROPRIETA' per 1000/1000	15	840	SEMIN ARBOR	00	05	96	3,23	2,15	SEMIN ARBOR	0	0	43			3,30	€ -	€ -	€ 35,48	P3
			18	1145	SEMINATIVO	00	00	76	0,45	0,27	SEMINATIVO	0	39	37			1,90	€ 74,10	€ -	€ 17,58	P3
111 047290 40	46	D'AGOSTINO ALBERTO GIUSEPPE n.a. PESCO SANNITA (BN) il 06/07/1952 c.f. DGSLRT52L06G494A - PROPRIETA' per 1000/1000	15	212	SEMINATIVO	00	03	90	1,11	0,91	SEMINATIVO	0	0	1			1,90	€ -	€ -	€ 0,48	P3

Regione Campania
Data: 30/01/2025 09:35:11, PG/2925/0047288

Regione Campania
UTILIZZO IDROPOTABILE DELLE ACQUE DELL'INVASO DI CAMPOLATTARO E POTENZIAMENTO DELL'ALIMENTAZIONE POTABILE PER L'AREA BENEVENTANA
- AGGIORNAMENTO -
LOTTO 2

COMUNE DI PESCO SANNITA (BN)

ELENCO DELLE PARTICELLE CON OCCUPAZIONI

N. D'ORDINE	N. PIANO	DITTA PROPRIETARIA	Dati catastali degli immobili interessati censiti nel N.C.T.							Zone da occupare Piano Particellare di esproprio aggiornato			PRESENTI NEL DOU N.15	IMMISSIONE IN POSSESSO	INDENNITTA' TOTALE AGGIORNATA DI CUI AL PIANO PARTICELLARE D'ESPROPRIO				note					
			Foglio	Mappale	Qualità	Superficie			Reddito		Coltura in atto	Superficie da asservire			Superficie da espropriare	Superficie da occupare temporaneamente	Valore venale €/mq	Indennità per terreni agricoli						
						Ha	a	ca	Domin.	Agrario								Indennità per esproprio		Indennità per servitù	Inden. per occupaz. Temp. .			
A	B	C	D	E	F	G			H	I	L	M	N	O			P	Q	R	S	T			
Regione Campania Data: 30/01/2025 09:35:11, PG/2025/0047288	51	GIRARDI GIUSEPPE n.a. PESCO SANNITA (BN) il 19/10/1950 c.f. GRRGPP50R19G494K - PROPRIETA' per 1/21 GIRARDI ANTONIETTA n.a. PESCO SANNITA (BN) il 15/01/1957 c.f. GRRNNT57A55G494I - PROPRIETA' per 1/21 MOLINARA MARIA n.a. PESCO SANNITA (BN) il 10/08/1935 c.f. MLNMRA35M50G494I - PROPRIETA' per 2/63 GIRARDI TONINO n.a. PESCO SANNITA (BN) il 02/09/1956 c.f. GRRTNN56P02G494W - PROPRIETA' per 2/63 GIRARDI GIUSEPPE n.a. BENEVENTO (BN) il 30/04/1967 c.f. GRRGPP67D30A783Z - PROPRIETA' per 2/63 IADANZA MARIA - USUFRUTTO per 7/21 GIRARDI NICOLINA - PROPRIETA' per 2/21 GIRARDI MARIA - PROPRIETA' per 2/21 GIRARDI LUCA - PROPRIETA' per 2/21 GIRARDI CARMELA - PROPRIETA' per 2/21 GIRARDI AMELIA - PROPRIETA' per 9/21	18	44	SEMINATIVO	00	17	40	8,99	5,39	SEMINATIVO	0	0	1			1,90	€	-	€	-	€	0,48	P3
	53	MEOLA MARIATERESA ; FU FILIPPO - PROPRIETA' per 1000/1000	15	225	VIGNETO	00	02	90	2,10	1,87	VIGNETO	0	0	1			5,60	€	-	€	-	€	1,40	P3
	63	PENNUCCI ITALIA n.a. PESCO SANNITA (BN) il 04/09/1904 - PROPRIETA' per 1000/1000	15	68	SEMINATIVO	00	03	00	1,55	0,93	SEMINATIVO	17	0	62			1,90	€	-	€	16,15	€	29,45	P3
	64	INGLESE ANTONETTA RACHELE n.a. PESCO SANNITA (BN) il 05/06/1925 c.f. NGLNNT25H45G494D - PROPRIETA' per 1000/1000	15	281	SEMIN ARBOR	00	09	50	5,15	3,43	SEMIN ARBOR	0	0	1			3,30	€	-	€	-	€	0,83	P3



Regione Campania
Data: 30/01/2025 09:35:11, PG/2025/0047288

Regione Campania
UTILIZZO IDROPOTABILE DELLE ACQUE DELL'INVASO DI CAMPOLATTARO E POTENZIAMENTO DELL'ALIMENTAZIONE POTABILE PER L'AREA BENEVENTANA
- AGGIORNAMENTO -
LOTTO 2

COMUNE DI PESCO SANNITA (BN)

ELENCO DELLE PARTICELLE CON OCCUPAZIONI

N. D'ORDINE	N. PIANO	DITTA PROPRIETARIA	Dati catastali degli immobili interessati censiti nel N.C.T.							Coltura in atto	Zone da occupare Piano Particellare di esproprio aggiornato			PRESENTI NEL DOU N.15	IMMISSIONE IN POSSESSO	INDENNITA' TOTALE AGGIORNATA DI CUI AL PIANO PARTICELLARE D'ESPROPRIO				note					
			Foglio	Mappale	Qualità	Superficie			Reddito		Superficie da asservire	Superficie da espropriare	Superficie da occupare temporaneamente			Valore venale €/mq	Indennità per terreni agricoli								
						Ha	a	ca	Domin.								Agrario	indennità per esproprio	Indennità per servitù		Inden. per occupaz. Temp.				
A	B	C	D	E	F	G			H	I	L	M	N	O			P	Q	R	S	T				
68	68	COMUNE DI PESCO SANNITA c.f. 80001550625 - PROPRIETA' per 1000/1000	15	374	VIGNETO	00	00	94	0,85	0,63	VIGNETO	4	0	14			5,60	€	-	€ 11,20	€ 19,60	P3			
			15	521	VIGNETO	00	00	42	0,38	0,28	VIGNETO	4	0	17			5,60	€	-	€ 11,20	€ 23,80	P3			
			15	523	VIGNETO	00	01	25	1,13	0,84	VIGNETO	6	0	24			5,60	€	-	€ 16,80	€ 33,60	P3			
70	70	GIRARDI BARTOLOMEO n.a. PESCO SANNITA (BN) il 15/02/1932 c.f. GRRBTL32B15G494S - PROPRIETA' per 1/48 GIRARDI ANTONIO n.a. PESCO SANNITA (BN) il 18/03/1938 c.f. GRRNTN38C18G494X - PROPRIETA' per 1/48 PENNUCCI ROSARIA FU ANGELO - COMPROPRIETARIO PER per 1/3 PENNUCCI MARIA GRAZIA FU LORENZO - PROPRIETA' per 1/3 PENNUCCI LORENZO FU ANGELO - COMPROPRIETARIO PER per 1/3 PENNUCCI ADDOLORATA FU ANGELO - COMPROPRIETARIO PER per 1/3 GIRARDI SALVATORE n.a. PESCO SANNITA (BN) il 22/10/1934 c.f. GRRSVT34R22G494Q - PROPRIETA' per 1/48 GIRARDI NICOLINA n.a. PESCO SANNITA (BN) il 28/08/1929 c.f. GRRNLN29M68G494E - PROPRIETA' per 1/48 GIANQUITTO LUCIANO n.a. PESCO SANNITA (BN) il 12/12/1916 c.f. GNQLCN16T12G494S - PROPRIETA' per 1/6 GIANQUITTO ANGELA n.a. PESCO SANNITA (BN) il 04/12/1954 c.f. GNQNGL54T44G494U - PROPRIETA' per 2/6	15	337	SEMINATIVO	00	02	00	1,19	0,72	SEMINATIVO	0	0	44			1,90	€	-	€	-	€ 20,90	P3		
			81	81	PILLA LUIGI GIUSEPPE n.a. PESCO SANNITA (BN) il 19/03/1926 c.f. PLLLSG26C19G494D - PROPRIETA' per 1000/1000	18	911	SEMINATIVO	00	01	37	0,71	0,42	SEMINATIVO	18	0	67			1,90	€	-	€ 17,10	€ 31,83	P3


Regione Campania
Data: 30/01/2025 09:35:41, PG/2025/0047288



Regione Campania
UTILIZZO IDROPOTABILE DELLE ACQUE DELL'INVASO DI CAMPOLATTARO E POTENZIAMENTO DELL'ALIMENTAZIONE POTABILE PER L'AREA BENEVENTANA
- AGGIORNAMENTO -
LOTTO 2

COMUNE DI PESCO SANNITA (BN)

ELENCO DELLE PARTICELLE CON OCCUPAZIONI

N. D'ORDINE	N. PIANO	DITTA PROPRIETARIA	Dati catastali degli immobili interessati censiti nel N.C.T.						Cultura in atto	Zone da occupare Piano Particolare di esproprio aggiornato			PRESENTI NEL DOU N.15	IMMISSIONE IN POSSESSO	INDENNITA' TOTALE AGGIORNATA DI CUI AL PIANO PARTICELLARE D'ESPROPRIO				note					
			Foglio	Mappale	Qualità	Superficie				Reddito		Superficie da asservire			Superficie da espropriare	Superficie da occupare temporaneamente	Valore venale €/mq	Indennità per terreni agricoli						
						Ha	a	ca		Domin.	Agrario							Indennità per esproprio		Indennità per servitù	Inden. per occupaz. Temp.			
A	B	C	D	E	F	G			H	I	L	M	N	O			P	Q	R	S	T			
Regione Campania Data: 30/01/2025 09:35:41, PG/2025/0047288	82	SALOMONE TERESA n.a. PESCO SANNITA (BN) il 20/12/1938 - COMPROPRIETARIO PER per 1/8 SALOMONE SEMPLICIO n.a. PESCO SANNITA (BN) il 12/05/1942 - COMPROPRIETARIO PER per 1/8 SALOMONE PASQUALE n.a. PESCO SANNITA (BN) il 29/09/1929 - COMPROPRIETARIO PER per 1/8 SALOMONE LUIGI n.a. PESCO SANNITA (BN) il 18/05/1919 c.f. SLMLGU19E18G494C - COMPROPRIETARIO PER per 6/8 SALOMONE LUCIA n.a. PESCO SANNITA (BN) il 11/12/1939 c.f. SLMLCU39T51G494P - PROPRIETA' per 1/8 SALOMONE GIUSEPPINA n.a. PESCO SANNITA (BN) il 13/03/1917 - COMPROPRIETARIO PER per 6/8 SALOMONE GIUSEPPE n.a. PESCO SANNITA (BN) il 02/06/1911 c.f. SLMGPP11H02G494R - COMPROPRIETARIO PER per 6/8 SALOMONE ARCANGELO n.a. PESCO SANNITA (BN) il 03/03/1910 c.f. SLMRNG10C03G494Z - COMPROPRIETARIO PER per 6/8 SALOMONE ANTONIO n.a. PESCO SANNITA (BN) il 03/06/1921 - COMPROPRIETARIO PER per 6/8 SALOMONE ADDOLORATA n.a. PESCO SANNITA (BN) il 17/03/1923 c.f. SLMDLR23C57G494D - COMPROPRIETARIO PER per 6/8	18	904	SEMINATIVO	00	00	24	0,12	0,07	SEMINATIVO	0	0	4			1,90	€	-	€	-	€	1,90	P3
		18	905	SEMINATIVO	00	00	35	0,18	0,11	SEMINATIVO	8	0	24			1,90	€	-	€	7,60	€	11,40	P3	
	83	GIANQUITTO DONATO n.a. PESCO SANNITA (BN) il 15/09/1934 c.f. GNQDNT34P15G494H - PROPRIETA' per 1000/1000	18	908	SEMINATIVO	00	00	20	0,10	0,06	SEMINATIVO	10	0	25			1,90	€	-	€	9,50	€	11,88	P3

Regione Campania
Data: 30/01/2025 09:35:11, PG/2025/0047288

Regione Campania
UTILIZZO IDROPOTABILE DELLE ACQUE DELL'INVASO DI CAMPOLATTARO E POTENZIAMENTO DELL'ALIMENTAZIONE POTABILE PER L'AREA BENEVENTANA
- AGGIORNAMENTO -
LOTTO 2

COMUNE DI PESCO SANNITA (BN)

ELENCO DELLE PARTICELLE CON OCCUPAZIONI

N. D'ORDINE	N. PIANO	DITTA PROPRIETARIA	Dati catastali degli immobili interessati censiti nel N.C.T.							Zone da occupare Piano Particellare di esproprio aggiornato			PRESENTI NEL DOU N.15	IMMISSIONE IN POSSESSO	INDENNITTA' TOTALE AGGIORNATA DI CUI AL PIANO PARTICELLARE D'ESPROPRIO				note					
			Foglio	Mappale	Qualità	Superficie			Reddito		Coltura in atto	Superficie da asservire			Superficie da espropriare	Superficie da occupare temporaneamente	Valore venale €/mq	Indennità per terreni agricoli						
						Ha	a	ca	Domin.	Agrario								Indennità per esproprio		Indennità per servitù	Inden. per occupaz. Temp.			
A	B	C	D	E	F	G			H	I	L	M	N	O			P	Q	R	S	T			
Regione Campania Data: 30/01/2025 09:35:11, PG/2025/0047288	84	SABELLA VITTORIO ; FU PASQUALE - PROPRIETA' per 1/9 SABELLA VANDA ; FU PASQUALE - PROPRIETA' per 1/9 SABELLA MARIO ; FU PASQUALE - PROPRIETA' per 1/9 SABELLA MARIAGIUSEPPA ; FU PASQUALE MAR PENNUCCI PALMIRO - PROPRIETA' per 1/9 SABELLA FULVIO ; FU PASQUALE - PROPRIETA' per 1/9 SABELLA FILOMENA ; FU PASQUALE - PROPRIETA' per 1/9 SABELLA CARMINE ; FU PASQUALE - PROPRIETA' per 1/9 SABELLA ARNALDO ; FU PASQUALE - PROPRIETA' per 1/9 SABELLA WANDA MARIA TERESA n.a. PESCO SANNITA (BN) il 16/02/1942 c.f. SBLWDM42B56G494S - PROPRIETA' per 143/1000 SABELLA VITTORIO n.a. PESCO SANNITA (BN) il 03/11/1937 c.f. SBLVTR37S03G494F - PROPRIETA' per 143/1000 SABELLA MARIO n.a. PESCO SANNITA (BN) il 20/11/1934 c.f. SBLMRA34S20G494S - PROPRIETA' per 143/1000 SABELLA MARIA GIUSEPPA n.a. PESCO SANNITA (BN) il 17/03/1926 c.f. SBLMGS26C57G494D - PROPRIETA' per 143/1000 SABELLA FULVIO ORAZIO n.a. PESCO SANNITA (BN) il 01/07/1944 c.f. SBLFVR44L01G494V - PROPRIETA' per 143/1000 SABELLA CARMINE n.a. PESCO SANNITA (BN) il 10/07/1932 c.f. SBLCMN32L10G494U - PROPRIETA' per 143/1000 SABELLA ARNALDO CARMINE n.a. PESCO SANNITA (BN) il 03/11/1922 c.f. SBLRLD22S03G494W - PROPRIETA' per 143/1000	18	900	SEMINATIVO	00	01	30	0,67	0,40	SEMINATIVO	0	0	5			1,90	€	-	€	-	€	2,38	P3
		18	901	SEMINATIVO	00	00	20	0,10	0,06	SEMINATIVO	0	0	16			1,90	€	-	€	-	€	7,60	P3	
		18	902	SEMINATIVO	00	00	50	0,26	0,15	SEMINATIVO	10	0	15			1,90	€	-	€	9,50	€	7,13	P3	
	85	MARINO ORAZIO n.a. PESCO SANNITA (BN) il 02/07/1937 c.f. MRNRZO37L02G494J - PROPRIETA' per 1000/1000	18	897	SEMINATIVO	00	00	70	0,36	0,22	SEMINATIVO	6	0	47			1,90	€	-	€	5,70	€	22,33	P3
		18	898	SEMINATIVO	00	00	20	0,10	0,06	SEMINATIVO	10	0	15			1,90	€	-	€	9,50	€	7,13	P3	
		18	899	SEMINATIVO	00	00	10	0,05	0,03	SEMINATIVO	4	0	6			1,90	€	-	€	3,80	€	2,85	P3	
	86	SABELLA MARIA MADDALENA n.a. BENEVENTO (BN) il 16/08/1958 c.f. SBLMMD58M56A783L - PROPRIETA' per 500/1000 SABELLA ANGELO n.a. BENEVENTO (BN) il 07/06/1962 c.f. SBLNGL62H07A783J - PROPRIETA' per 500/1000	18	31	VIGNETO	00	05	30	3,83	3,42	VIGNETO	91	0	358			5,60	€	-	€	254,80	€	501,20	P3
		18	32	SEMINATIVO	00	03	70	1,91	1,15	SEMINATIVO	24	0	94			1,90	€	-	€	22,80	€	44,65	P3	

Regione Campania
Data 30/01/2025 09:35:11 PG/2025



Regione Campania
UTILIZZO IDROPOTABILE DELLE ACQUE DELL'INVASO DI CAMPOLATTARO E POTENZIAMENTO DELL'ALIMENTAZIONE POTABILE PER L'AREA BENEVENTANA
- AGGIORNAMENTO -
LOTTO 2

COMUNE DI PESCO SANNITA (BN)

ELENCO DELLE PARTICELLE CON OCCUPAZIONI

N. D'ORDINE	N. PIANO	DITTA PROPRIETARIA	Dati catastali degli immobili interessati censiti nel N.C.T.								Zone da occupare Piano Particolare di esproprio aggiornato			PRESENTI NEL DOU N.15	IMMISSIONE IN POSSESSO	INDENNITTA' TOTALE AGGIORNATA DI CUI AL PIANO PARTICELLARE D'ESPROPRIO				note				
			Foglio	Mappale	Qualità	Superficie			Reddito		Coltura in atto	Superficie da asservire	Superficie da espropriare			Superficie da occupare temporaneamente	Valore venale €/mq	Indennità per terreni agricoli						
						Ha	a	ca	Domin.	Agrario								Indennità per esproprio	Indennità per servitù		Inden. per occupaz. Temp.			
A	B	C	D	E	F	G			H	I	L	M	N	O			P	Q	R	S	T			
48	88	DE PALMA PASQUALINA n.a. PESCO SANNITA (BN) il 22/03/1956 c.f. DPLPQL56C62G494W - PROPRIETA' per 1000/1000	18	380	SEMINATIVO	00	00	26	0,15	0,09	SEMINATIVO	2	0	24			1,90	€	-	€	1,90	€	11,40	P3
			18	1147	SEMINATIVO	00	00	75	0,45	0,27	SEMINATIVO	0	4	57			1,90	€	7,60	€	-	€	27,08	P3
			18	1148	SEMINATIVO	00	01	10	0,65	0,40	SEMINATIVO	0	14	69			1,90	€	26,60	€	-	€	32,78	P3
49	89	CONSORZIO IDRICO INTERPROVINCIALE DELL'ALTO CALORE c.f. 00080810641 - PROPRIETA' per 1000/1000	18	381	FU D ACCERT	00	01	04	0,00	0,00	FU D ACCERT	6	0	93			7,10	€	-	€	21,30	€	165,08	P3
50	90	GIANQUITTO LUIGINA n.a. BENEVENTO (BN) il 09/08/1960 c.f. GNQLGN60M49A783H - PROPRIETA' per 1/2 GIANQUITTO LUCIA n.a. PESCO SANNITA (BN) il 10/06/1966 c.f. GNQLCU66H50G494R - PROPRIETA' per 1/2	13	278	SEMINATIVO	00	12	00	3,41	2,79	SEMINATIVO	48	0	58			1,90	€	-	€	45,60	€	27,55	P3
51	91	SALOMONE MARIANTONIA ; FU LORENZO - PROPRIETA' per 1000/1000	13	279	SEMINATIVO	00	99	90	28,38	23,22	SEMINATIVO	166	0	261			1,90	€	-	€	157,70	€	123,98	P3
52	99	GIRARDI GIUSEPPE ROSARIO n.a. PESCO SANNITA (BN) il 02/10/1943 c.f. GRRGPP43R02G494S - PROPRIETA' per 1/9 GIRARDI DONATO SALVATORE n.a. PESCO SANNITA (BN) il 06/08/1947 c.f. GRRDTS47M06G494B - PROPRIETA' per 1/9 PENNUCCI NICOLA ; FU ANDREA - PROPRIETA' per 5/9 PENNUCCI GIUSEPPINA ; FU ANDREA - PROPRIETA' per 2/9	13	189	SEMINATIVO	00	05	70	1,62	1,32	SEMINATIVO	51	0	127			1,90	€	-	€	48,45	€	60,33	P3
53	102	PENNUCCI CARMELA n.a. BENEVENTO (BN) il 21/12/1961 c.f. PNNCML61T61A783F - PROPRIETA' per 1/4 PENNUCCI CARMELA n.a. BENEVENTO (BN) il 21/12/1961 c.f. PNNCML61T61A783F - PROPRIETA' per 500/1000 GENTILCORE DONATO n.a. FOIANO DI VAL FORTORE (BN) il 01/08/1956 c.f. GNTDNT56M01D650P - PROPRIETA' per 1/4	13	743	SEMINATIVO	00	05	00	2,58	1,55	SEMINATIVO	1	0	4			1,90	€	-	€	0,95	€	1,90	P3
			13	744	SEMINATIVO	00	06	70	3,46	2,08	SEMINATIVO	6	0	87			1,90	€	-	€	5,70	€	41,33	P3
54	104	PENNUCCI CARMELA n.a. BENEVENTO (BN) il 21/12/1961 c.f. PNNCML61T61A783F - PROPRIETA' per 1/4 Sub. 2, 3 PENNUCCI CARMELA n.a. BENEVENTO (BN) il 21/12/1961 c.f. PNNCML61T61A783F - PROPRIETA' per 500/1000 Sub. 2, 3 GENTILCORE DONATO n.a. FOIANO DI VAL FORTORE (BN) il 01/08/1956 c.f. GNTDNT56M01D650P - PROPRIETA' per 1/4 Sub. 2, 3	13	451	ENTE URBANO	00	08	32	0,00	0,00	ENTE URBANO	0	0	15			7,10	€	-	€	-	€	26,63	P3



Regione Campania
UTILIZZO IDROPOTABILE DELLE ACQUE DELL'INVASO DI CAMPOLATTARO E POTENZIAMENTO DELL'ALIMENTAZIONE POTABILE PER L'AREA BENEVENTANA
- AGGIORNAMENTO -
LOTTO 2

COMUNE DI PESCO SANNITA (BN)

ELENCO DELLE PARTICELLE CON OCCUPAZIONI

N. D'ORDINE	N. PIANO	DITTA PROPRIETARIA	Dati catastali degli immobili interessati censiti nel N.C.T.								Zone da occupare Piano Particolare di esproprio aggiornato			PRESENTI NEL DOU N. 15	IMMISSIONE IN POSSESSO	INDENNITTA' TOTALE AGGIORNATA DI CUI AL PIANO PARTICELLARE D'ESPROPRIO				note	
			Foglio	Mappale	Qualità	Superficie			Reddito		Coltura in atto	Superficie da asservire	Superficie da espropriare			Superficie da occupare temporaneamente	Valore venale €/mq	Indennità per terreni agricoli			
						Ha	a	ca	Domin.	Agrario								indennità per esproprio	Indennità per servitù		Inden. per occupaz. Temp.
A	B	C	D	E	F	G			H	I	L	M	N	O			P	Q	R	S	T
131	105	GENTILCORE DONATO n.a. FOIANO DI VAL FORTORE (BN) il 01/08/1956 c.f. GNTDNT56M01D650P - PROPRIETA' per 1/1	13	669	SEMIN ARBOR	00	14	38	7,80	5,20	SEMIN ARBOR	0	0	81			3,30	€ -	€ -	€ 66,83	P3
132	110	MASONE GIOVANNINO n.a. PESCO SANNITA (BN) il 29/01/1906 c.f. MSGNNO6A29G494D - PROPRIETA' per 1000/1000	14	9	SEMINATIVO	00	14	00	7,23	4,34	SEMINATIVO	0	0	121			1,90	€ -	€ -	€ 57,48	P3
												5918	706	33233				€ 1 341,40	€ 9 231,85	€ 23 598,05	



Presidenza del Consiglio dei Ministri
Commissario straordinario del Governo per l'intervento
"Invaso di Campolattaro"

(DPCM 9 maggio 2022, ai sensi del decreto-legge n. 32/2019, art. 4, co. 1, convertito con modificazioni dalla legge n. 55/2019)

REGIONE CAMPANIA

UTILIZZO IDROPOTABILE DELLE ACQUE DELL'INVASO DI CAMPOLATTARO E POTENZIAMENTO DELL'ALIMENTAZIONE POTABILE PER L'AREA BENEVENTANA


LOTTO 2

Il Responsabile dei procedimenti espropriativi
Ing. Gianluca Basile

0	Dicembre 2024	AGGIORNAMENTO N° 1	---	---	---
Revisione	Data	Descrizione	Redatto	Controllato	Approvato
TITOLO : PIANO PARTICELLARE DESCRITTIVO COMUNE DI SAN MARCO DEI CAVOTI			Visto si Approva Il Commissario Straordinario Prof. Attilio Toscano 		
Allegato AGGIORNAMENTO DOC.PP.19			Revisione: 0		Scala:

Regione Campania

Data: 30/01/2025 09:35:11, PG/2025/0047288A



Regione Campania UTILIZZO IDROPOTABILE DELLE ACQUE DELL'INVASO DI CAMPOLATTARO E POTENZIAMENTO DELL'ALIMENTAZIONE POTABILE PER L'AREA BENEVENTANA - AGGIORNAMENTO - LOTTO 2																			
COMUNE DI SAN MARCO DEI CAVOTI (BN)																			
ELENCO DELLE PARTICELLE CON OCCUPAZIONI																			
N. D'ORDINE	N. PIANO	DITTA PROPRIETARIA	Dati catastali degli immobili interessati censiti nel N.C.T.							Coltura in atto	Zone da occupare Piano Particellare di esproprio aggiornato			INDENNITTA' TOTALE AGGIORNATA DI CUI AL PIANO PARTICELLARE D'ESPROPRIO				note	
			Foglio	Mappale	Qualità	Superficie			Reddito		Superficie da asservire	Superficie da espropriare	Superficie da occupare temporaneamente	Valore venale €/mq	Indennità per terreni agricoli				
						Ha	a	ca	Domin.						Agrario	indennità per esproprio	Indennità per servitù		Inden. per occupaz. Temp.
A	B	C	D	E	F	G			H	I	L	M	N	O	P	Q	R	S	T
1	1	IACOCCA SABINO n.a. BENEVENTO (BN) il 24/03/1976 c.f. CCCSBN76C24A783K - PROPRIETA' per 1/1	37	237	SEMINATIVO	00	30	70	5,55	11,10	SEMINATIVO	0	0	564	1,90	€ -	€ -	€ 267,90	P2
	2	IACOCCA SABINO n.a. BENEVENTO (BN) il 24/03/1976 c.f. CCCSBN76C24A783K - PROPRIETA' per 1/2 IACOCCA DIANA n.a. BENEVENTO (BN) il 03/08/1971 c.f. CCCDNI71M43A783S - PROPRIETA' per 1/2	37	8	SEMINATIVO	00	12	90	2,33	4,66	SEMINATIVO	0	0	218	1,90	€ -	€ -	€ 103,55	P1
	3	CASCIANO DIODORINA n.a. SAN MARCO DEI CAVOTI (BN) il 23/03/1939 c.f. CSCDRN39C63H984B - PROPRIETA' per 1/3 IACOCCA ROSSANO n.a. BENEVENTO (BN) il 15/03/1981 c.f. CCCRSN81C15A783V - PROPRIETA' per 1/3	37	9	SEMINATIVO	00	08	50	1,54	3,07	SEMINATIVO	0	0	131	1,90	€ -	€ -	€ 62,23	P2
		IACOCCA BRUNO n.a. BENEVENTO (BN) il 23/08/1970 c.f. CCCBRN70M23A783G - PROPRIETA' per 1/3	37	202	SEMINATIVO	00	08	40	1,52	3,04	SEMINATIVO	0	0	140	1,90	€ -	€ -	€ 66,50	P2
	5	COSTANTINI ANTONIO n.a. SAN MARCO DEI CAVOTI (BN) il 23/10/1954 c.f. CSTNTN54R23H984A - PROPRIETA' per 1/1	18	336	SEMINATIVO	00	24	60	4,45	8,89	SEMINATIVO	0	0	175	1,90	€ -	€ -	€ 83,13	P2
	6	COCCA IMMACOLATA n.a. SAN MARCO DEI CAVOTI (BN) il 08/12/1961 c.f. CCCMCL61T08H984E - PROPRIETA' per 1/1	27	305	SEMINATIVO	00	37	30	10,60	14,45	SEMINATIVO	0	0	183	1,90	€ -	€ -	€ 86,93	P1
	7	SORIANO PATRIZIA n.a. SAN MARCO DEI CAVOTI (BN) il 28/01/1978 c.f. SRNPRZ78A68H984L - ENFITEUSI per 1/3 SORIANO PAOLO n.a. SAN MARCO DEI CAVOTI (BN) il 29/06/1976 c.f. SRNPLA76H29H984U - ENFITEUSI per 1/3 SORIANO MARCO n.a. SAN MARCO DEI CAVOTI (BN) il 05/10/1972 c.f. SRNMRC72R05H984A - ENFITEUSI per 1/3 COMUNE DI SAN MARCO DEI CAVOTI c.f. 00127190627 - DIRITTO DEL CONCEDENTE per 1/1	27	307	SEMINATIVO	00	37	30	10,60	14,45	SEMINATIVO	0	0	181	1,90	€ -	€ -	€ 85,98	P2
	8	ORLANDO INCORONATA n.a. SAN MARCO DEI CAVOTI (BN) il 08/05/1938 c.f. RLNNRN38E48H984J - PROPRIETA' per 1/1	27	3	SEMINATIVO	00	40	28	11,44	15,60	SEMINATIVO	0	0	209	1,90	€ -	€ -	€ 99,28	P2
			27	249	SEMINATIVO	00	49	00	13,92	18,98	SEMINATIVO	0	0	297	1,90	€ -	€ -	€ 141,08	P2
27			281	SEMINATIVO	00	34	41	9,77	13,33	SEMINATIVO	0	0	247	1,90	€ -	€ -	€ 117,33	P2	



Regione Campania
Data: 30/01/2025 09:35:11, PG:2025/0047288

Regione Campania
UTILIZZO IDROPOTABILE DELLE ACQUE DELL'INVASO DI CAMPOLATTARO E POTENZIAMENTO DELL'ALIMENTAZIONE POTABILE PER L'AREA BENEVENTANA
- AGGIORNAMENTO -
LOTTO 2

COMUNE DI SAN MARCO DEI CAVOTI (BN)

ELENCO DELLE PARTICELLE CON OCCUPAZIONI

N. D'ORDINE	N. PIANO	DITTA PROPRIETARIA	Dati catastali degli immobili interessati censiti nel N.C.T.							Zone da occupare Piano Particolare di esproprio aggiornato	INDENNITTA' TOTALE AGGIORNATA DI CUI AL PIANO PARTICELLARE D'ESPROPRIO							note		
			Foglio	Mappale	Qualità	Superficie			Reddito		Coltura in atto	Superficie da asservire	Superficie da espropriare	Superficie da occupare temporaneamente	Valore venale €/mq	Indennità per terreni agricoli				
						Ha	a	ca	Domin.							Agrario	indennità per esproprio		Indennità per servitù	Inden. per occupaz. Temp.
A	B	C	D	E	F	G			H	I	L	M	N	O	P	Q	R	S	T	
9		COMUNE DI SAN MARCO DEI CAVOTI c.f. 00127190627 - DIRITTO DEL CONCEDENTE per 1000/1000	27	283	SEMINATIVO	00	58	91	16,73	22,82	SEMINATIVO	0	0	180	1,90	€ -	€ -	€ 85,50	P1	
		IADANZA LUIGI n.a. BENEVENTO (BN) il 25/01/1975 c.f. DNZLGU75A25A783D - ENFITEUSI per 1/1	27	284	SEMINATIVO	00	21	60	6,14	8,37	SEMINATIVO	0	0	125	1,90	€ -	€ -	€ 59,38	P1	
10		MAZZARDO FEDORA n.a. SAN MARCO DEI CAVOTI (BN) il 23/03/1950 c.f. MZZFDR50C63H984P - PROPRIETA' per 1/2	27	5	SEMINATIVO	00	54	30	15,42	21,03	SEMINATIVO	119	0	474	1,90	€ -	€ 113,05	€ 225,15	P2	
		LAURETI GIUSEPPE n.a. RIETI (RI) il 08/01/1948 c.f. LRTGPP48A08H282R - PROPRIETA' per 1/2	27	6	SEMINATIVO	00	57	10	16,22	22,12	SEMINATIVO	187	0	718	1,90	€ -	€ 177,65	€ 341,05	P1	
11		SCROCCA ESTERINA BRIGIDA n.a. COLLE SANNITA (BN) il 08/10/1961 c.f. SCR5RN61R48C846S - PROPRIETA' per 1/1	27	4	SEMINATIVO	00	54	60	15,51	21,15	SEMINATIVO	217	0	932	1,90	€ -	€ 206,15	€ 442,70	P2	




Regione Campania
Data: 30/01/2025 09:35:11, PG/2025/0047288

Regione Campania
UTILIZZO IDROPOTABILE DELLE ACQUE DELL'INVASO DI CAMPOLATTARO E POTENZIAMENTO DELL'ALIMENTAZIONE POTABILE PER L'AREA BENEVENTANA
- AGGIORNAMENTO -
LOTTO 2

COMUNE DI SAN MARCO DEI CAVOTI (BN)

ELENCO DELLE PARTICELLE CON OCCUPAZIONI

N. D'ORDINE	N. PIANO	DITTA PROPRIETARIA	Dati catastali degli immobili interessati censiti nel N.C.T.								Zone da occupare Piano Particolare di esproprio aggiornato			INDENNITTA' TOTALE AGGIORNATA DI CUI AL PIANO PARTICELLARE D'ESPROPRIO				note																					
			Foglio	Mappale	Qualità	Superficie			Reddito		Coltura in atto	Superficie da asservire	Superficie da espropriare	Superficie da occupare temporaneamente	Valore venale €/mq	Indennità per terreni agricoli																							
						Ha	a	ca	Domin.	Agrario						indennità per esproprio	Indennità per servitù		Inden. per occupaz. Temp.																				
A	B	C	D	E	F	G			H	I	L	M	N	O	P	Q	R	S	T																				
<div><div><div>Regione Campania</div><div>Data: 30/01/2025 09:35:11, PG/2025/0047288</div><div></div></div><div>12</div><div>ZUPPA MARCO n.a. SAN MARCO DEI CAVOTI (BN) il 21/04/1958 c.f. ZPPMRC58D21H984I - LIVELLARIO PER per 9/63 RICCIARDELLI DIODORA n.a. SAN MARCO DEI CAVOTI (BN) il 01/01/1915 c.f. RCCDDR15A41H984T - LIVELLARIO PER per 3/42 PETROCCIA PIA n.a. SAN MARCO DEI CAVOTI (BN) il 02/04/1949 c.f. PTRPIA49D42H984N - LIVELLARIO PER per 4/126 PETROCCIA NICOLINA n.a. SAN MARCO DEI CAVOTI (BN) il 05/10/1956 c.f. PTRNLN56R45H984T - LIVELLARIO PER per 4/126 PETROCCIA NICOLA - LIVELLARIO PER per 3/63 PETROCCIA MICHELINA n.a. SAN MARCO DEI CAVOTI (BN) il 30/06/1943 c.f. PTRMHL43H70H984W - LIVELLARIO PER per 3/63 PETROCCIA MICHELE - LIVELLARIO PER per 9/63 PETROCCIA DOMENICO n.a. SAN MARCO DEI CAVOTI (BN) il 03/04/1938 c.f. PTRDNC38D03H984Z - LIVELLARIO PER per 3/63 PETROCCIA CARMELA n.a. SAN MARCO DEI CAVOTI (BN) il 21/05/1945 c.f. PTRCML45E61H984F - LIVELLARIO PER per 4/126 PETROCCIA BARBARA n.a. SAN MARCO DEI CAVOTI (BN) il 03/05/1934 c.f. PTRBBR34E43H984U - LIVELLARIO PER per 3/42</div></div>																				27	33	SEMINATIVO	00	96	00	27,27	37,18	SEMINATIVO	155	0	649	1,90	€	-	€	147,25	€	308,28	P2



Regione Campania

Data: 30/01/2025 09:35:11, PG/2025/0047288A

Regione Campania
UTILIZZO IDROPOTABILE DELLE ACQUE DELL'INVASO DI CAMPOLATTARO E POTENZIAMENTO DELL'ALIMENTAZIONE POTABILE PER L'AREA BENEVENTANA
- AGGIORNAMENTO -
LOTTO 2

COMUNE DI SAN MARCO DEI CAVOTI (BN)

ELENCO DELLE PARTICELLE CON OCCUPAZIONI

<



Regione Campania
Data: 30/01/2025 09:35:11, PG/2025/0047288A

Regione Campania
UTILIZZO IDROPOTABILE DELLE ACQUE DELL'INVASO DI CAMPOLATTARO E POTENZIAMENTO DELL'ALIMENTAZIONE POTABILE PER L'AREA BENEVENTANA
- AGGIORNAMENTO -
LOTTO 2

COMUNE DI SAN MARCO DEI CAVOTI (BN)

ELENCO DELLE PARTICELLE CON OCCUPAZIONI

Regione Campania

UTILIZZO IDROPOTABILE DELLE ACQUE DELL'INVASO DI CAMPOLATTARO E POTENZIAMENTO DELL'ALIMENTAZIONE POTABILE PER L'AREA BENEVENTANA

- AGGIORNAMENTO -

LOTTO 2

COMUNE DI SAN MARCO DEI CAVOTI (BN)

ELENCO DELLE PARTICELLE CON OCCUPAZIONI

N. D'ORDINE	N. PIANO	DITTA PROPRIETARIA	Dati catastali degli immobili interessati censiti nel N.C.T.								Zone da occupare Piano Particolare di esproprio aggiornato			INDENNITTA' TOTALE AGGIORNATA DI CUI AL PIANO PARTICELLARE D'ESPROPRIO					note
			Foglio	Mappale	Qualità	Superficie			Reddito		Coltura in atto	Superficie da asservire	Superficie da espropriare	Superficie da occupare temporaneamente	Valore venale €/mq	Indennità per terreni agricoli			
						Ha	a	ca	Domin.	Agrario						indennità per esproprio	Indennità per servitù	Inden. per occupaz. Temp.	
A	B	C	D	E	F	G			H	I	L	M	N	O	P	Q	R	S	T
23		PIETRAFESA BARBARA n.a. SAN MARCO DEI CAVOTI (BN) il 21/02/1964 c.f. PTRBBR64B61H984O - PROPRIETA' per 1/1	31	192	SEMINATIVO	00	15	80	2,86	5,71	SEMINATIVO	0	0	260	1,90	€ -	€ -	€ 123,50	P2
			31	334	SEMINATIVO	01	65	80	29,97	59,94	SEMINATIVO	0	0	351	1,90	€ -	€ -	€ 166,73	P1
24		CARPINELLI BRUNO n.a. BENEVENTO (BN) il 06/01/1967 c.f. CRPBRN67A06A783N - PROPRIETA' per 1000/1000	31	193	SEMINATIVO	00	73	00	13,20	26,39	SEMINATIVO	0	0	430	1,90	€ -	€ -	€ 204,25	P1
25		CARPINELLI MARIO n.a. SAN MARCO DEI CAVOTI (BN) il 09/10/1962 c.f. CRPMRA62R09H984G - PROPRIETA' per 1000/1000	31	194	SEMINATIVO	00	11	10	2,01	4,01	SEMINATIVO	0	0	69	1,90	€ -	€ -	€ 32,78	P2
26		BORRILLO DIODORO n.a. SAN MARCO DEI CAVOTI (BN) il 04/06/1968 c.f. BRRDDR68H04H984Q - PROPRIETA' per 1/1	31	89	SEMINATIVO	00	33	10	5,98	11,97	SEMINATIVO	67	0	81	1,90	€ -	€ 63,65	€ 38,48	P1
			31	195	SEMINATIVO	00	13	30	2,40	4,81	SEMINATIVO	0	0	67	1,90	€ -	€ -	€ 31,83	P1
			31	196	SEMINATIVO	00	10	10	1,83	3,65	SEMINATIVO	0	0	61	1,90	€ -	€ -	€ 28,98	P2
			31	197	SEMINATIVO	00	21	00	3,80	7,59	SEMINATIVO	0	0	121	1,90	€ -	€ -	€ 57,48	P2
			31	198	SEMINATIVO	00	15	50	2,80	5,60	SEMINATIVO	0	0	105	1,90	€ -	€ -	€ 49,88	P2
			31	199	SEMINATIVO	00	38	40	6,94	13,88	SEMINATIVO	0	0	219	1,90	€ -	€ -	€ 104,03	P1
			31	200	SEMINATIVO	00	22	40	4,05	8,10	SEMINATIVO	0	339	126	1,90	€ 644,10	€ -	€ 59,85	P2
			31	365	SEMINATIVO	00	18	20	3,29	6,58	SEMINATIVO	0	0	111	1,90	€ -	€ -	€ 52,73	P1
			31	603	SEMINATIVO	00	21	48	6,10	8,32	SEMINATIVO	115	0	505	1,90	€ -	€ 109,25	€ 239,88	P2

Regione Campania
Data: 30/01/2025 09:35:11, PG/2025/0047288A



Regione Campania
UTILIZZO IDROPOTABILE DELLE ACQUE DELL'INVASO DI CAMPOLATTARO E POTENZIAMENTO DELL'ALIMENTAZIONE POTABILE PER L'AREA BENEVENTANA
- AGGIORNAMENTO -
LOTTO 2

COMUNE DI SAN MARCO DEI CAVOTI (BN)

ELENCO DELLE PARTICELLE CON OCCUPAZIONI

<

LEGENDA	PARTICELLE GIA' PRESENTI NEL PFTE - P1 -	PARTICELLE GIA' PRESENTI NEL PFTE CON INTEGRAZIONI - P2 -	NUOVE PARTICELLE NON PRESENTI NEL PFTE - P3 -
---------	---	--	--



Regione Campania

Data: 30/01/2025 09:35:11, PG/2025/0047288A

Regione Campania
UTILIZZO IDROPOTABILE DELLE ACQUE DELL'INVASO DI CAMPOLATTARO E POTENZIAMENTO DELL'ALIMENTAZIONE POTABILE PER L'AREA BENEVENTANA
- AGGIORNAMENTO -
LOTTO 2

COMUNE DI SAN MARCO DEI CAVOTI (BN)

ELENCO DELLE PARTICELLE CON OCCUPAZIONI

N. D'ORDINE	N. PIANO	DITTA PROPRIETARIA	Dati catastali degli immobili interessati censiti nel N.C.T.							Coltura in atto	Zone da occupare Piano Particellare di esproprio aggiornato			INDENNITTA' TOTALE AGGIORNATA DI CUI AL PIANO PARTICELLARE D'ESPROPRIO				note	
			Foglio	Mappale	Qualità	Superficie			Reddito		Superficie da asservire	Superficie da espropriare	Superficie da occupare temporaneamente	Valore venale €/mq	Indennità per terreni agricoli				
						Ha	a	ca	Domin.						Agrario	indennità per esproprio	Indennità per servitù		Inden. per occupaz. Temp.
B	C		D	E	F	G			H	I	L	M	N	O	P	Q	R	S	T
33		COSTANTINI TEODORINA n.a. BENEVENTO (BN) il 14/01/1966 c.f. CSTTRN66A54A783P - PROPRIETA' per 1/1	31	91	SEMINATIVO	00	10	80	0,00	3,43	VIGNETO	62	0	251	5,60	€ -	€ 173,60	€ 351,40	MODELLO 26 P2
			31	323	SEMINATIVO	00	10	00	2,84	3,87	SEMINATIVO	50	0	203	1,90	€ -	€ 47,50	€ 96,43	P1
34		ROMAGNOSI SALVATORE n.a. BENEVENTO (BN) il 17/10/1981 c.f. RMGSVT81R17A783E - PROPRIETA' per 1/1	31	324	SEMINATIVO	00	25	90	7,36	10,03	SEMINATIVO	113	0	447	1,90	€ -	€ 107,35	€ 212,33	P2
36		BORRILLO MAURA n.a. BENEVENTO (BN) il 13/02/1984 c.f. BRRMRA84B53A783I - PROPRIETA' per 1/1	31	325	SEMINATIVO	00	11	60	3,29	4,49	SEMINATIVO	0	0	6	1,90	€ -	€ -	€ 2,85	P1
			31	562	SEMINATIVO	00	14	41	4,09	5,58	SEMINATIVO	72	0	212	1,90	€ -	€ 68,40	€ 100,70	P1
37		FERRARO MARIA LIBERA n.a. BENEVENTO (BN) il 17/09/1972 c.f. FRRMLB72P57A783B - PROPRIETA' per 1/1	31	604	SEMINATIVO	00	10	71	3,04	4,15	SEMINATIVO	94	0	419	1,90	€ -	€ 89,30	€ 199,03	P2
39		BORRILLO DIODORO n.a. SAN MARCO DEI CAVOTI (BN) il 04/06/1968 c.f. BRRDDR68H04H984Q - ENFITEUSI per 1/1 COMUNE DI SAN MARCO DEI CAVOTI c.f. 00000000018 - DIRITTO DEL CONCEDENTE per 1/1	31	372	SEMINATIVO	00	15	80	2,86	5,71	SEMINATIVO	29	0	109	1,90	€ -	€ 27,55	€ 51,78	P1
40		CASTELLUCCI NATALINA n.a. SAN MARCO DEI CAVOTI (BN) il 25/12/1953 c.f. CSTNLN53T65H984F - PROPRIETA' per 1000/1000	31	88	SEMINATIVO	00	13	40	2,42	4,84	SEMINATIVO	27	0	55	1,90	€ -	€ 25,65	€ 26,13	P1
41		IALEGGIO MARIA IMMACOLATA n.a. SAN MARCO DEI CAVOTI (BN) il 07/12/1955 c.f. LGGMMM55T47H984J - PROPRIETA' per 1/1	31	362	PASCOLO	00	11	30	0,93	0,53	PASCOLO	1	0	11	1,50	€ -	€ 0,75	€ 4,13	P1
42		PEZZUTO DIODORA n.a. SAN MARCO DEI CAVOTI (BN) il 15/10/1954 c.f. PZZDDR54R55H984K - PROPRIETA' per 1000/1000	31	359	SEMINATIVO	00	51	30	14,57	19,87	SEMINATIVO	21	0	138	1,90	€ -	€ 19,95	€ 65,55	P2



Regione Campania

Data: 30/01/2025 09:35:11 PG/2025/0047288A

Regione Campania
UTILIZZO IDROPOTABILE DELLE ACQUE DELL'INVASO DI CAMPOLATTARO E POTENZIAMENTO DELL'ALIMENTAZIONE POTABILE PER L'AREA BENEVENTANA
- AGGIORNAMENTO -
LOTTO 2

COMUNE DI SAN MARCO DEI CAVOTI (BN)

ELENCO DELLE PARTICELLE CON OCCUPAZIONI

N. D'ORDINE	N. PIANO	DITTA PROPRIETARIA	Dati catastali degli immobili interessati censiti nel N.C.T.							Coltura in atto	Zone da occupare Piano Particolare di esproprio aggiornato			INDENNITTA' TOTALE AGGIORNATA DI CUI AL PIANO PARTICELLARE D'ESPROPRIO				note	
			Foglio	Mappale	Qualità	Superficie			Reddito		Superficie da asservire	Superficie da espropriare	Superficie da occupare temporaneamente	Valore venale €/mq	Indennità per terreni agricoli				
						Ha	a	ca	Domin.						Agrario	indennità per esproprio	Indennità per servitù		Inden. per occupaz. Temp.
A	B	C	D	E	F	G			H	I	L	M	N	O	P	Q	R	S	T
43		IALEGGIO ANTONIO n.a. SAN MARCO DEI CAVOTI (BN) il 02/02/1952 c.f. LGGNTN52B02H984A - PROPRIETA' per 1/1	31	140	SEMINATIVO	00	23	60	6,70	9,14	SEMINATIVO	69	0	276	1,90	€ -	€ 65,55	€ 131,10	P2
44		SPAGNOLETTI REGINA n.a. MOLINARA (BN) il 24/08/1957 c.f. SPGRGN57M64F287T - PROPRIETA' per 1/1	31	135	SEMINATIVO	00	07	90	2,24	3,06	SEMINATIVO	30	0	122	1,90	€ -	€ 28,50	€ 57,95	P2
			31	136	SEMINATIVO	00	14	00	3,98	5,42	SEMINATIVO	51	0	204	1,90	€ -	€ 48,45	€ 96,90	P1
			31	139	SEMINATIVO	00	06	00	1,70	2,32	SEMINATIVO	20	0	80	1,90	€ -	€ 19,00	€ 38,00	P2
45		SPAGNOLETTI REGINA n.a. MOLINARA (BN) il 24/08/1957 c.f. SPGRGN57M64F287T - PROPRIETA' per 1/3 SPAGNOLETTI NICOLA n.a. MOLINARA (BN) il 26/11/1952 c.f. SPGNCL52S26F287U - PROPRIETA' per 1/3 SPAGNOLETTI GIUSEPPA n.a. MOLINARA (BN) il 25/04/1955 c.f. SPGGPP55D65F287P - PROPRIETA' per 1/3	31	137	SEMINATIVO	00	12	00	3,41	4,65	SEMINATIVO	40	0	160	1,90	€ -	€ 38,00	€ 76,00	P1
			31	138	SEMINATIVO	00	25	20	7,16	9,76	SEMINATIVO	80	0	323	1,90	€ -	€ 76,00	€ 153,43	P2
46		VIOLA ANGELA n.a. REINO (BN) il 14/11/1965 c.f. VLINGL65S54H227A - USUFRUTTO per 1/2 CARPINELLI DIODORO n.a. BENEVENTO (BN) il 15/02/1986 c.f. CRPDDR86B15A783T - NUDA PROPRIETA' per 1/1 CARPINELLI CARMINE n.a. SAN MARCO DEI CAVOTI (BN) il 19/01/1955 c.f. CRPCMN55A19H9840 - USUFRUTTO per 1/2	31	131	SEMINATIVO	00	07	80	0,00	1,70	SEMINATIVO	0	0	1	1,90	€ -	€ -	€ 0,48	P1
			31	132	SEMIN ARBOR	00	03	90	1,31	1,51	SEMIN ARBOR	41	0	108	3,30	€ -	€ 67,65	€ 89,10	P1
			31	134	SEMINATIVO	00	07	70	2,19	2,98	SEMINATIVO	32	0	129	1,90	€ -	€ 30,40	€ 61,28	P2
47		CARPINELLI DIODORO n.a. BENEVENTO (BN) il 15/02/1986 c.f. CRPDDR86B15A783T - PROPRIETA' per 1/1	31	133	SEMINATIVO	00	08	00	2,27	3,10	SEMINATIVO	31	0	123	1,90	€ -	€ 29,45	€ 58,43	P1
			31	885	SEMINATIVO	00	50	00	9,04	18,08	SEMINATIVO	1	0	56	1,90	€ -	€ 0,95	€ 26,60	P2
49		SPAGNOLETTI MARIA LUCIA n.a. BENEVENTO (BN) il 24/03/1969 c.f. SPGMLC69C64A783G - PROPRIETA' per 1000/1000	31	146	SEMINATIVO	00	53	80	9,72	19,45	SEMINATIVO	205	0	1 145	1,90	€ -	€ 194,75	€ 543,88	P2



Regione Campania
Data: 30/01/2025 09:35:11, PG:2025/0047288A

Regione Campania
UTILIZZO IDROPOTABILE DELLE ACQUE DELL'INVASO DI CAMPOLATTARO E POTENZIAMENTO DELL'ALIMENTAZIONE POTABILE PER L'AREA BENEVENTANA
- AGGIORNAMENTO -
LOTTO 2

COMUNE DI SAN MARCO DEI CAVOTI (BN)

ELENCO DELLE PARTICELLE CON OCCUPAZIONI

</



Regione Campania

Data: 30/01/2025 09:35:11, Pg.2025/0047288A

Regione Campania
UTILIZZO IDROPOTABILE DELLE ACQUE DELL'INVASO DI CAMPOLATTARO E POTENZIAMENTO DELL'ALIMENTAZIONE POTABILE PER L'AREA BENEVENTANA
- AGGIORNAMENTO -
LOTTO 2

COMUNE DI SAN MARCO DEI CAVOTI (BN)

ELENCO DELLE PARTICELLE CON OCCUPAZIONI

<



Regione Campania
Data: 30/03/2025 09:35:11, PG:2025/0047288A


Regione Campania
UTILIZZO IDROPOTABILE DELLE ACQUE DELL'INVASO DI CAMPOLATTARO E POTENZIAMENTO DELL'ALIMENTAZIONE POTABILE PER L'AREA BENEVENTANA
- AGGIORNAMENTO -
LOTTO 2

COMUNE DI SAN MARCO DEI CAVOTI (BN)

ELENCO DELLE PARTICELLE CON OCCUPAZIONI

Regione Campania

Data: 30/03/2025 09:35:11, PG:2025/00472887



N. D'ORDINE	N. PIANO	DITTA PROPRIETARIA	Dati catastali degli immobili interessati censiti nel N.C.T.								Zone da occupare Piano Particolare di esproprio aggiornato			INDENNITTA' TOTALE AGGIORNATA DI CUI AL PIANO PARTICELLARE D'ESPROPRIO				note				
			Foglio	Mappale	Qualità	Superficie			Reddito		Coltura in atto	Superficie da asservire	Superficie da espropriare	Superficie da occupare temporaneamente	Valore venale €/mq	Indennità per terreni agricoli						
						Ha	a	ca	Domin.	Agrario						indennità per esproprio	Indennità per servitù		Inden. per occupaz. Temp.			
B	C		D	E	F	G			H	I	L	M	N	O	P	Q	R	S	T			
63		DE CORSO MARIO n.a. SAN MARCO DEI CAVOTI (BN) il 22/02/1964 c.f. DCRMRA64B22H984E - PROPRIETA' per 1/5 DE CORSO GIUSEPPE n.a. SAN MARCO DEI CAVOTI (BN) il 07/01/1949 c.f. DCRGPP49A07H984S - PROPRIETA' per 1/5 DE CORSO ANTONIO n.a. SAN MARCO DEI CAVOTI (BN) il 29/07/1922 c.f. DCRNTN22L29H984G - PROPRIETA' per 1/5 DE CORSO ANGELO n.a. SAN MARCO DEI CAVOTI (BN) il 22/08/1959 c.f. DCRNGL59M22H984S - PROPRIETA' per 1/5 CARPINELLI NICOLINA n.a. SAN MARCO DEI CAVOTI (BN) il 01/06/1924 c.f. CRPNLN24H41H984A - PROPRIETA' per 1/5	33	156	SEMINATIVO	00	07	64	2,17	2,96	SEMINATIVO	0	0	26	1,90	€	-	€	-	€	12,35	P2
64		DE CORSO MARIO n.a. SAN MARCO DEI CAVOTI (BN) il 22/02/1964 c.f. DCRMRA64B22H984E - PROPRIETA' per 1000/1000	33	413	SEMINATIVO	00	86	12	24,46	33,36	SEMINATIVO	0	0	488	1,90	€	-	€	-	€	231,80	P1
65		CASCIANO DIODORINA n.a. SAN MARCO DEI CAVOTI (BN) il 23/03/1939 c.f. CSCDRN39C63H984B - PROPRIETA' per 1000/1000	33	283	SEMINATIVO	00	69	00	19,60	26,73	SEMINATIVO	0	0	165	1,90	€	-	€	-	€	78,38	P1
66		DE LUCA CLELIA n.a. BENEVENTO (BN) il 03/09/1947 c.f. DLCLL47P43A783Y - PROPRIETA' per 1/3 CASCIANO ANTONELLA n.a. BENEVENTO (BN) il 22/11/1974 c.f. CSCNNL74S62A783S - PROPRIETA' per 1/3 CASCIANO ANGELO n.a. BENEVENTO (BN) il 22/11/1974 c.f. CSCNGL74S22A783J - PROPRIETA' per 1/3	33	285	SEMINATIVO	00	31	70	9,00	12,28	SEMINATIVO	0	0	118	1,90	€	-	€	-	€	56,05	P1
67		CASCIANO ANGELO n.a. BENEVENTO (BN) il 22/11/1974 c.f. CSCNGL74S22A783J - PROPRIETA' per 10000/10000	33	286	SEMINATIVO	00	26	30	7,47	10,19	SEMINATIVO	0	0	149	1,90	€	-	€	-	€	70,78	P2
68		IACOCCA ANGELO n.a. SAN MARCO DEI CAVOTI (BN) il 09/10/1949 c.f. CCCNGL49R09H984N - PROPRIETA' per 1000/1000	33	284	SEMINATIVO	00	50	52	14,35	19,57	SEMINATIVO	0	0	248	1,90	€	-	€	-	€	117,80	P1

Regione Campania
UTILIZZO IDROPOTABILE DELLE ACQUE DELL'INVASO DI CAMPOLATTARO E POTENZIAMENTO DELL'ALIMENTAZIONE POTABILE PER L'AREA BENEVENTANA
- AGGIORNAMENTO -
LOTTO 2

COMUNE DI SAN MARCO DEI CAVOTI (BN)

ELENCO DELLE PARTICELLE CON OCCUPAZIONI

N. D'ORDINE	N. PIANO	DITTA PROPRIETARIA	Dati catastali degli immobili interessati censiti nel N.C.T.							Coltura in atto	Zone da occupare Piano Particellare di esproprio aggiornato			INDENNITTA' TOTALE AGGIORNATA DI CUI AL PIANO PARTICELLARE D'ESPROPRIO				note	
			Foglio	Mappale	Qualità	Superficie			Reddito		Superficie da asservire	Superficie da espropriare	Superficie da occupare temporaneamente	Valore venale €/mq	Indennità per terreni agricoli				
						Ha	a	ca	Domin.						Agrario	indennità per esproprio	Indennità per servitù		Inden. per occupaz. Temp.
A	B	C	D	E	F	G			H	I	L	M	N	O	P	Q	R	S	T
69		VARRIALE SIMONETTA n.a. ROMA (RM) il 03/09/1945 c.f. VRRSNT45P43H501K - PROPRIETA' per 3/9 PREZIOSI MARCO n.a. ROMA (RM) il 24/09/1972 c.f. PRZMRC72P24H501O - PROPRIETA' per 2/9 PREZIOSI LUCA n.a. ROMA (RM) il 06/07/1980 c.f. PRZLCU80L06H501H - PROPRIETA' per 2/9 PREZIOSI ANTONIO n.a. ROMA (RM) il 29/02/1976 c.f. PRZNTN76B29H501T - PROPRIETA' per 2/9	37	460	SEMINATIVO	00	97	98	17,71	35,42	SEMINATIVO	0	0	838	1,90	€ -	€ -	€ 398,05	P1
		37	711	SEMINATIVO	01	39	80	25,27	50,54	SEMINATIVO	0	0	4 994	1,90	€ -	€ -	€ 2 372,15	P2	
70		ANAS S.P.A. c.f. 80208450587 - PROPRIETA' per 1000/1000	38	464	PASCOLO	00	21	40	1,77	0,99	PASCOLO	88	0	346	1,50	€ -	€ 66,00	€ 129,75	P1
			38	470	SEMINATIVO	00	35	00	9,94	13,56	SEMINATIVO	168	0	673	1,90	€ -	€ 159,60	€ 319,68	P2
71		DE CORSO BRUNO n.a. BENEVENTO (BN) il 04/08/1968 c.f. DCRBRN68M04A783R - PROPRIETA' per 2/6 DE CORSO AURORA n.a. BENEVENTO (BN) il 07/07/2005 c.f. DCRRA05L47A783B - PROPRIETA' per 1/6 DE CORSO ANTONIO n.a. BENEVENTO (BN) il 26/05/1958 c.f. DCRNTN58E26A783G - PROPRIETA' per 2/6 DE CORSO ANTONELLA n.a. BENEVENTO (BN) il 11/11/2000 c.f. DCRNNL00S51A783H - PROPRIETA' per 1/6 DE CORSO ALDO n.a. SAN MARCO DEI CAVOTI (BN) il 22/05/1963 c.f. DCRLDA63E22H984K - USO per 1/3	38	339	SEMINATIVO	00	61	33	17,42	23,76	SEMINATIVO	0	0	154	1,90	€ -	€ -	€ 73,15	P1
72		CLEMENTE SAVERIO n.a. BENEVENTO (BN) il 12/10/1970 c.f. CLMSVR70R12A783M - PROPRIETA' per 1/1	38	307	SEMINATIVO	01	03	40	29,37	40,05	SEMINATIVO	0	0	422	1,90	€ -	€ -	€ 200,45	P2
73		COCCA ROSA ; FU GIUSEPPE MAR TREMONTE MICHELE - PROPRIETA' per 1000/1000	42	280	SEMINATIVO	00	53	00	15,05	20,53	SEMINATIVO	0	0	816	1,90	€ -	€ -	€ 387,60	P2

LEGENDA

PARTICELLE GIA' PRESENTI NEL PFTE
- P1 -

PARTICELLE GIA' PRESENTI NEL PFTE CON INTEGRAZIONI
- P2 -

NUOVE PARTICELLE NON PRESENTI NEL PFTE
- P3 -



Regione Campania
Data: 30/01/2025 09:35:11, PG/2085/0047288A

Regione Campania
UTILIZZO IDROPOTABILE DELLE ACQUE DELL'INVASO DI CAMPOLATTARO E POTENZIAMENTO DELL'ALIMENTAZIONE POTABILE PER L'AREA BENEVENTANA
- AGGIORNAMENTO -
LOTTO 2

COMUNE DI SAN MARCO DEI CAVOTI (BN)

ELENCO DELLE PARTICELLE CON OCCUPAZIONI

N. D'ORDINE	N. PIANO	DITTA PROPRIETARIA	Dati catastali degli immobili interessati censiti nel N.C.T.							Coltura in atto	Zone da occupare Piano Particolare di esproprio aggiornato			INDENNITTA' TOTALE AGGIORNATA DI CUI AL PIANO PARTICELLARE D'ESPROPRIO				note	
			Foglio	Mappale	Qualità	Superficie			Reddito		Superficie da asservire	Superficie da espropriare	Superficie da occupare temporaneamente	Valore venale €/mq	Indennità per terreni agricoli				
						Ha	a	ca	Domin.						Agrario	indennità per esproprio	Indennità per servitù		Inden. per occupaz. Temp.
A	B	C	D	E	F	G			H	I	L	M	N	O	P	Q	R	S	T
Regione Campania Data: 30/01/2025 09:35:11, PG/2025/004728872	74	PARLETTA ANTONIETTA n.a. SAN MARCO DEI CAVOTI (BN) il 22/02/1922 c.f. PRLNNT22B62H984J - USUFRUTTUARIO PARZIALE PER per 1000/1000 COCCA MARIA n.a. SAN MARCO DEI CAVOTI (BN) il 02/01/1949 c.f. CCCMRA49A42H984B - PROPRIETA' per 1/2 COCCA GIOVANNI n.a. SAN MARCO DEI CAVOTI (BN) il 23/06/1957 - PROPRIETA' per 1/2	42	221	SEMINATIVO	00	19	60	5,57	7,59	SEMINATIVO	0	0	144	1,90	€ -	€ -	€ 68,40	P2
	75	C'COCCA EMILIO ; FU FRANCESCO - PROPRIETA' per 1000/1000	42	32	SEMINATIVO	00	20	40	5,79	7,90	SEMINATIVO	0	0	107	1,90	€ -	€ -	€ 50,83	P2
	76	COCCA CONCETTA ; FU FRANCESCO MAR FERRARO - PROPRIETA' per 1000/1000	42	222	SEMINATIVO	00	23	30	6,62	9,03	SEMINATIVO	0	0	134	1,90	€ -	€ -	€ 63,65	P2
	77	SOCIETA' AGRICOLA COCCA S.A.S. DI COCCA DAVIDE c.f. 01780420624 - PROPRIETA' per 1/1	42	362	SEMINATIVO	00	46	40	13,18	17,97	SEMINATIVO	0	0	272	1,90	€ -	€ -	€ 129,20	P2
	78	COCCA ANTONIETTA n.a. SAN MARCO DEI CAVOTI (BN) il 08/01/1952 c.f. CCCNNT52A48H984S - PROPRIETA' per 1000/1000	42	33	SEMINATIVO	00	20	80	5,91	8,06	SEMINATIVO	0	0	178	1,90	€ -	€ -	€ 84,55	P2
			42	223	SEMINATIVO	00	24	10	6,85	9,33	SEMINATIVO	0	0	112	1,90	€ -	€ -	€ 53,20	P2
	79	COCCA EMMA ANGIOLINA n.a. PESCO SANNITA (BN) il 25/11/1950 c.f. CCCMNG50S65G494X - PROPRIETA' per 1/1	42	34	SEMINATIVO	00	22	50	6,39	8,72	SEMINATIVO	0	0	98	1,90	€ -	€ -	€ 46,55	P2
			42	224	SEMINATIVO	00	20	10	5,71	7,79	SEMINATIVO	0	0	94	1,90	€ -	€ -	€ 44,65	P2
	80	RICCI GRAZIELLA n.a. BENEVENTO (BN) il 16/08/1981 c.f. RCCGZL81M56A783P - PROPRIETA' per 1/1	42	225	SEMINATIVO	00	15	30	4,35	5,93	SEMINATIVO	0	0	59	1,90	€ -	€ -	€ 28,03	P2
			42	226	SEMINATIVO	00	16	90	4,80	6,55	SEMINATIVO	0	0	61	1,90	€ -	€ -	€ 28,98	P2
42			227	SEMINATIVO	00	11	40	3,24	4,42	SEMINATIVO	0	0	46	1,90	€ -	€ -	€ 21,85	P2	
1085	CARPINELLI DIODORO nato a BENEVENTO (BN) il 15/02/1986 cod. fisc. CRPDDR86B15A783T prop. 1/1	31	130	semin arb	00	3	0	1,01	1,16	semin arb	0	0	6	3,30	€ -	€ -	€ 4,95	P1	

Regione Campania

UTILIZZO IDROPOTABILE DELLE ACQUE DELL'INVASO DI CAMPOLATTARO E POTENZIAMENTO DELL'ALIMENTAZIONE POTABILE PER L'AREA BENEVENTANA

- AGGIORNAMENTO -

LOTTO 2

COMUNE DI SAN MARCO DEI CAVOTI (BN)

ELENCO DELLE PARTICELLE CON OCCUPAZIONI

N. D'ORDINE	N. PIANO	DITTA PROPRIETARIA	Dati catastali degli immobili interessati censiti nel N.C.T.									Zone da occupare Piano Particolare di esproprio aggiornato			INDENNITTA' TOTALE AGGIORNATA DI CUI AL PIANO PARTICELLARE D'ESPROPRIO				note
			Foglio	Mappale	Qualità	Superficie			Reddito		Coltura in atto	Superficie da asservire	Superficie da espropriare	Superficie da occupare temporaneamente	Valore venale €/mq	Indennità per terreni agricoli			
						Ha	a	ca	Domin.	Agrario						Indennità per esproprio	Indennità per servitù	Inden. per occupaz. Temp.	
A	B	C	D	E	F	G			H	I	L	M	N	O	P	Q	R	S	T
1086		BORRILLO ELVA nata a BENEVENTO (BN) il 11/03/1977 cod. fisc. BRRLVE77C51A783M prop. 1/1	31	87	seminativo	00	11	10	2,01	4,01	seminativo	0	0	5	3,30	€ -	€ -	€ 4,13	P1
1087		CAVOTO DIODORO nato a SAN MARCO DEI CAVOTI (BN) il 22/05/1958 cod. fisc. CVTDDR58E22H984T prop. 1/1	31	618	seminativo	00	27	42	4,96	9,91	seminativo	0	0	45	3,30	€ -	€ -	€ 37,13	P1
1088		CAVOTO DIODORO nato a SAN MARCO DEI CAVOTI (BN) il 22/05/1958 cod. fisc. CVTDDR58E22H984T prop. 1/1	31	620	seminativo	00	24	99	4,52	9,03	seminativo	0	0	116	3,30	€ -	€ -	€ 95,70	P1
1089		CAVOTO DIODORO nato a SAN MARCO DEI CAVOTI (BN) il 22/05/1958 cod. fisc. CVTDDR58E22H984T prop. 1000/1000 COCCA ROSARIA nata a SAN MARCO DEI CAVOTI (BN) il 02/10/1926 cod. fisc. CCCRSR26R42H984B Usufrutto 1000/1000	31	518	seminativo	00	20	41	3,69	7,38	seminativo	0	0	105	3,30	€ -	€ -	€ 86,63	P1
1090		CAVOTO GIUSEPPE nato a SAN MARCO DEI CAVOTI (BN) il 21/03/1961 cod. fisc. CVTGPP61C21H984C nuda proprietà 1000/1000 COCCA ROSARIA nata a SAN MARCO DEI CAVOTI (BN) il 02/10/1926 cod. fisc. CCCRSR26R42H984B Usufrutto 1000/1000	31	709	seminativo	00	7	0	1,27	2,53	seminativo	0	0	33	3,30	€ -	€ -	€ 27,23	P1
1091		COCCA ROSARIA nato/a a SAN MARCO DEI CAVOTI (BN) il 07/10/1926 prop. 1000/1000	31	722	seminativo	00	2	6	0,59	0,80	seminativo	0	0	45	3,30	€ -	€ -	€ 37,13	P1
1092		CAVOTO GIUSEPPE nato a SAN MARCO DEI CAVOTI (BN) il 21/03/1961 cod. fisc. CVTGPP61C21H984C nuda proprietà 1000/1000 COCCA ROSARIA nata a SAN MARCO DEI CAVOTI (BN) il 02/10/1926 cod. fisc. CCCRSR26R42H984B Usufrutto 1000/1000	31	714	seminativo	00	7	43	2,11	2,88	seminativo	0	0	32	3,30	€ -	€ -	€ 26,40	P1



Regione Campania

Data: 30/01/2025 09:35:11, PG:2025/0047288A

Regione Campania
UTILIZZO IDROPOTABILE DELLE ACQUE DELL'INVASO DI CAMPOLATTARO E POTENZIAMENTO DELL'ALIMENTAZIONE POTABILE PER L'AREA BENEVENTANA
- AGGIORNAMENTO -
LOTTO 2

COMUNE DI SAN MARCO DEI CAVOTI (BN)

ELENCO DELLE PARTICELLE CON OCCUPAZIONI

N. D'ORDINE	N. PIANO	DITTA PROPRIETARIA	Dati catastali degli immobili interessati censiti nel N.C.T.								Zone da occupare Piano Particellare di esproprio aggiornato	INDENNITTA' TOTALE AGGIORNATA DI CUI AL PIANO PARTICELLARE D'ESPROPRIO							note	
			Foglio	Mappale	Qualità	Superficie			Reddito			Coltura in atto	Superficie da asservire	Superficie da espropriare	Superficie da occupare temporaneamente	Valore venale €/mq	Indennità per terreni agricoli			
						Ha	a	ca	Domin.	Agrario							Indennità per esproprio	Indennità per servitù		Inden. per occupaz. Temp.
A	B	C	D	E	F	G			H	I	L	M	N	O	P	Q	R	S	T	
1093		DE CORSO GIOVANNA nata a SAN MARCO DEI CAVOTI (BN) il 21/12/1940 cod. fisc. DCRGNN40T61H984A prop. 1000/1000	31	628	seminativo	00	6	25	1,78	2,42	seminativo	0	0	32	3,30	€ -	€ -	€ 26,40	P1	
1094		DE CORSO GIOVANNA nata a SAN MARCO DEI CAVOTI (BN) il 21/12/1940 cod. fisc. DCRGNN40T61H984A prop. 1000/1000	31	626	seminativo	00	6	26	1,78	2,42	seminativo	0	0	33	3,30	€ -	€ -	€ 27,23	P1	
1095		DE CORSO GIOVANNA nata a SAN MARCO DEI CAVOTI (BN) il 21/12/1940 cod. fisc. DCRGNN40T61H984A prop. 1000/1000	31	624	seminativo	00	6	25	1,78	2,42	seminativo	0	0	24	3,30	€ -	€ -	€ 19,80	P1	
1096		DE CORSO GIOVANNA nata a SAN MARCO DEI CAVOTI (BN) il 21/12/1940 cod. fisc. DCRGNN40T61H984A prop. 1000/1000	31	622	seminativo	00	6	35	1,80	2,46	seminativo	0	0	28	3,30	€ -	€ -	€ 23,10	P1	
1097		BORRILLO ROSETTA nata a SVIZZERA (EE) il 21/11/1964 cod. fisc. BRRRTT64S61Z133R prop. 1/2 BORRILLO VALENTINO nato a SAN MARCO DEI CAVOTI (BN) il 18/02/1967 cod. fisc. BRRVNT67B18H984Q prop. 1/2	31	336	seminativo	00	22	10	6,28	8,56	seminativo	0	0	48	3,30	€ -	€ -	€ 39,60	P1	
1098		SORIANO CAROLINA nata a SAN MARCO DEI CAVOTI (BN) il 01/01/1951 cod. fisc. SRNCLN51A41H984C prop. 1000/1000	31	335	seminativo	00	24	20	6,87	9,37	seminativo	0	0	59	3,30	€ -	€ -	€ 48,68	P1	
1099		SORIANO VINCENZO nato a SAN MARCO DEI CAVOTI (BN) il 14/01/1951 cod. fisc. SRNVCN51A14H984C prop. 500/1000 ZUPPA ANNA nata a SAN MARCO DEI CAVOTI (BN) il 02/03/1930 cod. fisc. ZPPNNA30C42H984K prop. 500/1000	31	231	seminativo	00	22	70	6,45	8,79	seminativo	0	0	45	3,30	€ -	€ -	€ 37,13	P1	
1100		SORIANO INCORONATA nata a SAN MARCO DEI CAVOTI (BN) il 26/04/1930 cod. fisc. SRNNRN30D66H984H proprietà	31	230	seminativo	00	62	60	17,78	24,25	seminativo	0	0	141	3,30	€ -	€ -	€ 116,33	P1	



Regione Campania

Data: 30/01/2025 09:35:11, PG:2025/0047288A

Regione Campania
UTILIZZO IDROPOTABILE DELLE ACQUE DELL'INVASO DI CAMPOLATTARO E POTENZIAMENTO DELL'ALIMENTAZIONE POTABILE PER L'AREA BENEVENTANA
- AGGIORNAMENTO -
LOTTO 2

COMUNE DI SAN MARCO DEI CAVOTI (BN)

ELENCO DELLE PARTICELLE CON OCCUPAZIONI

N. D'ORDINE	N. PIANO	DITTA PROPRIETARIA	Dati catastali degli immobili interessati censiti nel N.C.T.								Coltura in atto	Zone da occupare Piano Particellare di esproprio aggiornato			INDENNITTA' TOTALE AGGIORNATA DI CUI AL PIANO PARTICELLARE D'ESPROPRIO				note
			Foglio	Mappale	Qualità	Superficie			Reddito			Superficie da asservire	Superficie da espropriare	Superficie da occupare temporaneamente	Valore venale €/mq	Indennità per terreni agricoli			
						Ha	a	ca	Domin.	Agrario						indennità per esproprio	Indennità per servitù	Inden. per occupaz. Temp.	
A	B	C	D	E	F	G			H	I	L	M	N	O	P	Q	R	S	T
1101		ZUPPA ANDREA nato a BENEVENTO (BN) il 07/02/1984 cod. fisc. ZPPNDR84B07A783U prop. 1000/1000	31	901	seminativo	00	58	83	8,42	11,48	vigneto	0	0	37	5,60	€ -	€ -	€ 51,80	P1
1102		ZUPPA GIANFRANCO nato a BENEVENTO (BN) il 25/08/1980 cod. fisc. ZPPGFR80M25A783F prop. 1000/1000	31	904	seminativo	01	11	19	3,55	4,84	seminativo	0	0	281	3,30	€ -	€ -	€ 231,83	P1
1103		ZUPPA ANDREA nato a BENEVENTO (BN) il 07/02/1984 cod. fisc. ZPPNDR84B07A783U prop. 1/1	31	224	seminativo	00	53	20	15,11	20,61	seminativo	0	0	84	3,30	€ -	€ -	€ 69,30	P1
1104		PILEO DANIELA nata a BENEVENTO (BN) il 03/05/1989 cod. fisc. PTIDNL89E43A783Z prop. 1/1	31	222	seminativo	00	7	60	2,16	2,94	seminativo	0	0	21	3,30	€ -	€ -	€ 17,33	P1
1105		PILEO DANIELA nata a BENEVENTO (BN) il 03/05/1989 cod. fisc. PTIDNL89E43A783Z prop. 1/1	31	220	seminativo	00	23	40	6,65	9,06	seminativo	0	0	37	3,30	€ -	€ -	€ 30,53	P1
1106		PILEO DANIELA nata a BENEVENTO (BN) il 03/05/1989 cod. fisc. PTIDNL89E43A783Z prop. 1/1	31	217	seminativo	00	12	40	3,52	4,80	seminativo	0	0	44	3,30	€ -	€ -	€ 36,30	P1
1107		PILEO DANIELA nata a BENEVENTO (BN) il 03/05/1989 cod. fisc. PTIDNL89E43A783Z prop. 1/1	31	216	seminativo	00	10	90	3,10	4,22	seminativo	0	0	42	3,30	€ -	€ -	€ 34,65	P1
1108		DE CORSO FIORENZO nato a SAN MARCO DEI CAVOTI (BN) il 20/11/1964 cod. fisc. DCRFNZ64S20H984Q prop. 3/4 FUSCO CONCETTA nata a SAN MARCO DEI CAVOTI (BN) il 09/02/1938 cod. fisc. FSCCCT38B49H984R prop. 1/4	31	370	seminativo	00	18	90	5,37	7,32	seminativo	0	0	117	3,30	€ -	€ -	€ 96,53	P1



Regione Campania
Data: 30/01/2025 09:35:11, PG:2025/0047288A

Regione Campania
UTILIZZO IDROPOTABILE DELLE ACQUE DELL'INVASO DI CAMPOLATTARO E POTENZIAMENTO DELL'ALIMENTAZIONE POTABILE PER L'AREA BENEVENTANA
- AGGIORNAMENTO -
LOTTO 2

COMUNE DI SAN MARCO DEI CAVOTI (BN)

ELENCO DELLE PARTICELLE CON OCCUPAZIONI

<

Regione Campania
Data 30/01/2025 09:35:11, PG/2025/0047288A



Regione Campania
UTILIZZO IDROPOTABILE DELLE ACQUE DELL'INVASO DI CAMPOLATTARO E POTENZIAMENTO DELL'ALIMENTAZIONE POTABILE PER L'AREA BENEVENTANA
- AGGIORNAMENTO -
LOTTO 2

COMUNE DI SAN MARCO DEI CAVOTI (BN)

ELENCO DELLE PARTICELLE CON OCCUPAZIONI

N. D'ORDINE	N. PIANO	DITTA PROPRIETARIA	Dati catastali degli immobili interessati censiti nel N.C.T.								Zone da occupare Piano Particellare di esproprio aggiornato			INDENNITTA' TOTALE AGGIORNATA DI CUI AL PIANO PARTICELLARE D'ESPROPRIO				note	
			Foglio	Mappale	Qualità	Superficie			Reddito		Coltura in atto	Superficie da asservire	Superficie da espropriare	Superficie da occupare temporaneamente	Valore venale €/mq	Indennità per terreni agricoli			
						Ha	a	ca	Domin.	Agrario						Indennità per esproprio	Indennità per servitù		Inden. per occupaz. Temp.
A	B	C	D	E	F	G			H	I	L	M	N	O	P	Q	R	S	T
1114		TREMONTE MARIO nato a SAN MARCO DEI CAVOTI (BN) il 19/02/1945 cod. fisc. TRMMRA45B19H984U Usufrutto 1000/1000 TREMONTE TEODORO nato a SAN MARCO DEI CAVOTI (BN) il 20/08/1981 cod. fisc. TRMTDR81M20H984W nuda proprietà 1/1	18	344	pascolo arb	00	7	90	0,41	0,16	pascolo arborato	0	0	56	1,50	€ -	€ -	€ 21,00	P1
1115		TREMONTE MARIO nato a SAN MARCO DEI CAVOTI (BN) il 19/02/1945 cod. fisc. TRMMRA45B19H984U Usufrutto 1000/1000 TREMONTE TEODORO nato a SAN MARCO DEI CAVOTI (BN) il 20/08/1981 cod. fisc. TRMTDR81M20H984W nuda proprietà 1/1	18	343	pascolo arb	00	7	50	0,39	0,15	pascolo arborato	0	0	40	1,50	€ -	€ -	€ 15,00	P1
1116		MARZULLO CARMINE nato a SAN MARCO DEI CAVOTI (BN) il 09/11/1944 cod. fisc. MRZCMN44S09H984A prop. 1/3 PAPA DIODORO nato a SAN MARCO DEI CAVOTI (BN) il 15/09/1938 cod. fisc. PPADDR38P15H984T prop. 1/3 PAPA MARCO nato a SAN MARCO DEI CAVOTI (BN) il 20/09/1935 cod. fisc. PPAMRC35P20H984A prop. 1/3	18	16	bosco ceduo	00	18	60	0,77	0,38	bosco ceduo	0	0	71	1,70	€ -	€ -	€ 30,18	P1
1117		CASCIANO ASSUNTA nata a SAN MARCO DEI CAVOTI (BN) il 15/08/1937 cod. fisc. CSCSNT37M55H984Y prop. 4/18 ZUPPA DIODORO nato/a a STATI UNITI D'AMERICA (EE) il 23/10/1934 prop. 1/9 ZUPPA FAUSTO nato a BENEVENTO (BN) il 26/10/1973 cod. fisc. ZPPFST73R26A783Y prop. 1/18 ZUPPA GIUSEPPE nato a SAN MARCO DEI CAVOTI (BN) il 13/12/1964 cod. fisc. ZPPGPP64T13H984V prop. 9/18 ZUPPA NICOLA nato a BENEVENTO (BN) il 05/04/1966 cod. fisc. ZPPNCL66D05A783N prop. 1/9	18	15	seminativo	00	83	40	15,08	30,15	seminativo	0	0	75	3,30	€ -	€ -	€ 61,88	P1
4		CHECOLA ANGELA MARIA n.a. SANT'ANGELO A CUPOLO (BN) il 01/12/1952 c.f. CHCNLM52T41277M - PROPRIETA' per 1000/1000 CASCIANO MICHELE n.a. SAN MARCO DEI CAVOTI (BN) il 06/05/1948 c.f. CSCMHL48E06H984Y - PROPRIETA' per 1000/1000	24	777	SEMINATIVO	00	86	43	15,62	31,25	SEMINATIVO	0	0	733	1,90	€ -	€ -	€ 348,18	P3

Regione Campania
Data: 30/01/2025 09:35:11, RS/2025/0047288A

Regione Campania
UTILIZZO IDROPOTABILE DELLE ACQUE DELL'INVASO DI CAMPOLATTARO E POTENZIAMENTO DELL'ALIMENTAZIONE POTABILE PER L'AREA BENEVENTANA
- AGGIORNAMENTO -
LOTTO 2

COMUNE DI SAN MARCO DEI CAVOTI (BN)

ELENCO DELLE PARTICELLE CON OCCUPAZIONI

N. D'ORDINE	N. PIANO	DITTA PROPRIETARIA	Dati catastali degli immobili interessati censiti nel N.C.T.							Zone da occupare Piano Particellare di esproprio aggiornato	INDENNITTA' TOTALE AGGIORNATA DI CUI AL PIANO PARTICELLARE D'ESPROPRIO						note			
			Foglio	Mappale	Qualità	Superficie			Reddito		Coltura in atto	Superficie da asservire	Superficie da espropriare	Superficie da occupare temporaneamente	Valore venale €/mq	Indennità per terreni agricoli				
						Ha	a	ca	Domin.							Agrario		indennità per esproprio	Indennità per servitù	Inden. per occupaz. Temp.
A	B	C	D	E	F	G			H	I	L	M	N	O	P	Q	R	S	T	
35	35	COSTANTINI TERESA n.a. SAN MARCO DEI CAVOTI (BN) il 22/02/1958 c.f. CSTTRS58B62H984D - PROPRIETA' per 1000/1000	31	93	SEMINATIVO	00	61	10	17,36	23,67	SEMINATIVO	0	0	52	1,90	€ -	€ -	€ 24,70	P3	
38	38	COSTANTINI BRUNO n.a. SAN MARCO DEI CAVOTI (BN) il 20/08/1948 c.f. CSTBRN48M20H984M - PROPRIETA' per 1000/1000	31	94	SEMINATIVO	00	67	00	19,03	25,95	SEMINATIVO	0	0	25	1,90	€ -	€ -	€ 11,88	P3	
48	48	DEMANIO PUBBLICO DELLO STATO-RAMO STRADALE c.f. 97905250581 - PROPRIETA' per 1/1	31	876	SEMINATIVO	00	02	75	0,50	0,99	SEMINATIVO	17	0	60	1,90	€ -	€ 16,15	€ 28,50	P3	
			31	884	SEMINATIVO	00	00	25	0,05	0,09	SEMINATIVO	1	0	5	1,90	€ -	€ 0,95	€ 2,38	P3	
												4860	1845	40695		€ 3 505,50	€ 5 247,65	€ 21 820,88		

LEGENDA	PARTICELLE GIA' PRESENTI NEL PFTE - P1 -	PARTICELLE GIA' PRESENTI NEL PFTE CON INTEGRAZIONI - P2 -	NUOVE PARTICELLE NON PRESENTI NEL PFTE - P3 -
---------	---	--	--



Presidenza del Consiglio dei Ministri
Commissario straordinario del Governo per l'intervento
"Invaso di Campolattaro"

(DPCM 9 maggio 2022, ai sensi del decreto-legge n. 32/2019, art. 4, co. 1, convertito con modificazioni dalla legge n. 55/2019)

REGIONE CAMPANIA

UTILIZZO IDROPOTABILE DELLE ACQUE
DELL'INVASO DI CAMPOLATTARO E
POTENZIAMENTO DELL'ALIMENTAZIONE
POTABILE PER L'AREA BENEVENTANA

LOTTO 2

Il Responsabile dei procedimenti espropriativi
Ing. Gianluca Basile

0	Dicembre 2024	AGGIORNAMENTO N° 1	---	---	---
Revisione	Data	Descrizione	Redatto	Controllato	Approvato
TITOLO : PIANO PARTICELLARE DESCRITTIVO COMUNE DI FRAGNETO L'ABATE			Visto si Approva Il Commissario Straordinario Prof. Attilio Toscano 		
Allegato AGGIORNAMENTO DOC.PP.20			Revisione: 0	Scala:	



Regione Campania
Data: 30/01/2025 09:35:11, P.G./2025/0047238

Regione Campania

UTILIZZO IDROPOTABILE DELLE ACQUE DELL'INVASO DI CAMPOLATTARO E POTENZIAMENTO DELL'ALIMENTAZIONE POTABILE PER L'AREA BENEVENTANA

- AGGIORNAMENTO -

LOTTO 2


COMUNE DI FRAGNETO L'ABATE (BN)

ELENCO DELLE PARTICELLE CON OCCUPAZIONI

N. D'ORDINE	N. PIANO	DITTA PROPRIETARIA	Dati catastali degli immobili interessati censiti nel N.C.T.						Coltura in atto	Zone da occupare Piano Particellare di esproprio aggiornato			INDENNITTA' TOTALE AGGIORNATA DI CUI AL PIANO PARTICELLARE D'ESPROPRIO				note		
			Foglio	Mappale	Qualità	Superficie				Reddito	Superficie da asservire	Superficie da espropriare	Superficie da occupare temporaneamente	Valore venale €/mq	Indennità per terreni agricoli				
						Ha	a	ca							Domin.	Agrario		indennità per esproprio	Indennità per servitù
	B	C	D	E	F	G			H	I	L	M	N	O	P	Q	R	S	T
1		TOZZI ANTONIA n.a. REINO (BN) il 31/10/1959 c.f. TZZNTN59R71H2270 - PROPRIETA' per 1000/1000	24	47	SEMIN ARBOR	03	16	80	139,07	171,79	SEMIN ARBOR	274	0	1 006	3,30	€ -	€ 452,10	€ 829,95	P1
2		DE MARTINI FILIPPO MARIA n.a. FRAGNETO L'ABATE (BN) il 25/07/1959 c.f. DMRFP59L25D755Z - PROPRIETA' per 1/1	24	65	SEMINATIVO	01	68	00	39,04	52,06	SEMINATIVO	289	0	1 042	1,90	€ -	€ 274,55	€ 494,95	P2
			24	70	SEMIN ARBOR	03	95	75	91,97	194,17	SEMIN ARBOR	712	0	2 501	3,30	€ -	€ 1 174,80	€ 2 063,33	P1
			24	72	BOSCO ALTO	04	14	00	0,00	2,59	BOSCO ALTO	28	0	146	0,82	€ -	€ 11,48	€ 29,93	P2
3		DE MARTINI IRENE MARIA n.a. FRAGNETO L'ABATE (BN) il 27/11/1949 c.f. DMRRMR49S67D755O - PROPRIETA' per 1/1	24	66	SEMINATIVO	01	13	74	0,00	29,51	SEMINATIVO	385	0	1 412	1,90	€ -	€ 365,75	€ 670,70	P2
			24	138	SEMINATIVO	00	94	27	12,17	26,78	SEMINATIVO	322	0	438	1,90	€ -	€ 305,90	€ 208,05	P2
4		IZZO GILDA n.a. POMPEI (NA) il 11/04/1970 c.f. ZZIGLD70D51G813M - PROPRIETA' per 1/1	24	119	SEMINATIVO	00	69	36	16,12	21,49	SEMINATIVO	181	0	641	1,90	€ -	€ 171,95	€ 304,48	P1
6		PICA ALESSANDRO n.a. BENEVENTO (BN) il 10/05/1989 c.f. PCILSN89E10A783B - PROPRIETA' per 1/1 PICA ALESSANDRO n.a. BENEVENTO (BN) il 10/05/1989 c.f. PCILSN89E10A783B - USO per 1/1	22	220	SEMINATIVO	00	82	30	29,75	27,63	SEMINATIVO	296	0	870	1,90	€ -	€ 281,20	€ 413,25	P2
			22	221	SEMINATIVO	02	66	70	96,42	89,53	SEMINATIVO	635	0	2 287	1,90	€ -	€ 603,25	€ 1 086,33	P2
7		STEFANELLI LIBERA n.a. SVIZZERA (EE) il 15/01/1973 c.f. STFLBR73A55Z133Q - PROPRIETA' per 2/6 STEFANELLI LAURA n.a. SVIZZERA (EE) il 10/12/1977 c.f. STFLRA77T50Z133M - PROPRIETA' per 2/6 GALASSO MICELA n.a. CIRCELLO (BN) il 13/07/1950 c.f. GLSMHL50L53C719S - PROPRIETA' per 1/3	22	219	SEMINATIVO	03	49	00	126,17	117,16	SEMINATIVO	167	0	801	1,90	€ -	€ 158,65	€ 380,48	P1

Regione Campania

Data: 30/01/2025 09:35:11 , PG/2025/0047238



LEGENDA	PARTICELLE GIA' PRESENTI NEL PFTE	PARTICELLE GIA' PRESENTI NEL PFTE CON INTEGRAZIONI	NUOVE PARTICELLE NON PRESENTI NEL PFTE
	- P1 -	- P2 -	- P3 -



Regione Campania
Data: 30/01/2025 09:35,11, PG/2025/0047238

Regione Campania

UTILIZZO IDROPOTABILE DELLE ACQUE DELL'INVASO DI CAMPOLATTARO E POTENZIAMENTO DELL'ALIMENTAZIONE POTABILE PER L'AREA BENEVENTANA

- AGGIORNAMENTO -

LOTTO 2

COMUNE DI FRAGNETO L'ABATE (BN)

ELENCO DELLE PARTICELLE CON OCCUPAZIONI

Regione Campania

UTILIZZO IDROPOTABILE DELLE ACQUE DELL'INVASO DI CAMPOLATTARO E POTENZIAMENTO DELL'ALIMENTAZIONE POTABILE PER L'AREA BENEVENTANA

- AGGIORNAMENTO -

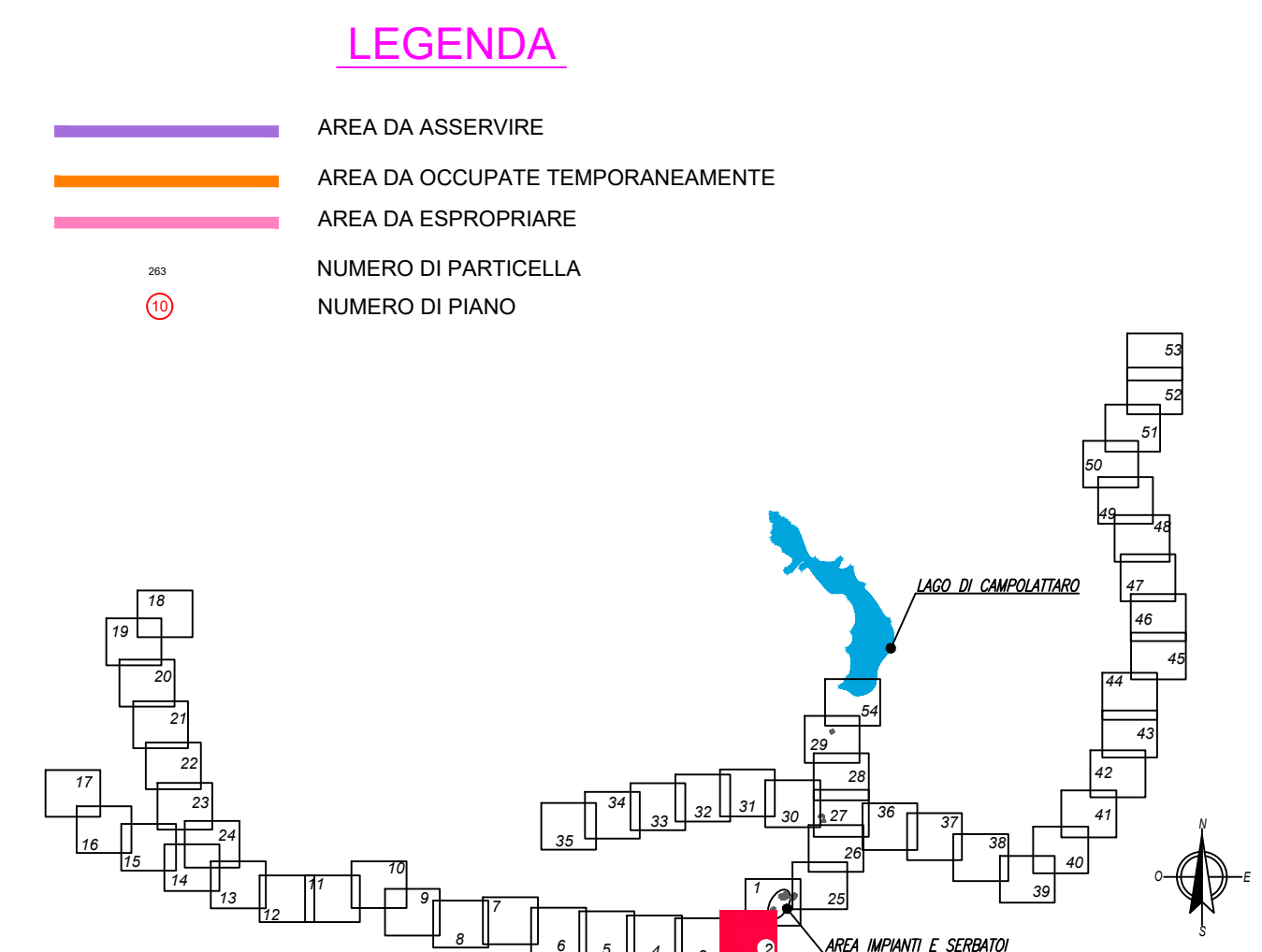
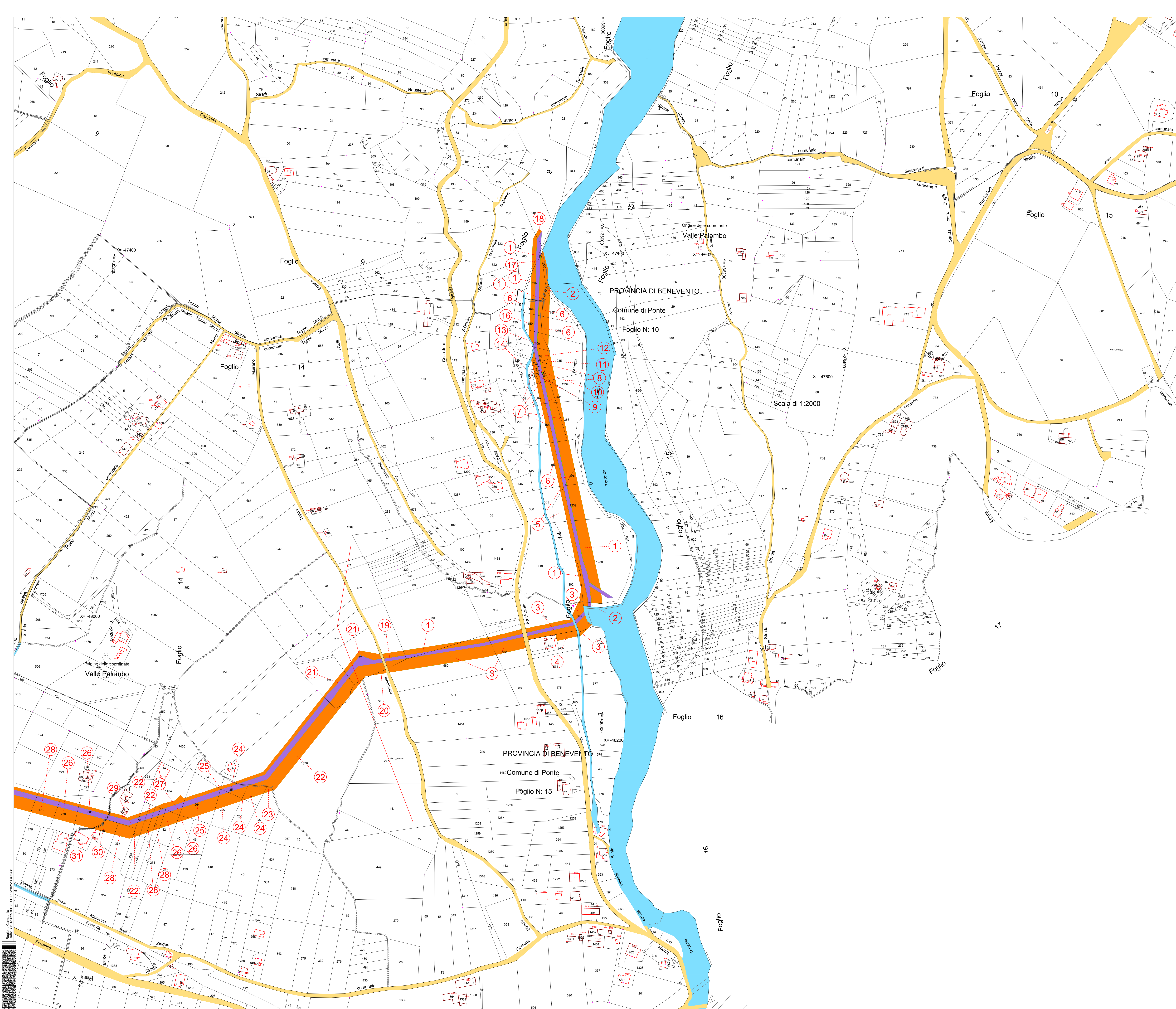
LOTTO 2

COMUNE DI FRAGNETO L'ABATE (BN)

ELENCO DELLE PARTICELLE CON OCCUPAZIONI

<

LEGENDA	PARTICELLE GIA' PRESENTI NEL PFTE - P1 -	PARTICELLE GIA' PRESENTI NEL PFTE CON INTEGRAZIONI - P2 -	NUOVE PARTICELLE NON PRESENTI NEL PFTE - P3 -
---------	---	--	--





Repubblica Italiana
Commissario straordinario del Governo per l'intervento
"Invaso di Campolattaro"

REGIONE CAMPANIA

UTILIZZO IDROPOTABILE DELLE ACQUE
DELL'INVASO DI CAMPOLATTARO E
POTENZIAMENTO DELL'ALIMENTAZIONE
POTABILE PER L'AREA BENEVENTANA

LOTTO 2

Il Responsabile dei procedimenti espropriativi
Ing. Gianluca Basile

Gianluca Basile

Revisione	Data	Descrizione	Redatto	Controllato	Approvato
0	Dicembre 2024	AGGIORNAMENTO N° 1	---	---	---

TITOLO :

PIANO PARTICELLARE

GRAFICO

PIANO PARTICELLARE DELLE AREE
TAVOLA 02

Allegato

AGGIORNAMENTO
TAV.PP.02

Visto si Approva

Il Commissario Straordinario
Prof. Attilio Toscano

Attilio Toscano

Revisione: 0

Scala: 1:2.000

Il presente disegno è di buona esecuzione. Se la ditta o l'ingegnere o l'architetto o il geometra non ha nulla da osservare, deve firmare e apporre la propria firma e quella del progettista.



LEGENDA

- AREA DA ASSERVIRE
- AREA DA OCCUPARE TEMPORANEAMENTE
- AREA DA ESPROPRIARE
- NUMERO DI PARTICELLA
- NUMERO DI PIANO

REGIONE CAMPANIA

UTILIZZO IDROPOTABILE DELLE ACQUE DELL'INVASO DI CAMPOLATTARO E POTENZIAMENTO DELL'ALIMENTAZIONE POTABILE PER L'AREA BENEVENTANA

LOTTO 2

Il Responsabile dei procedimenti espropriativi
Ing. Gianluca Basile

Revisione	Data	Descrizione	Redatto	Controllato	Approvato
0	Dicembre 2024	AGGIORNAMENTO N° 1			

TITOLO : **PIANO PARTICELLARE GRAFICO**

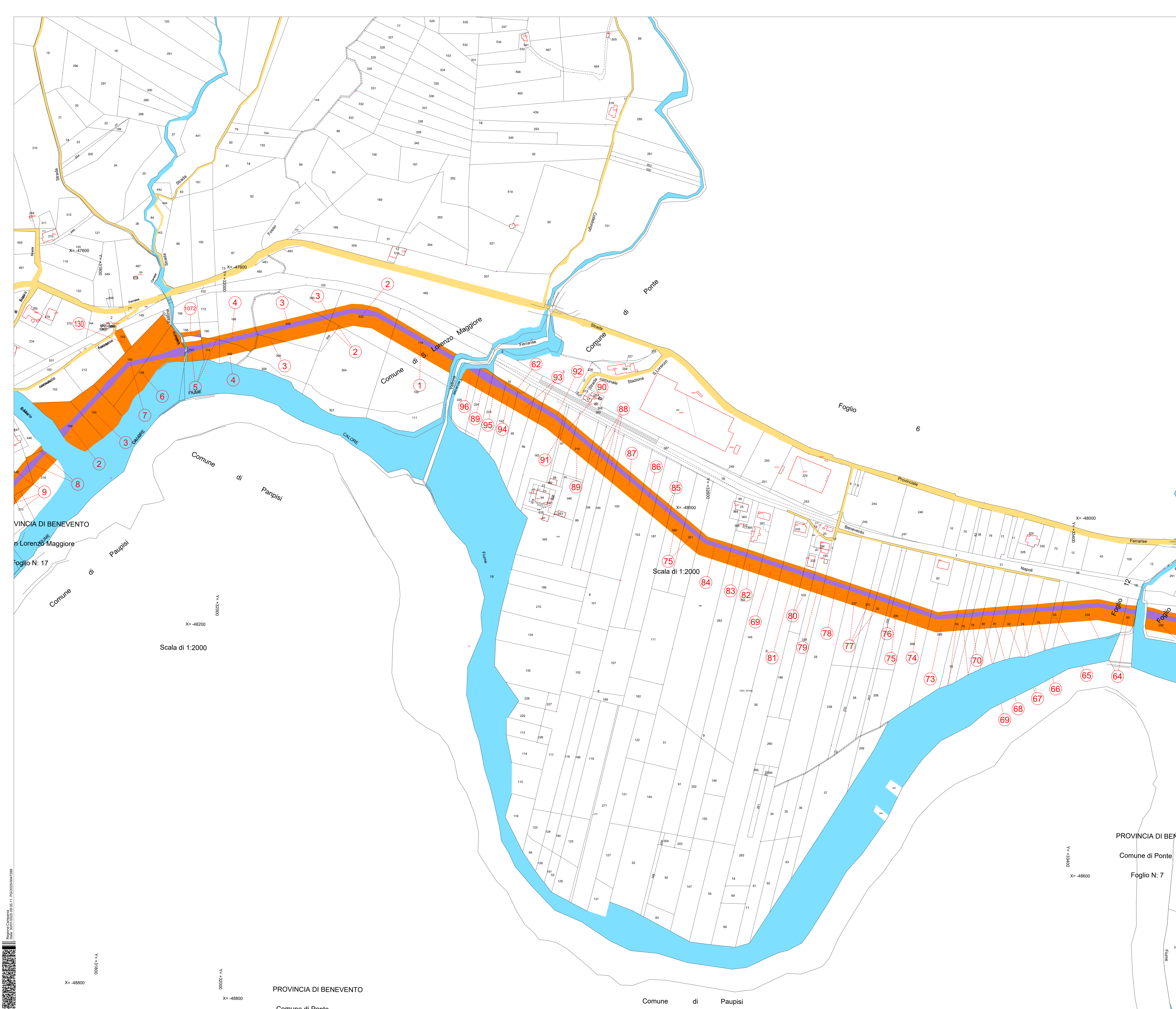
PIANO PARTICELLARE DELLE AREE TAVOLA 03

Allegato: **AGGIORNAMENTO TAV.PP.03**

Revisione: 0

Scala: 1:2.000

Visto si Approva
Il Commissario Straordinario
Prof. Attilio Toscano



LEGENDA

- AREA DA ASSERVIRE
- AREA DA OCCUPATE TEMPORANEAMENTE
- AREA DA ESPROPRIARE
- NUMERO DI PARTICELLA
- NUMERO DI PIANO

REGIONE CAMPANIA

UTILIZZO IDROPOTABILE DELLE ACQUE DELL'INVASO DI CAMPOLATTARO E POTENZIAMENTO DELL'ALIMENTAZIONE POTABILE PER L'AREA BENEVENTANA

LOTTO 2

Il Responsabile dei procedimenti espropriativi
Ing. Gianluca Basile
Gianluca Basile

Revisione	Data	Descrizione	Redatto	Controllato	Approvato
01	Dicembre 2024	AGGIORNAMENTO N° 1			

TITOLO : **PIANO PARTICELLARE GRAFICO**

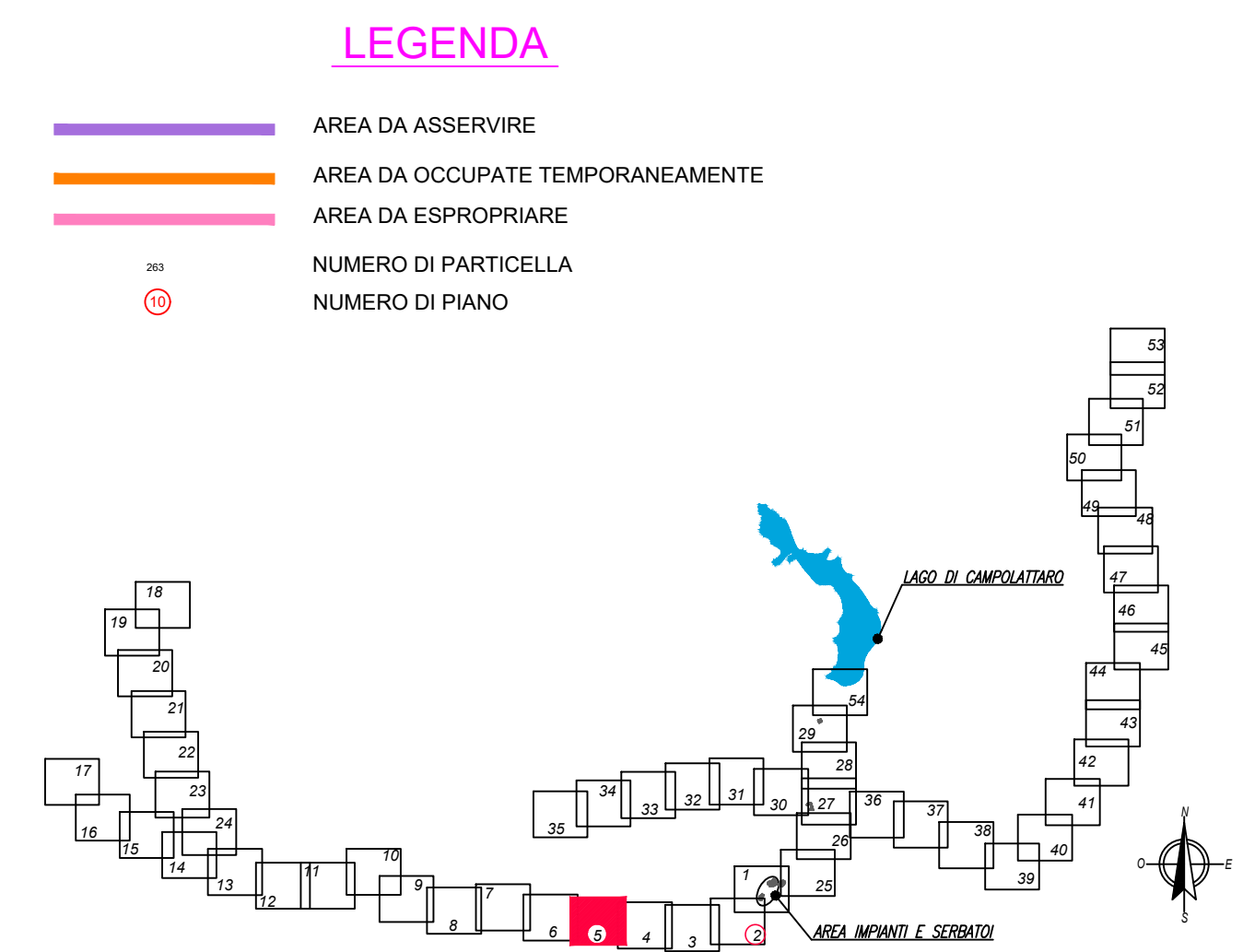
PIANO PARTICELLARE DELLE AREE TAVOLA 04

Allegato **AGGIORNAMENTO TAV.PP.04**

Revisione: 01 Scala: 1:2.000

Visto si Approva
Il Commissario Straordinario
Prof. Attilio Toscano
Attilio Toscano

Regione Campania
Data: 30/12/2024 09:35:11, P02025047268



Commissario straordinario del Governo per l'intervento
"Invaso di Campolattaro"

(DPCM 9 maggio 2012, al testo del decreto-legge n. 151/2011, art. 4, c. 1, secondo una modificazione della legge n. 151/2011)

REGIONE CAMPANIA

UTILIZZO IDROPOTABILE DELLE ACQUE
DELL'INVASO DI CAMPOLATTARO E
POTENZIAMENTO DELL'ALIMENTAZIONE
POTABILE PER L'AREA BENEVENTANA

LOTTO 2

Il Responsabile dei procedimenti espropriativi
Ing. Gianluca Basile

Revisione	Data	Descrizione	Redatto	Controllato	Approvato
0	Dicembre 2024	AGGIORNAMENTO N° 1	---	---	---

TITOLO : **PIANO PARTICELLARE**
GRAFICO
PIANO PARTICELLARE DELLE AREE
TAVOLA 05

Visto si Approva
Il Commissario Straordinario
Prof. Attilio Toscano

Allegato: **AGGIORNAMENTO
TAV.PP.05**

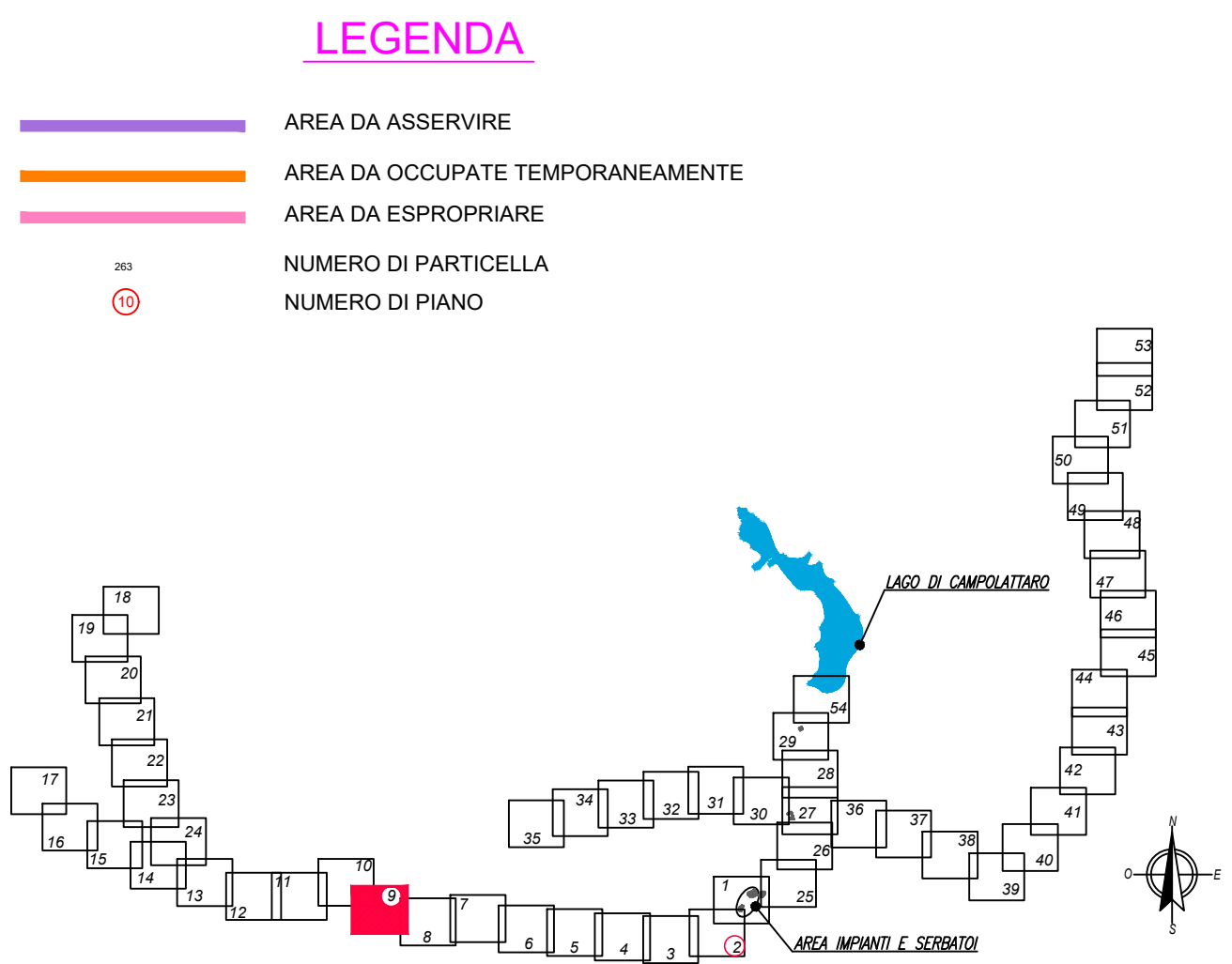
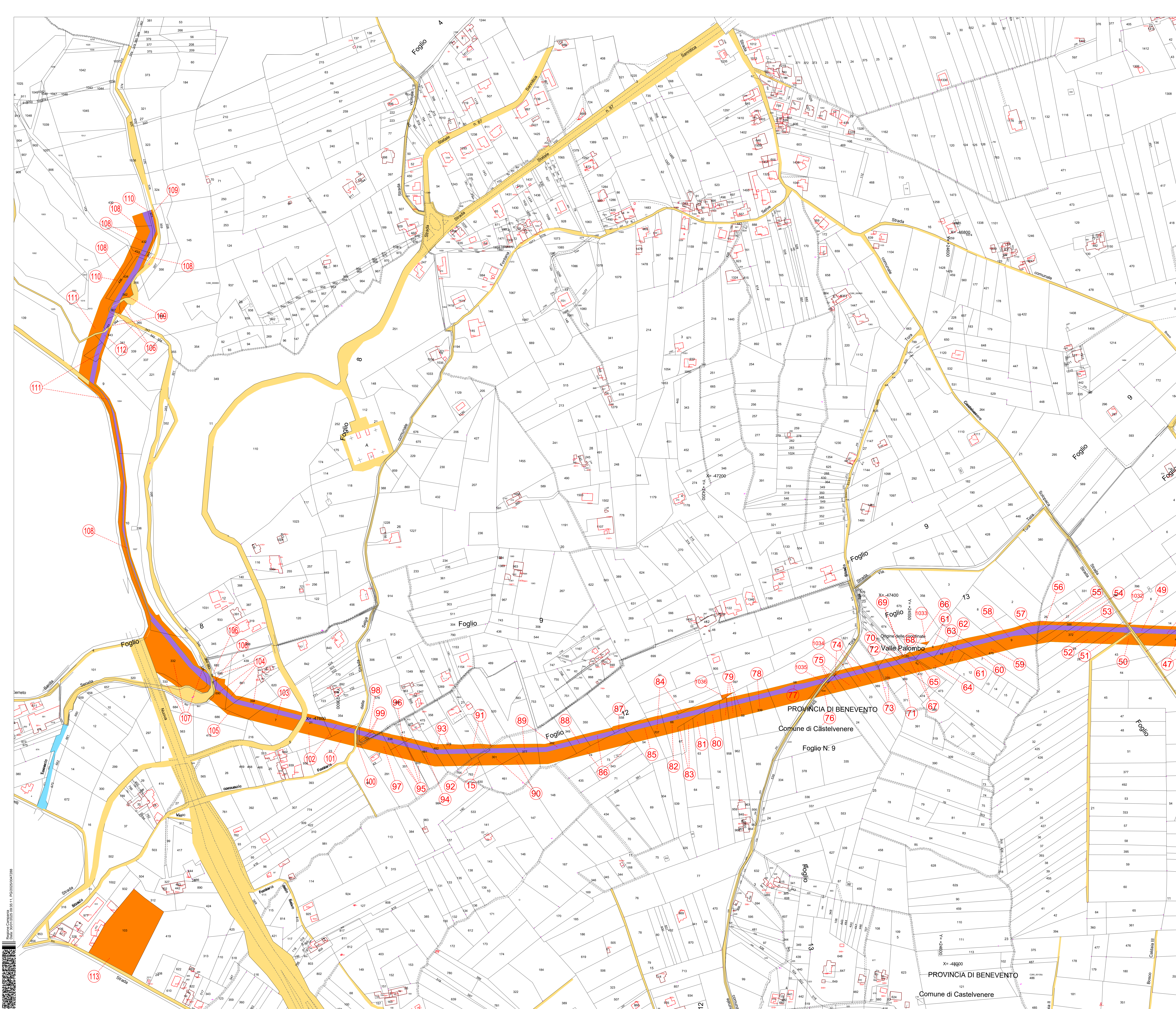
Revisione: 0
Scala: 1:2.000

Il presente disegno è di natura esecutiva. Se lo stesso è elaborato in formato elettronico, il formato elettronico è quello che deve essere utilizzato per la stampa.

Regione Campania
Data: 30/12/2024 09:35:11, P020200407268







Repubblica Italiana
Commissario straordinario del Governo per l'inservizio
"Invaso di Campolattaro"

REGIONE CAMPANIA

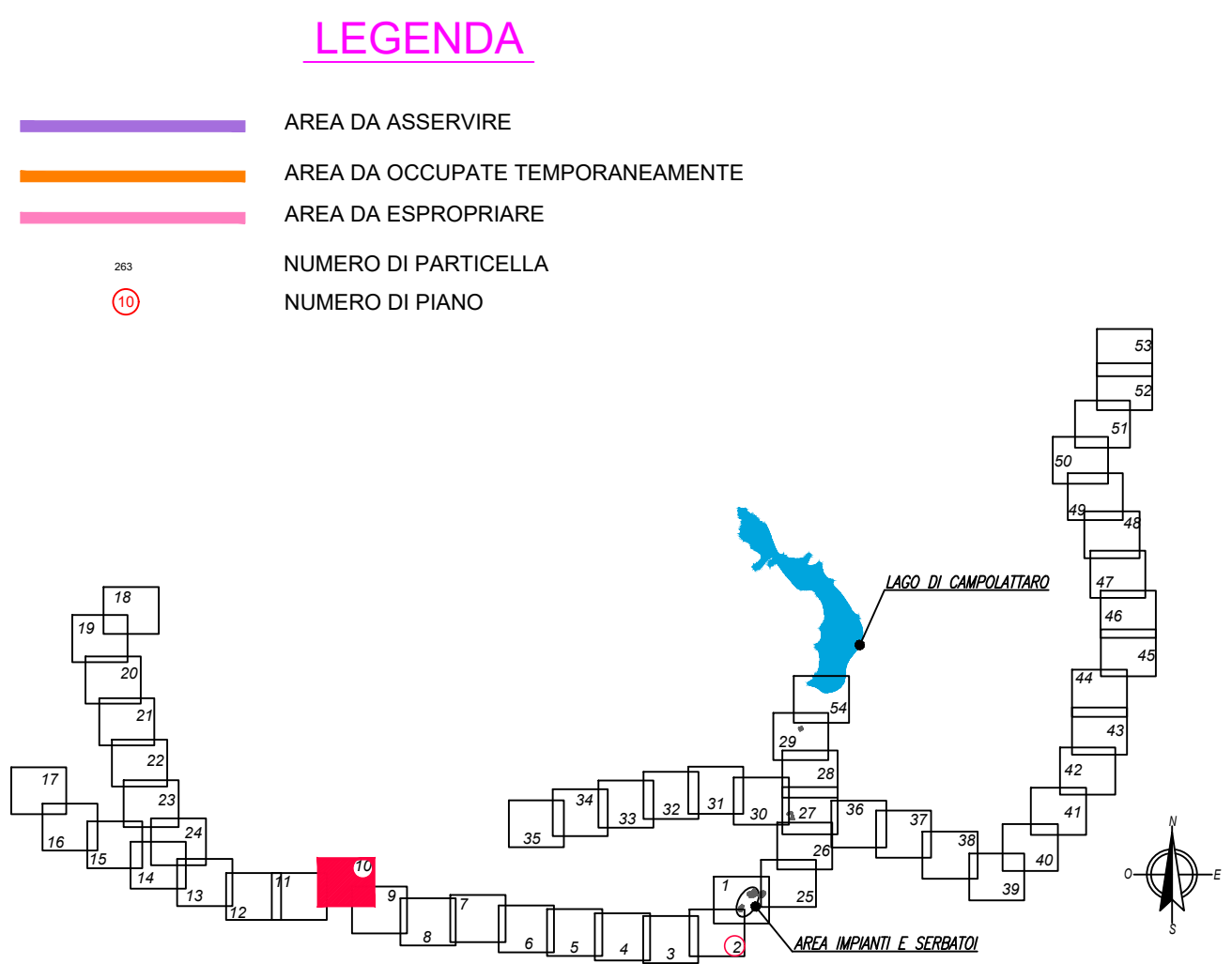
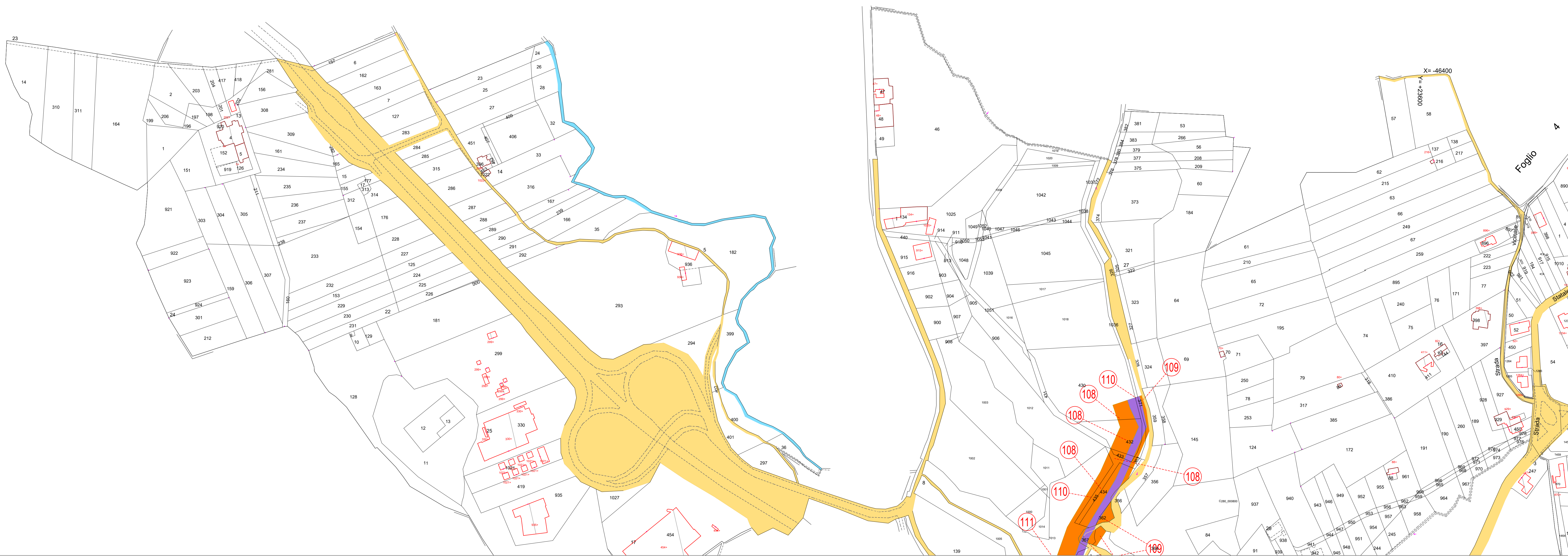
UTILIZZO IDROPOTABILE DELLE ACQUE
DELL'INVASO DI CAMPOLATTARO E
POTENZIAMENTO DELL'ALIMENTAZIONE
POTABILE PER L'AREA BENEVENTANA

LOTTO 2

Il Responsabile dei procedimenti espropriativi
Ing. Gianluca Basile

Revisione	01	Descrizione	Redatto	Controllato	Approvato
TITOLO :					
PIANO PARTICELLARE GRAFICO			Visto si Approva Il Commissario Straordinario Prof. Attilio Toscano 		
PIANO PARTICELLARE DELLE AREE TAVOLA 09					
AGGIORNAMENTO TAV.PP.09			Revisione:		Scala: 1:2.000

Regione Campania
Data: 30/10/2024 09:35:11, P020200407268





Ministero dell'Interno
Commissario straordinario del Governo per l'intervento
"Invaso di Campolattaro"
(DPCM 9 maggio 2022, ai sensi del decreto-legge n. 52/2017, art. 4, co. 1, convertito con modificazioni dalla legge n. 76/2017)

REGIONE CAMPANIA

UTILIZZO IDROPOTABILE DELLE ACQUE DELL'INVASO DI CAMPOLATTARO E POTENZIAMENTO DELL'ALIMENTAZIONE POTABILE PER L'AREA BENEVENTANA

LOTTO 2

Il Responsabile dei procedimenti espropriativi
Ing. Gianluca Basile
Gianluca Basile

Revisione	Data	Descrizione	Redatto	Controllato	Approvato
0	Dicembre 2024	AGGIORNAMENTO N° 1	---	---	---

TITOLO :

PIANO PARTICELLARE
GRAFICO
PIANO PARTICELLARE DELLE AREE
TAVOLA 10

Visto si Approva
Il Commissario Straordinario
Prof. Attilio Toscano
Attilio Toscano

Allegato

AGGIORNAMENTO
TAV.PP.10

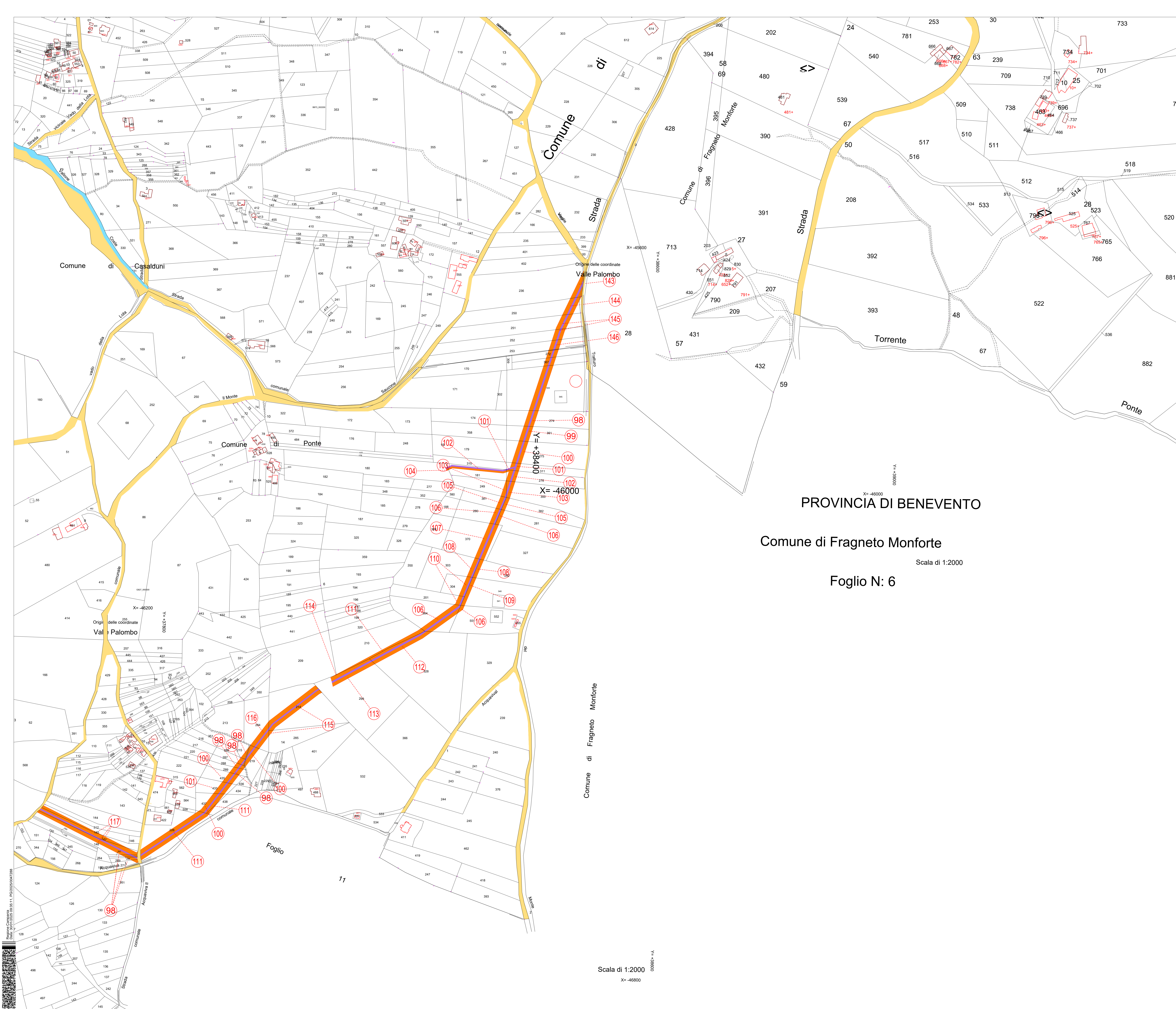
Revisione:

0

Scala:

1:2.000

Il presente disegno è di natura esecutiva. Se lo stesso è elaborato da un professionista iscritto all'Albo dei geometri, deve essere firmato e munito di timbro professionale.

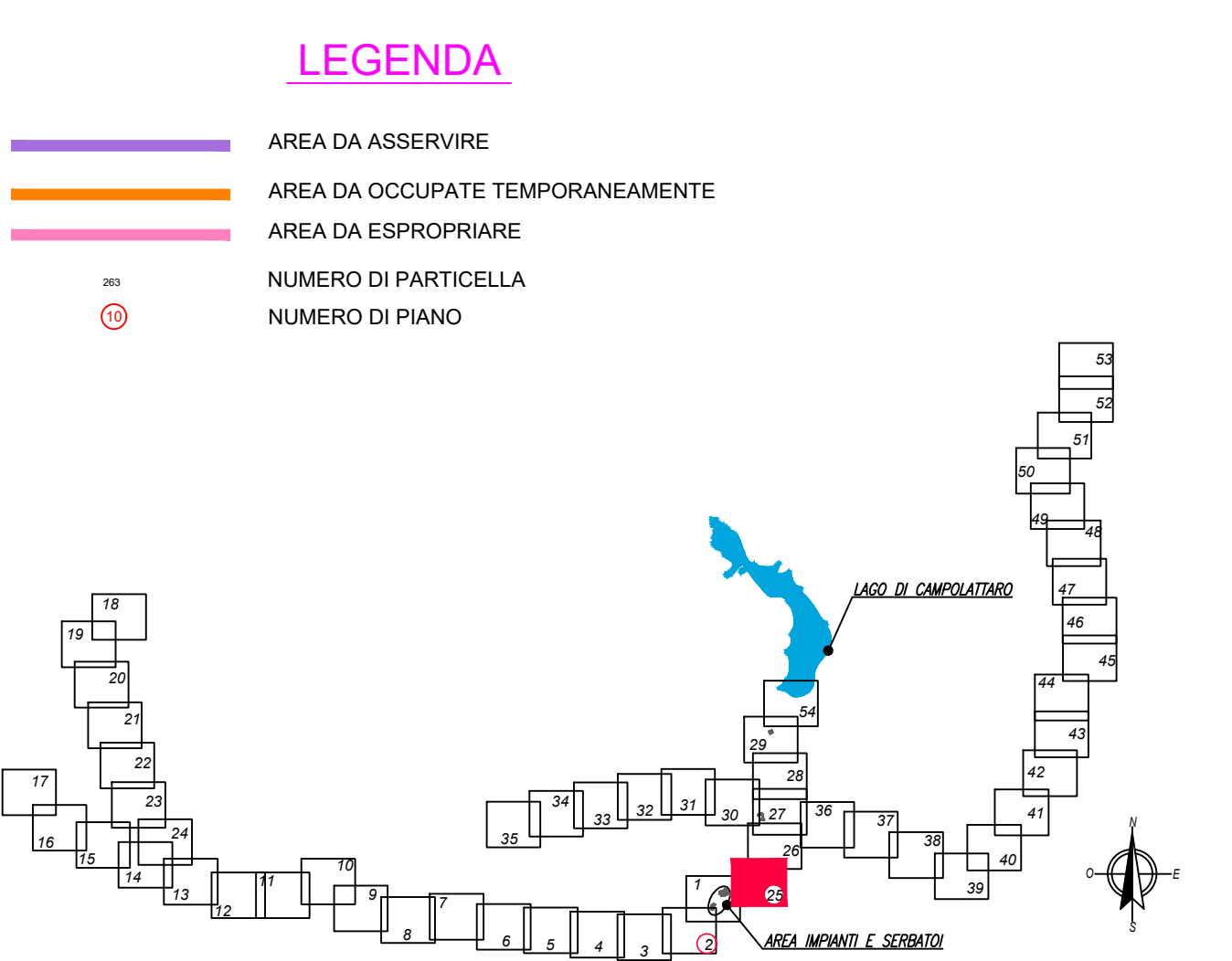


PROVINCIA DI BENEVENTO

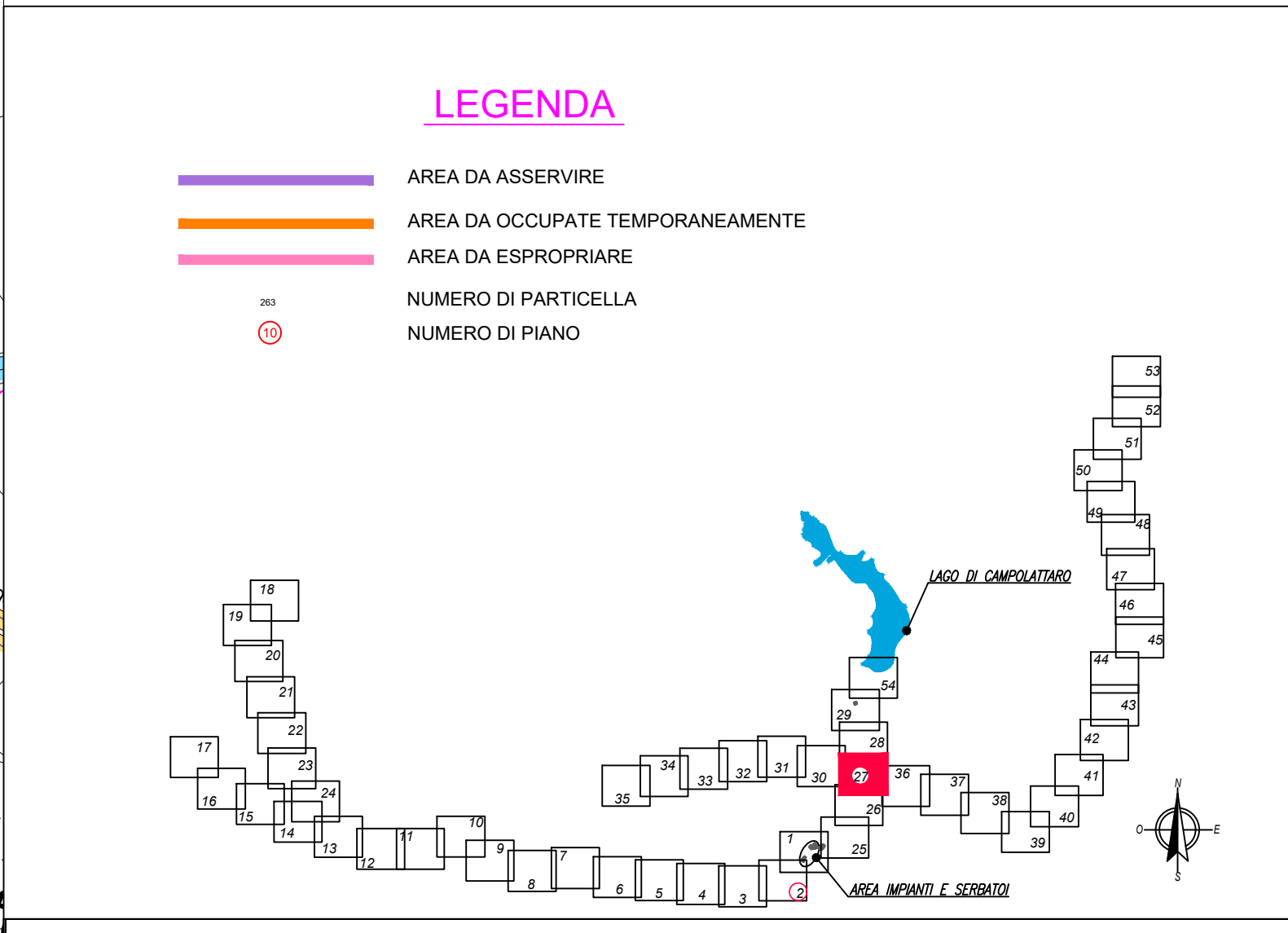
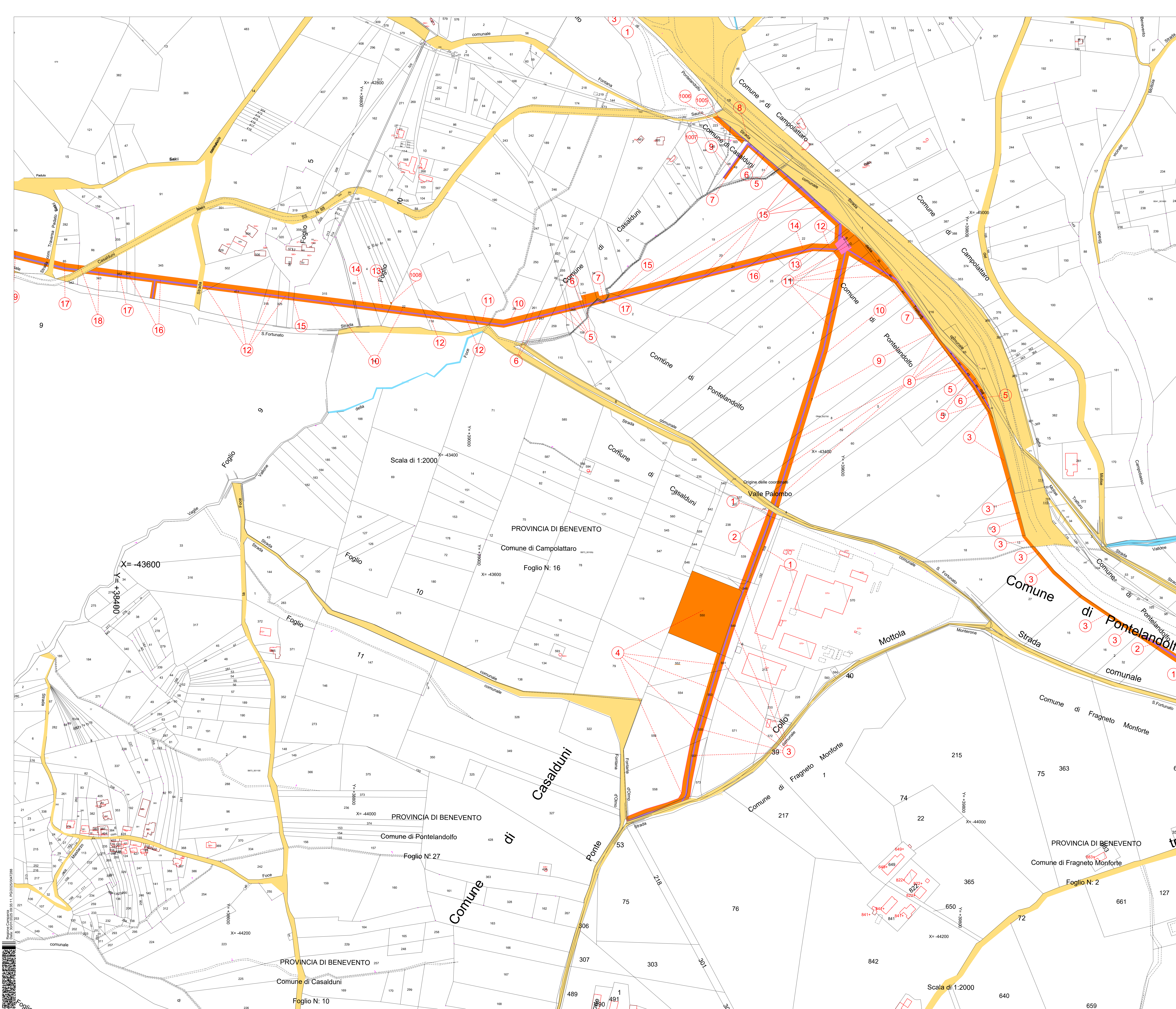
Comune di Fragneto Monforte

Foglio N: 6

Scala di 1:2000



 <i>Struttura del Consiglio di Monte</i> Commissario straordinario del Governo per l'intervento "Invaso di Campolattaro" <small>(DPCM 9 maggio 2022, al sensi del decreto-legge n. 151/2015, art. 4, c. 1, convertito con modificazioni dalla legge n. 151/2015)</small>																																		
REGIONE CAMPANIA																																		
UTILIZZO IDROPOTABILE DELLE ACQUE DELL'INVASO DI CAMPOLATTARO E POTENZIAMENTO DELL'ALIMENTAZIONE POTABILE PER L'AREA BENEVENTANA																																		
LOTTO 2																																		
Il Responsabile dei procedimenti espropriativi Ing. Gianluca Basile 																																		
<table><tr><td></td><td></td><td></td><td></td><td></td></tr><tr><td>01</td><td>Dicembre 2024</td><td>AGGIORNAMENTO N° 1</td><td>—</td><td>—</td></tr><tr><td>Revisione</td><td>Data</td><td>Descrizione</td><td>Redatto</td><td>Controllato</td></tr><tr><td colspan="3">TITOLO :</td><td colspan="2">Visto si Approva Il Commissario Straordinario Prof. Attilio Toscano </td></tr><tr><td colspan="3">PIANO PARTICELLARE GRAFICO PIANO PARTICELLARE DELLE AREE TAVOLA 25</td><td colspan="2"></td></tr><tr><td colspan="3">Allegato AGGIORNAMENTO TAV.PP.25</td><td>Revisione: 01</td><td>Scala: 1:2.000</td></tr></table>										01	Dicembre 2024	AGGIORNAMENTO N° 1	—	—	Revisione	Data	Descrizione	Redatto	Controllato	TITOLO :			Visto si Approva Il Commissario Straordinario Prof. Attilio Toscano 		PIANO PARTICELLARE GRAFICO PIANO PARTICELLARE DELLE AREE TAVOLA 25					Allegato AGGIORNAMENTO TAV.PP.25			Revisione: 01	Scala: 1:2.000
01	Dicembre 2024	AGGIORNAMENTO N° 1	—	—																														
Revisione	Data	Descrizione	Redatto	Controllato																														
TITOLO :			Visto si Approva Il Commissario Straordinario Prof. Attilio Toscano 																															
PIANO PARTICELLARE GRAFICO PIANO PARTICELLARE DELLE AREE TAVOLA 25																																		
Allegato AGGIORNAMENTO TAV.PP.25			Revisione: 01	Scala: 1:2.000																														
<small>Il presente disegno è di nuova esecuzione. Se lo stesso è elaborato da un tecnico iscritto in un'altra regione, deve essere preceduto da un'autorizzazione di trasferimento.</small>																																		





Stato Italiano
Commissario straordinario del Governo per l'inservimento
"Invaso di Campolattaro"

(DPCM 9 maggio 2022, ai sensi del decreto-legge n. 112/2013, art. 4, c. 1, convertito con modificazioni dalla legge n. 131/2013)

REGIONE CAMPANIA

UTILIZZO IDROPOTABILE DELLE ACQUE
DELL'INVASO DI CAMPOLATTARO E
POTENZIAMENTO DELL'ALIMENTAZIONE
POTABILE PER L'AREA BENEVENTANA

LOTTO 2

Il Responsabile dei procedimenti espropriativi
Ing. Gianluca Basile

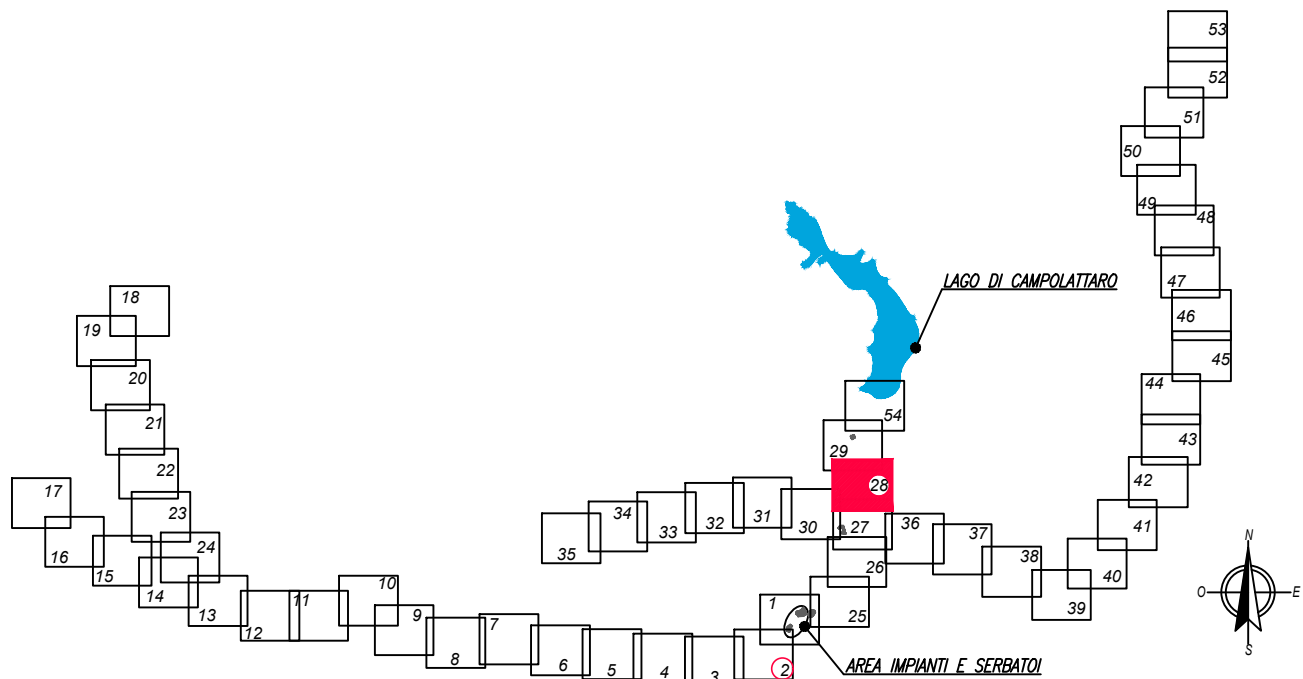
Revisione	01	Descrizione	AGGIORNAMENTO N° 1	Redatto	Controllato	Approvato
TITOLO :						
PIANO PARTICELLARE GRAFICO PIANO PARTICELLARE DELLE AREE TAVOLA 27				Visto si Approva Il Commissario Straordinario Prof. Attilio Toscano		
Allegato AGGIORNAMENTO TAV.PP.27				Revisione:		Scala: 1:2.000

Il presente disegno è di natura esecutiva. Se lo stesso è utilizzato in forma di riproduzione o in forma di stampa, deve essere munito della seguente dicitura:

PROVINCIA DI BENEVENTO
Comune di Campolattaro
Foglio N: 8
X= -41600

Scala di 1:2000
X= -41600

- LEGENDA**
- AREA DA ASSERVIRE
 - AREA DA OCCUPARE TEMPORANEAMENTE
 - AREA DA ESPROPRIARE
 - NUMERO DI PARTICELLA
 - NUMERO DI PIANO



Regione Campania
Commissario straordinario del Governo per l'inservimento
"Invaso di Campolattaro"
(DPCM 9 maggio 2022, ai sensi del decreto-legge n. 112/2011, art. 4, c. 1, modificato con modificazioni dalla legge n. 131/2019)

REGIONE CAMPANIA

UTILIZZO IDROPOTABILE DELLE ACQUE
DELL'INVASO DI CAMPOLATTARO E
POTENZIAMENTO DELL'ALIMENTAZIONE
POTABILE PER L'AREA BENEVENTANA

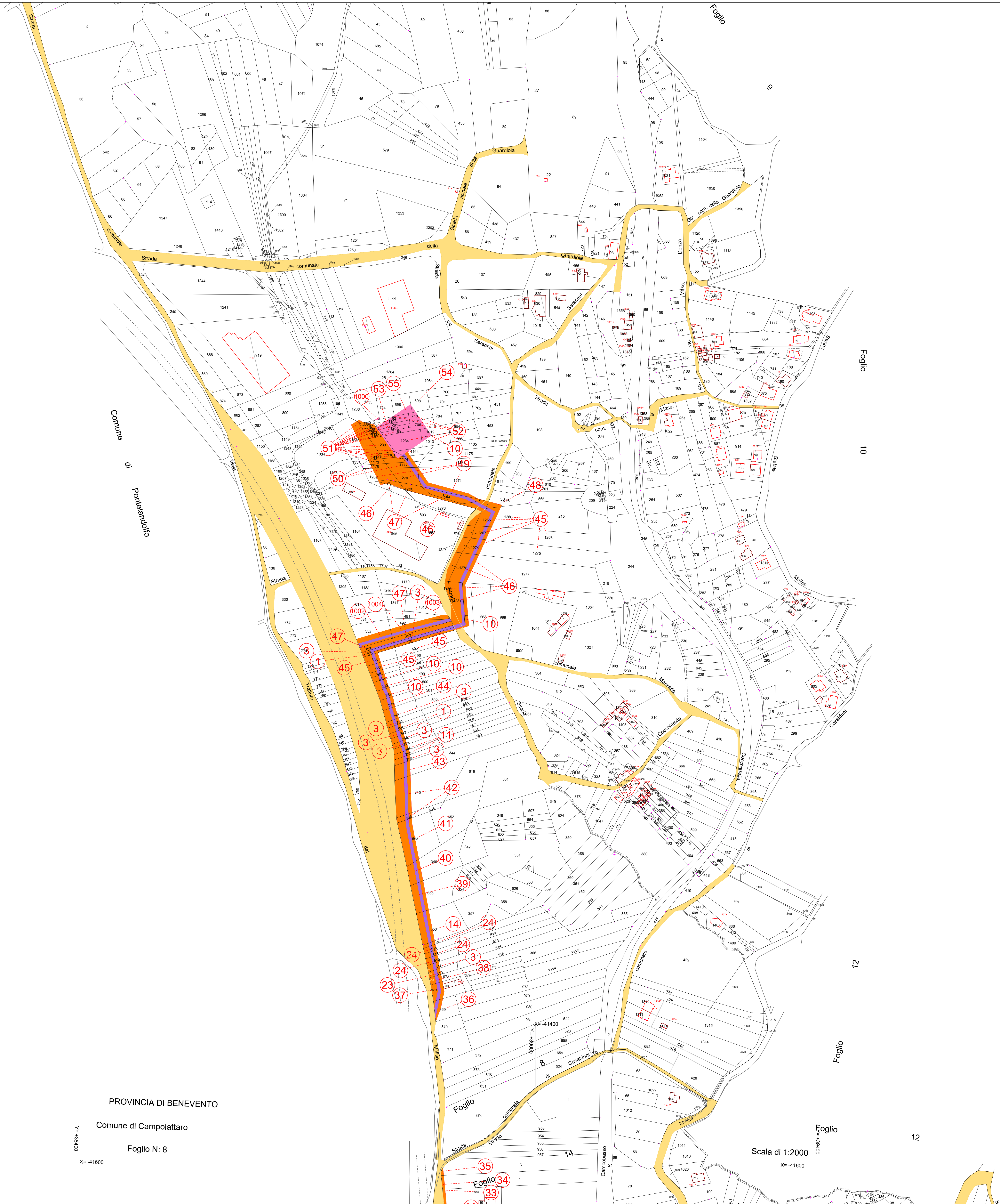
LOTTO 2

Il Responsabile dei procedimenti espropriativi
Ing. Gianluca Basile

Gianluca Basile

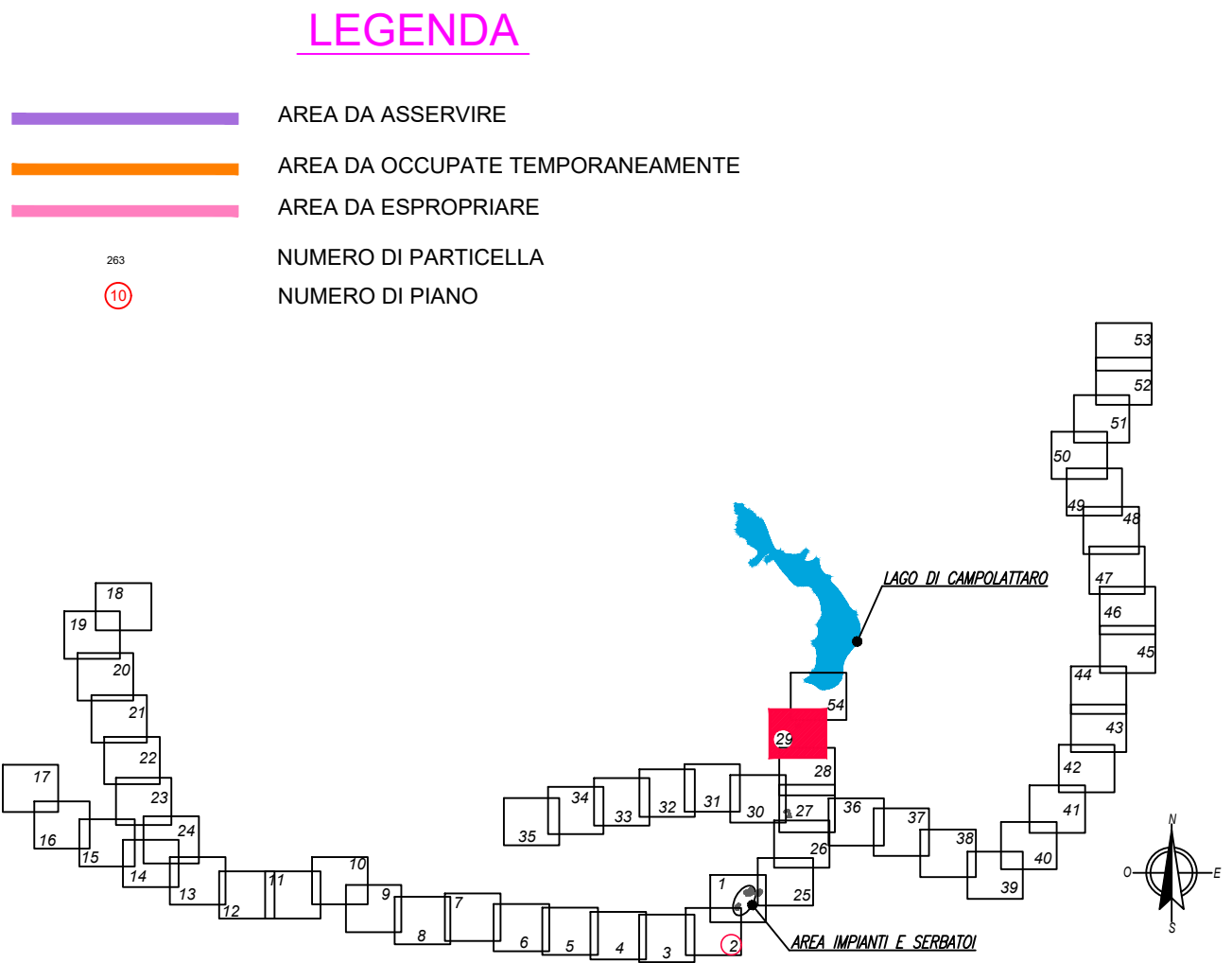
Revisione	Data	Descrizione	Redatto	Controllato	Approvato
TITOLO :			Visto si Approva		
PIANO PARTICELLARE			Il Commissario Straordinario		
GRAFICO			Prof. Attilio Toscano		
PIANO PARTICELLARE DELLE AREE					
TAVOLA 28					
Allegato	AGGIORNAMENTO		Revisione:	Scala:	
	TAV.PP.28		①	1:2.000	

Il presente disegno è di natura esecutiva. Se la stessa è elaborata da un professionista o da un ente pubblico, il presente disegno è di natura esecutiva.



PROVINCIA DI BENEVENTO
Comune di Campolattaro
Foglio N: 8
X= -41600

Scala di 1:2000
X= -41600





Commissione straordinaria del Governo per l'intervento
"Invaso di Campolattaro"

(DPR 341/9 maggio 2002, al testo del decreto-legge n. 151/2001, art. 4, c. 1, convertito con modificazioni dalla legge n. 151/2001)

REGIONE CAMPANIA

UTILIZZO IDROPOTABILE DELLE ACQUE DELL'INVASO DI CAMPOLATTARO E POTENZIAMENTO DELL'ALIMENTAZIONE POTABILE PER L'AREA BENEVENTANA

LOTTO 2

Il Responsabile dei procedimenti espropriativi
Ing. Gianluca Basile

Gianluca Basile

Revisione	Data	Descrizione	Redatto	Controllato	Approvato
TITOLO :			Visto si Approva Il Commissario Straordinario Prof. Attilio Toscano		
PIANO PARTICELLARE GRAFICO PIANO PARTICELLARE DELLE AREE TAVOLA 29					
AGGIORNAMENTO TAV. PP. 29			Revisione: ①		Scala: 1:2.000

Il presente disegno è di natura esecutiva. Se lo stesso è richiesto da un cliente o da un altro, il cliente o l'altro deve essere avvertito e il disegno deve essere modificato di conseguenza.



LEGENDA

- AREA DA ASSERVIRE
- AREA DA OCCUPARE TEMPORANEAMENTE
- AREA DA ESPROPRIARE
- NUMERO DI PARTICELLA
- NUMERO DI PIANO

REGIONE CAMPANIA

UTILIZZO IDROPOTABILE DELLE ACQUE DELL'INVASO DI CAMPOLATTARO E POTENZIAMENTO DELL'ALIMENTAZIONE POTABILE PER L'AREA BENEVENTANA

LOTTO 2

Il Responsabile dei procedimenti espropriativi
Ing. Gianluca Basile

Revisione	Data	Descrizione	Redatto	Controllato	Approvato
0	Dicembre 2024	AGGIORNAMENTO N° 1			

TITOLO : **PIANO PARTICELLARE GRAFICO**

PIANO PARTICELLARE DELLE AREE TAVOLA 32

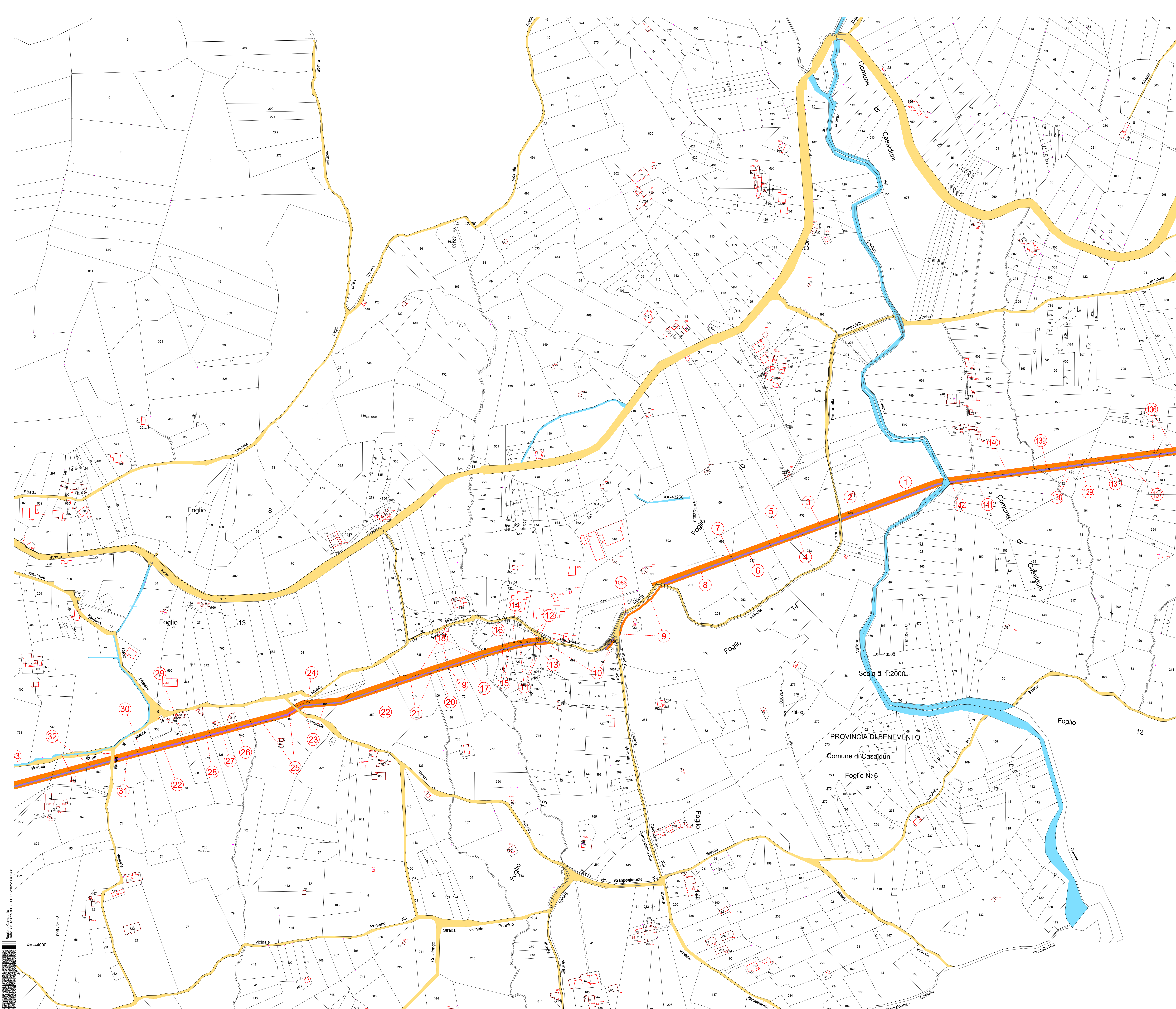
Allegato **AGGIORNAMENTO TAV.PP.32**

Revisione: 0

Scala: 1:2.000

Visto si Approva
Il Commissario Straordinario
Prof. Attilio Toscano

Regione Campania
Data: 30/12/2024 09:25:11
P020250407268



LEGENDA

- AREA DA ASSERVIRE
- AREA DA OCCUPARE TEMPORANEAMENTE
- AREA DA ESPROPRIARE
- NUMERO DI PARTICELLA
- NUMERO DI PIANO

REGIONE CAMPANIA

UTILIZZO IDROPOTABILE DELLE ACQUE DELL'INVASO DI CAMPOLATTARO E POTENZIAMENTO DELL'ALIMENTAZIONE POTABILE PER L'AREA BENEVENTANA

LOTTO 2

Il Responsabile dei procedimenti espropriativi
Ing. Gianluca Basile

Revisione	Data	Descrizione	Redatto	Controllato	Approvato
0	Dicembre 2024	AGGIORNAMENTO N° 1			

TITOLO :

PIANO PARTICELLARE

GRAFICO

PIANO PARTICELLARE DELLE AREE TAVOLA 33

Allegato

AGGIORNAMENTO TAV.PP.33

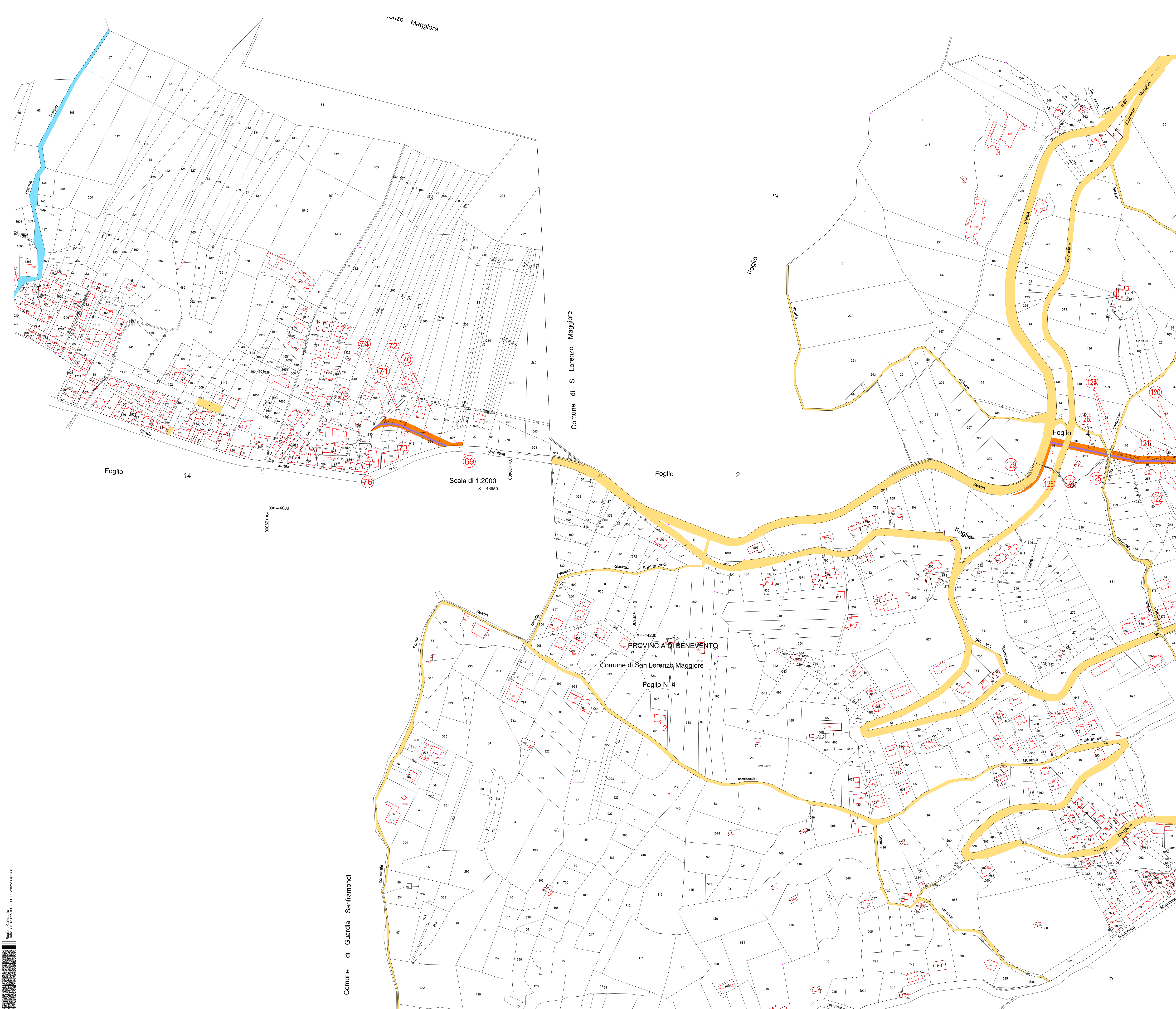
Visto si Approva

Il Commissario Straordinario
Prof. Attilio Toscano

Revisione: 0

Scala: 1:2.000

Regione Campania
Data: 30/12/2024 09:35:11, P020205047298



LEGENDA

- AREA DA ASSERVIRE
- AREA DA OCCUPARE TEMPORANEAMENTE
- AREA DA ESPROPRIARE
- NUMERO DI PARTICELLA
- NUMERO DI PIANO

REGIONE CAMPANIA

UTILIZZO IDROPOTABILE DELLE ACQUE DELL'INVASO DI CAMPOLATTARO E POTENZIAMENTO DELL'ALIMENTAZIONE POTABILE PER L'AREA BENEVENTANA

LOTTO 2

Il Responsabile dei procedimenti espropriativi
Ing. Gianluca Basile

Revisione	Data	Descrizione	Redatto	Controllato	Approvato
0	Dicembre 2024	AGGIORNAMENTO N° 1			

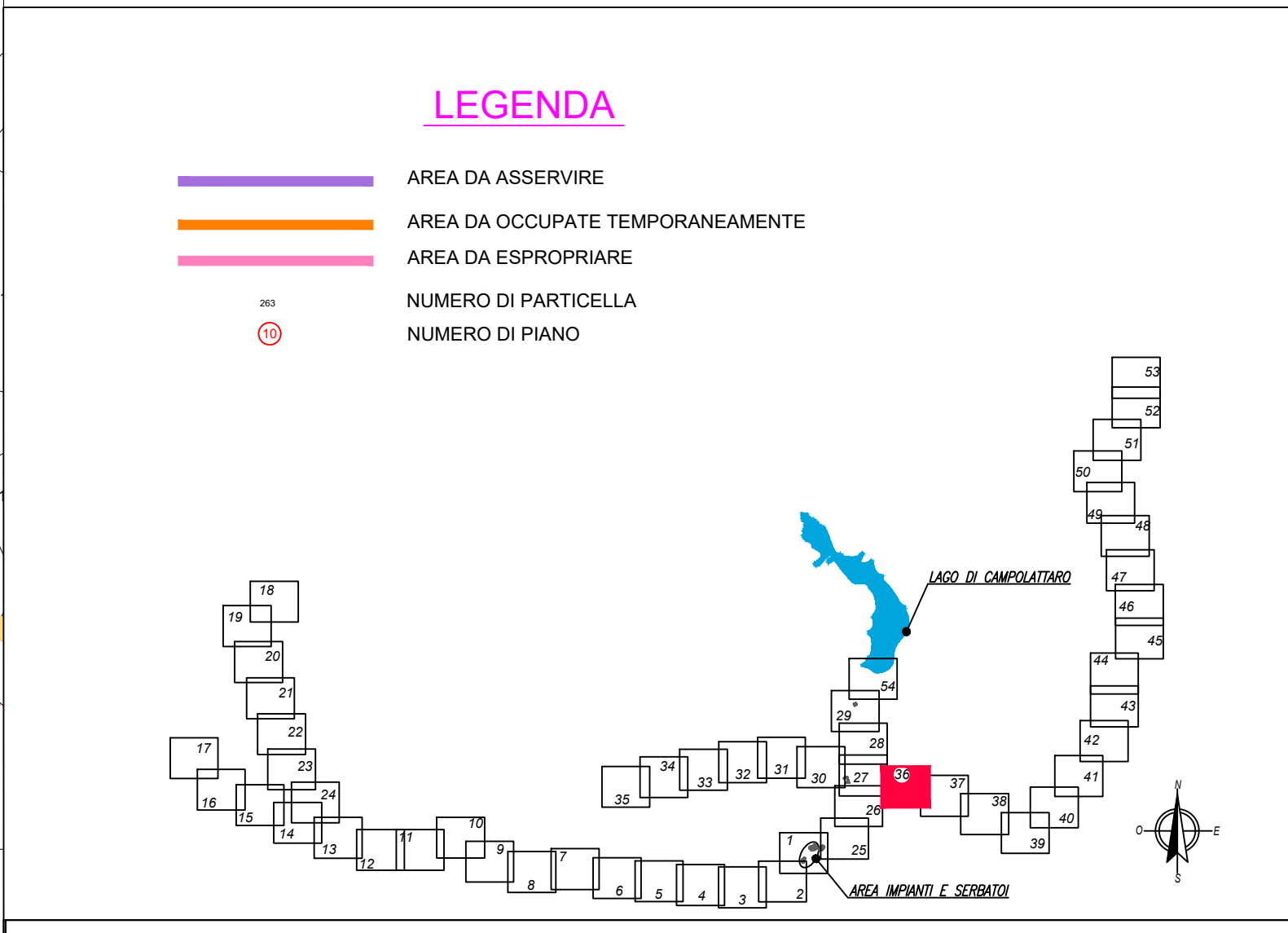
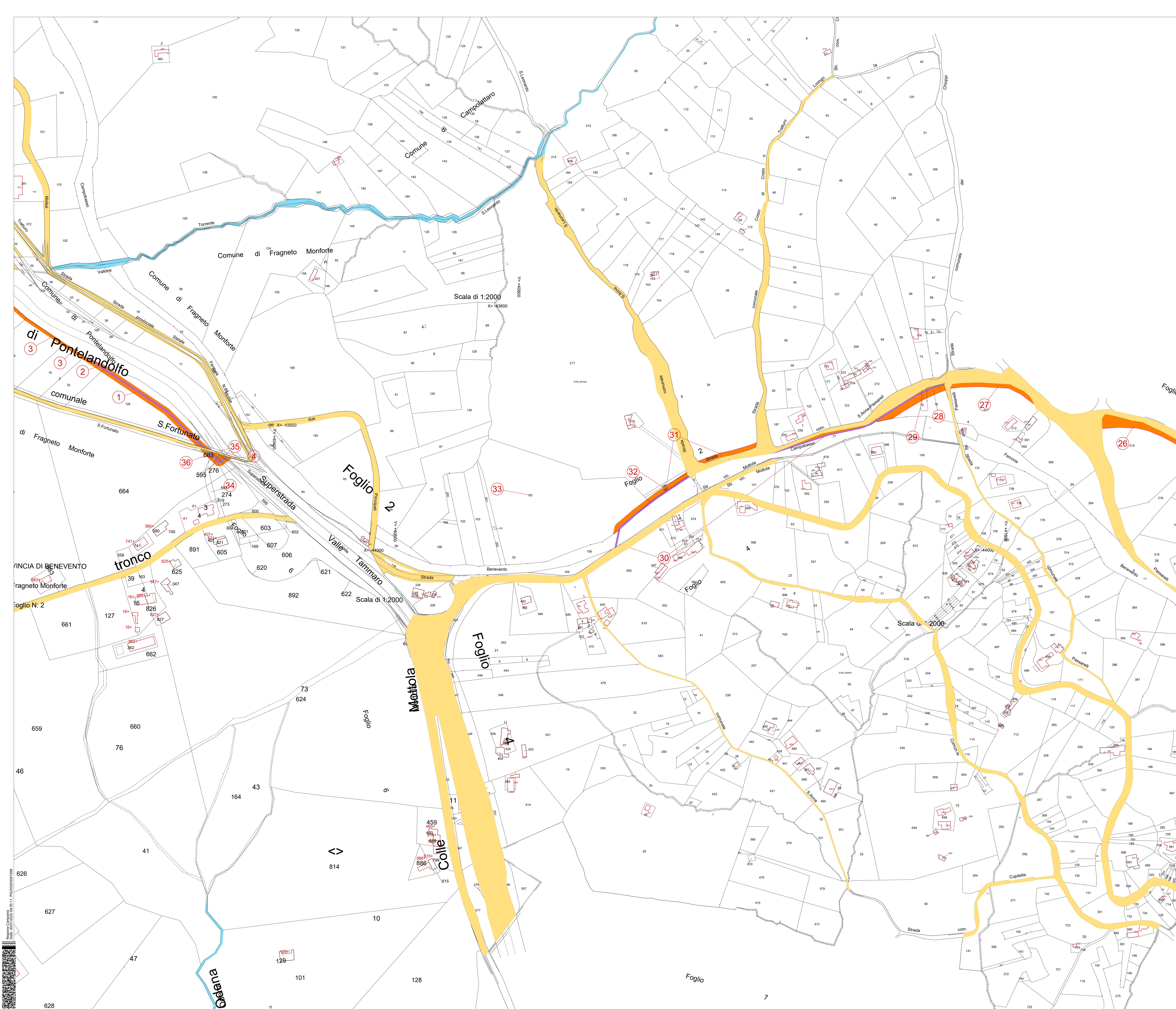
TITOLO : **PIANO PARTICELLARE**
GRAFICO
PIANO PARTICELLARE DELLE AREE
TAVOLA 35

Visto si Approva
Il Commissario Straordinario
Prof. Attilio Toscano

Allegato: **AGGIORNAMENTO TAV.PP.35**

Revisione: 0

Scala: 1:2.000





Commissione straordinaria del Governo per l'insediamento
"Invaso di Campolattaro"

(DPCM 19 maggio 2022, ai sensi del decreto-legge n. 152/2015, art. 4, c. 1, secondo comma modificato dalla legge n. 151/2015)

REGIONE CAMPANIA

UTILIZZO IDROPOTABILE DELLE ACQUE DELL'INVASO DI CAMPOLATTARO E POTENZIAMENTO DELL'ALIMENTAZIONE POTABILE PER L'AREA BENEVENTANA

LOTTO 2

Il Responsabile dei procedimenti espropriativi
Ing. Giulio Basilè

Revisione	Data	Descrizione	Redatto	Controllato	Approvato
0	Dicembre 2024	AGGIORNAMENTO N° 1			

TITOLO :

PIANO PARTICELLARE
GRAFICO
PIANO PARTICELLARE DELLE AREE
TAVOLA 36

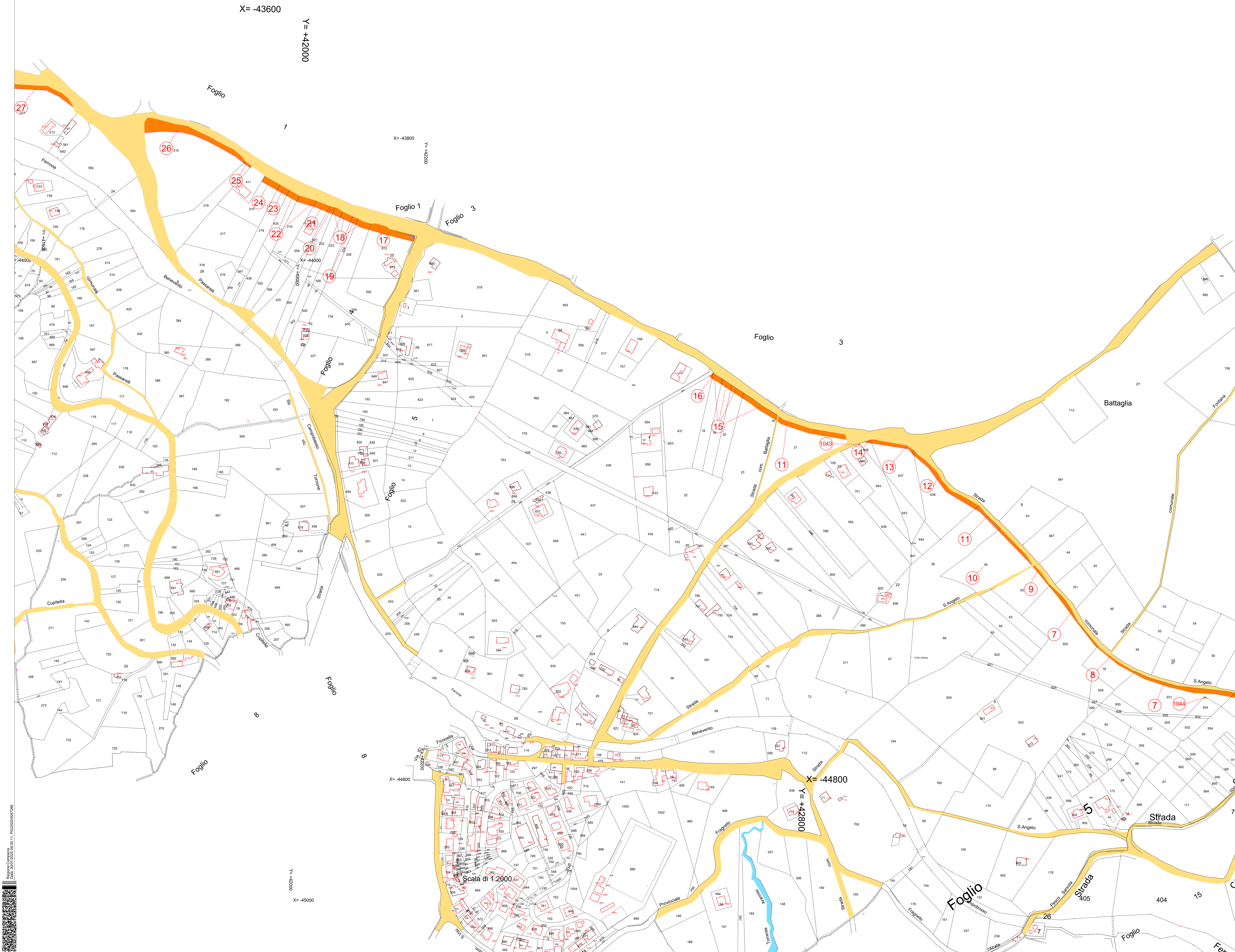
Visto si Approva
Il Commissario Straordinario
Prof. Attilio Toscano

Allegato
AGGIORNAMENTO
TAV.PP.36

Revisione:
0

Scala:
1:2.000

Regione Campania
Data: 30/12/2024 09:35:11, P020205047268



LEGENDA

- AREA DA ASSERVIRE
- AREA DA OCCUPARE TEMPORANEAMENTE
- AREA DA ESPROPRIARE
- NUMERO DI PARTICELLA
- NUMERO DI PIANO

REGIONE CAMPANIA

UTILIZZO IDROPOTABILE DELLE ACQUE DELL'INVASO DI CAMPOLATTARO E POTENZIAMENTO DELL'ALIMENTAZIONE POTABILE PER L'AREA BENEVENTANA

LOTTO 2

Il Responsabile dei procedimenti espropriativi
Ing. Gianluca Basile

Revisione	Data	Descrizione	Redatto	Controllato	Approvato
0	Dicembre 2024	AGGIORNAMENTO N° 1			

TITOLO :

PIANO PARTICELLARE

GRAFICO

PIANO PARTICELLARE DELLE AREE TAVOLA 37

Allegato

AGGIORNAMENTO TAV.PP.37

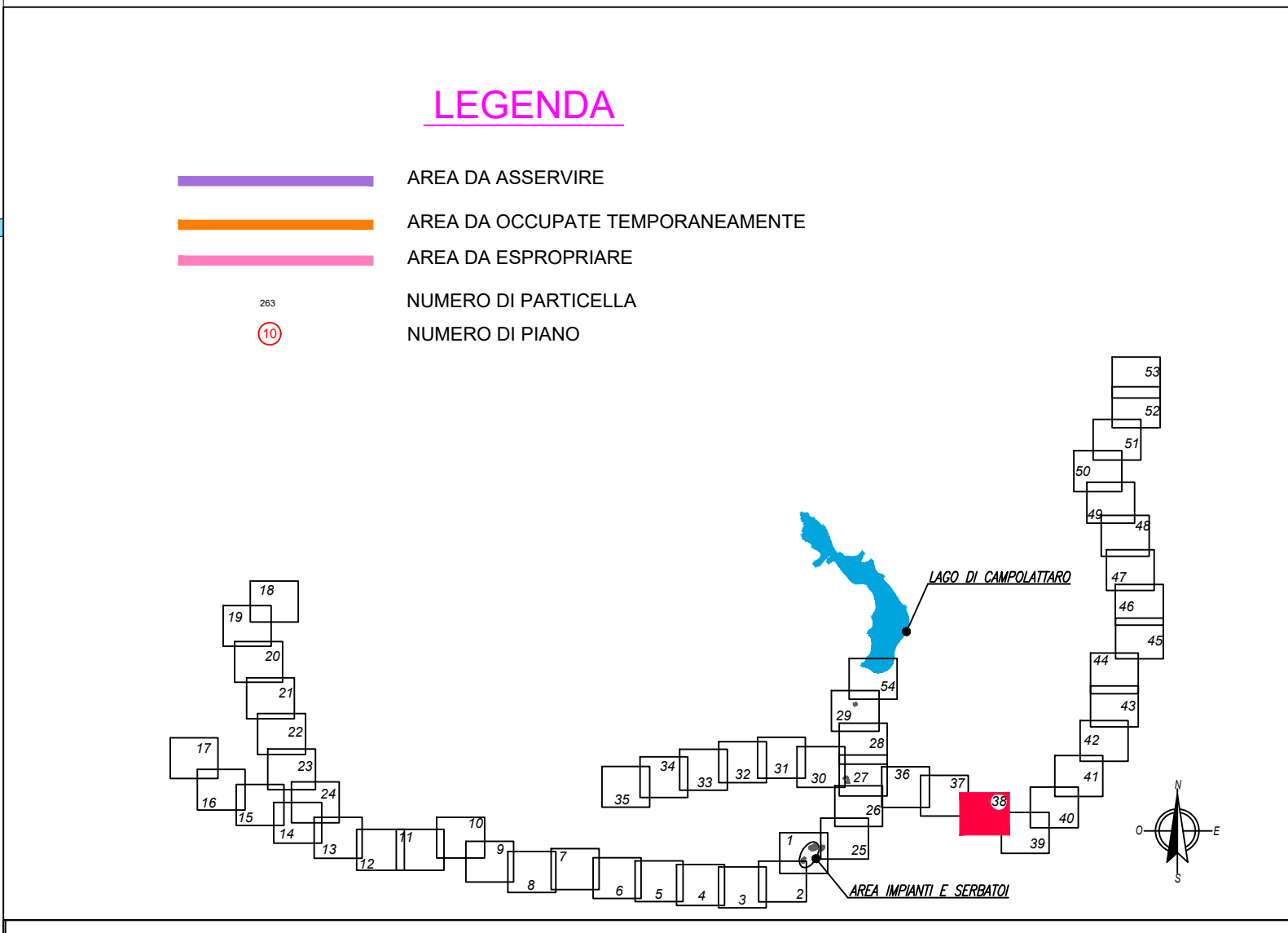
Visto si Approva

Il Commissario Straordinario
Prof. Attilio Toscano

Revisione: 0

Scala: 1:2.000

Regione Campania
Data: 30/12/2024 09:35:11, P020250047268



REGIONE CAMPANIA

UTILIZZO IDROPOTABILE DELLE ACQUE DELL'INVASO DI CAMPOLATTARO E POTENZIAMENTO DELL'ALIMENTAZIONE POTABILE PER L'AREA BENEVENTANA

LOTTO 2

Il Responsabile dei procedimenti espropriativi
Ing. Gianluca Basile

Revisione	Data	Descrizione	Redatto	Controllato	Approvato
01	Dicembre 2024	AGGIORNAMENTO N° 1	---	---	---

TITOLO : **PIANO PARTICELLARE GRAFICO**

PIANO PARTICELLARE DELLE AREE TAVOLA 38

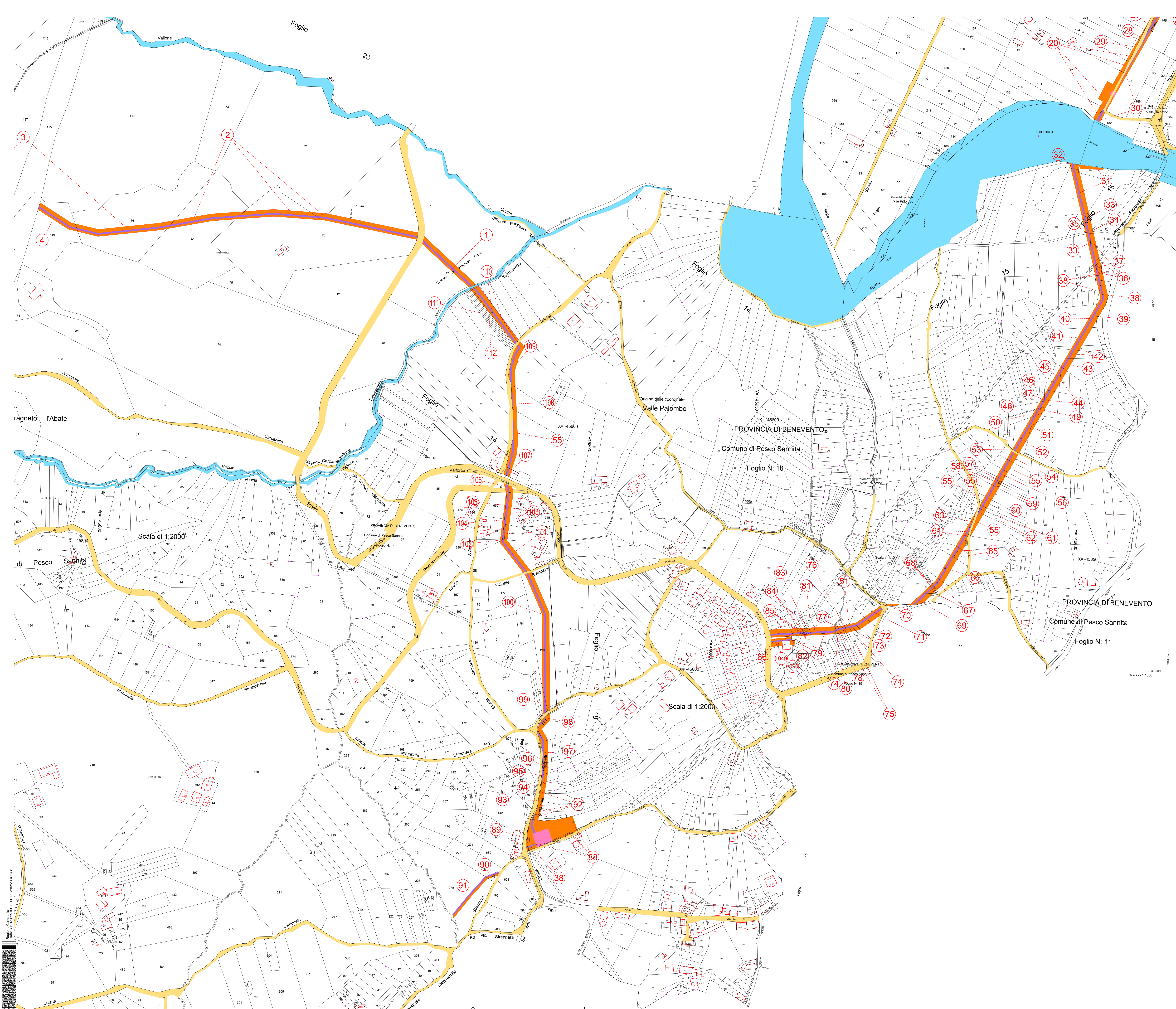
Allegato: **AGGIORNAMENTO TAV.PP.38**

Revisione: 01

Scala: 1:2.000

Visto si Approva
Il Commissario Straordinario
Prof. Attilio Toscano

Regione Campania
Data: 30/10/2024 09:35:11, P020200407988



LEGENDA

- AREA DA ASSERVIRE
- AREA DA OCCUPARE TEMPORANEAMENTE
- AREA DA ESPROPRIARE
- NUMERO DI PARTICELLA
- NUMERO DI PIANO

REGIONE CAMPANIA

UTILIZZO IDROPOTABILE DELLE ACQUE DELL'INVASO DI CAMPOLATTARO E POTENZIAMENTO DELL'ALIMENTAZIONE POTABILE PER L'AREA BENEVENTANA

LOTTO 2

Il Responsabile dei procedimenti espropriativi
Ing. Gianluca Basile

Revisione	Data	Descrizione	Redatto	Controllato	Approvato
0	Dicembre 2024	AGGIORNAMENTO N° 1			

TITOLO :

PIANO PARTICELLARE

GRAFICO

PIANO PARTICELLARE DELLE AREE TAVOLA 39

Allegato


AGGIORNAMENTO TAV.PP.39

Revisione: 0

Scala: 1:2.000

Visto si Approva
Il Commissario Straordinario
Prof. Attilio Toscano

Regione Campania
Data: 30/10/2024 09:35:11, P020250407268





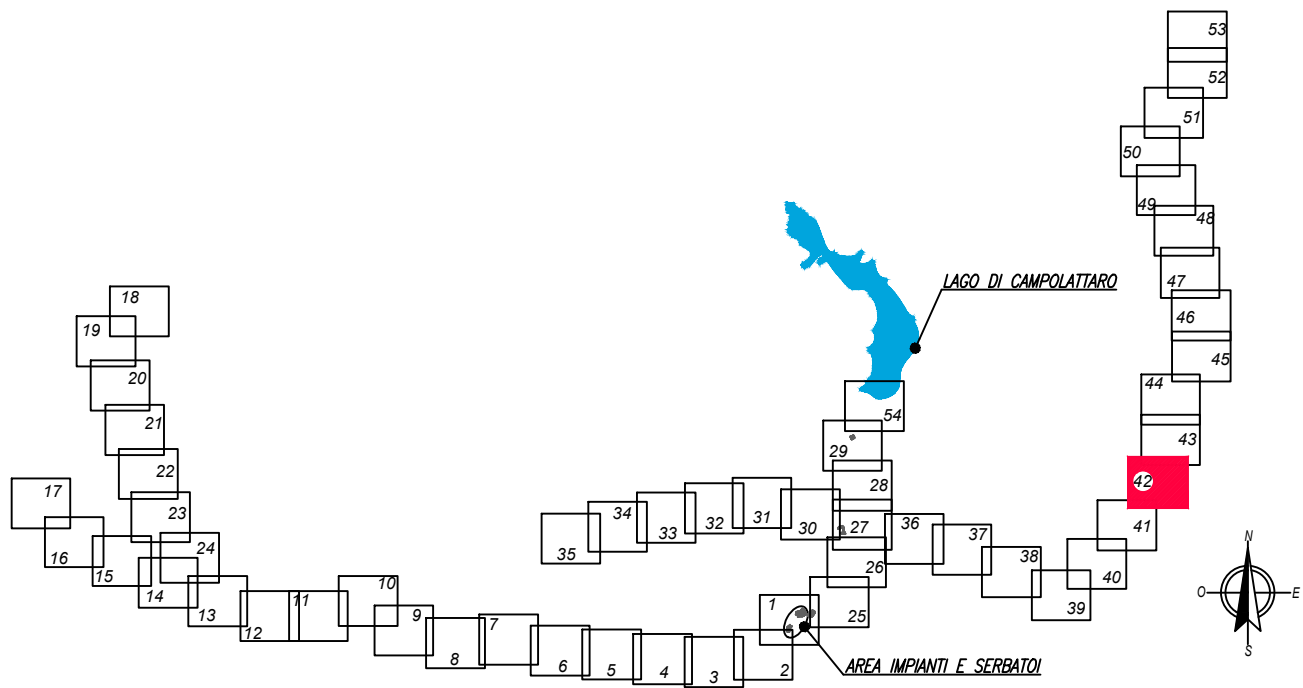
Foglio

X = -4200

Scala di 1:2000

LEGENDA

- AREA DA ASSERVIRE
AREA DA OCCUPARE TEMPORANEAMENTE
AREA DA ESPROPRIARE
NUMERO DI PARTICELLA
NUMERO DI PIANO



Presidenza del Consiglio dei Ministri
**Commissario straordinario del Governo per l'intervento
"Invaso di Campolattaro"**
(DPCM 9 maggio 2022, ai sensi del decreto-legge n. 52/2019, art. 4, co. 1, introdotto con modificazioni dalla legge n. 55/2019)

REGIONE CAMPANIA

UTILIZZO IDROPOTABILE DELLE ACQUE DELL'INVASO DI CAMPOLATTARO E POTENZIAMENTO DELL'ALIMENTAZIONE POTABILE PER L'AREA BENEVENTANA

LOTTO 2

Il Responsabile dei procedimenti espropriativi
Ing. Gianluca Barile

Paula Zan

[illegible]



LEGENDA

- AREA DA ASSERVIRE
- AREA DA OCCUPARE TEMPORANEAMENTE
- AREA DA ESPROPRIARE
- NUMERO DI PARTICELLA
- NUMERO DI PIANO

REGIONE CAMPANIA

UTILIZZO IDROPOTABILE DELLE ACQUE DELL'INVASO DI CAMPOLATTARO E POTENZIAMENTO DELL'ALIMENTAZIONE POTABILE PER L'AREA BENEVENTANA

LOTTO 2

Il Responsabile dei procedimenti espropriativi
Ing. Gianluca Basile

Revisione	Data	Descrizione	Redatto	Controllato	Approvato
0	Dicembre 2024	AGGIORNAMENTO N° 1	—	—	—

TITOLO : **PIANO PARTICELLARE GRAFICO**

PIANO PARTICELLARE DELLE AREE TAVOLA 43

Allegato **AGGIORNAMENTO TAV.PP.43**

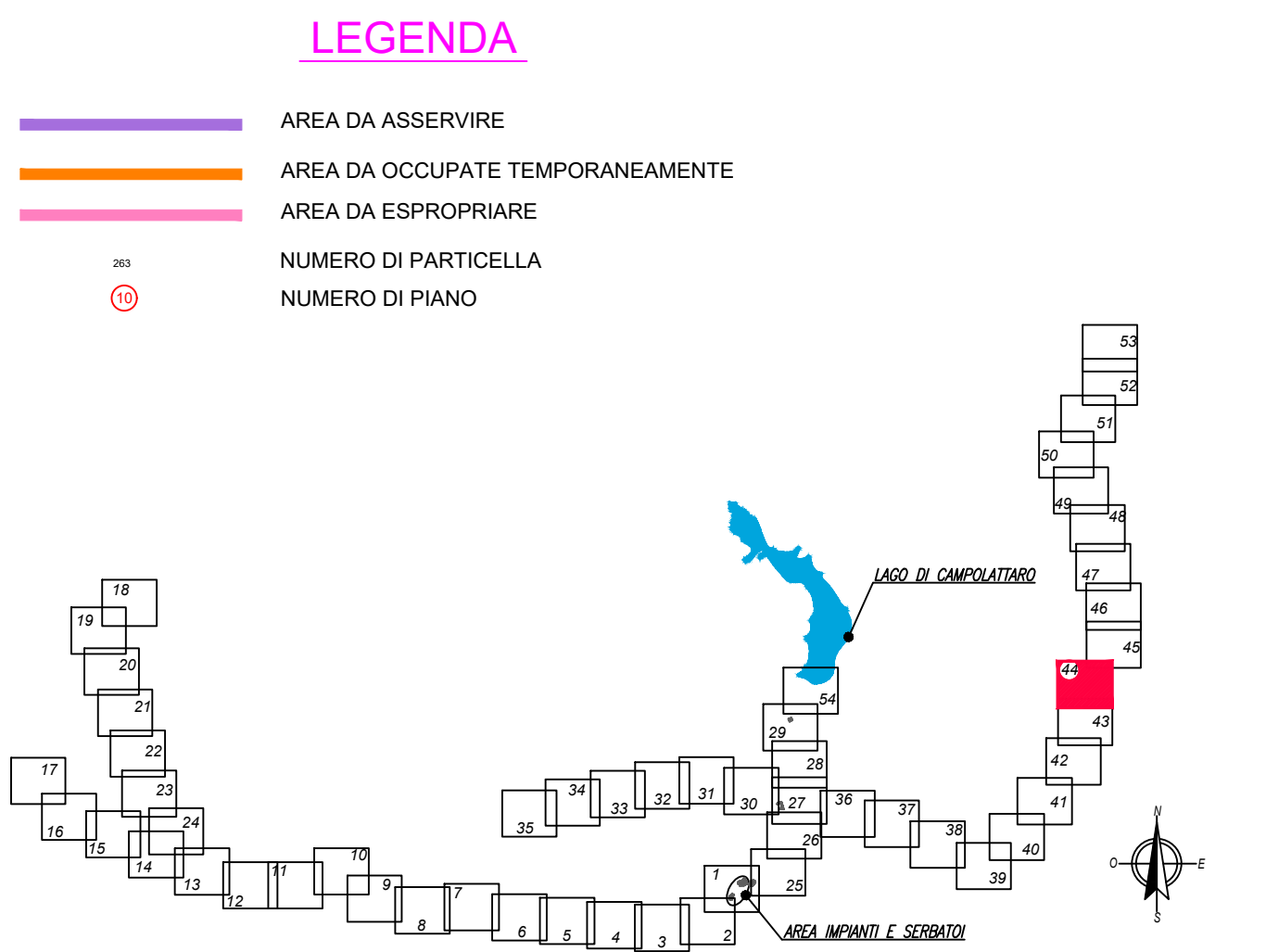
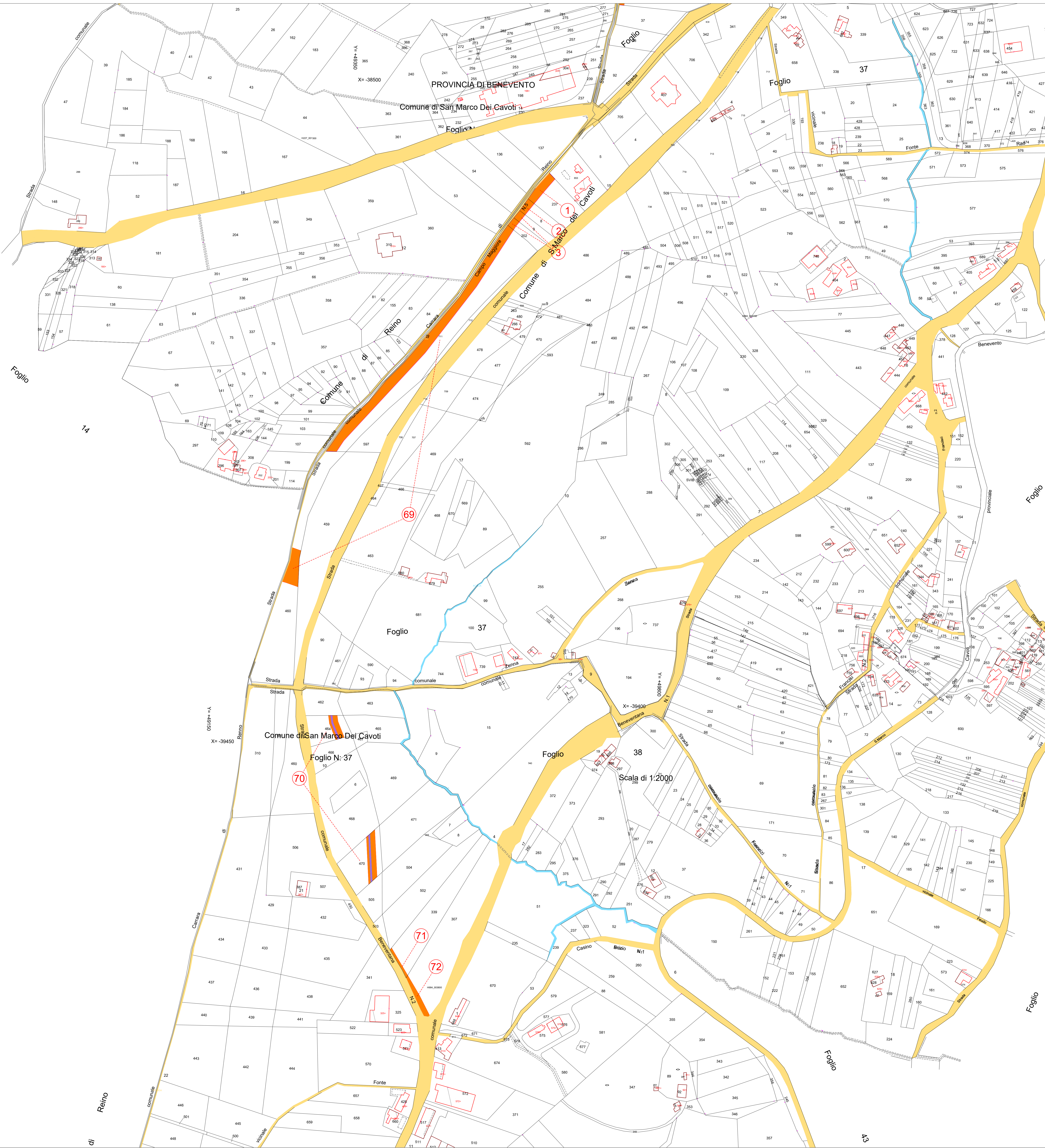
Revisione: 0

Scala: 1:2.000

Visto si Approva
Il Commissario Straordinario
Prof. Attilio Toscano

Regione Campania
Data: 30/12/2024 09:35:11
P020205047295

PROVINCIA DI BENEVENTO
Comune di Reino
Foglio N: 13





Commissario straordinario del Governo per l'Inventario
"Invaso di Campolattaro"

(DPR 341/9 maggio 2002, al testo del decreto-legge n. 152/2001, art. 4, c. 1, con la modifica apportata dalla legge n. 151/2001)

REGIONE CAMPANIA

UTILIZZO IDROPOTABILE DELLE ACQUE DELL'INVASO DI CAMPOLATTARO E POTENZIAMENTO DELL'ALIMENTAZIONE POTABILE PER L'AREA BENEVENTANA

LOTTO 2

Il Responsabile dei procedimenti espropriativi
Ing. Gianluca Basile



Revisione	Data	Descrizione	Redatto	Controllato	Approvato
01	Dicembre 2024	AGGIORNAMENTO N° 1			

TITOLO :

PIANO PARTICELLARE

GRAFICO

PIANO PARTICELLARE DELLE AREE
TAVOLA 44

Visto si Approva

Il Commissario Straordinario
Prof. Attilio Toscano



Allegato

**AGGIORNAMENTO
TAV.PP.44**

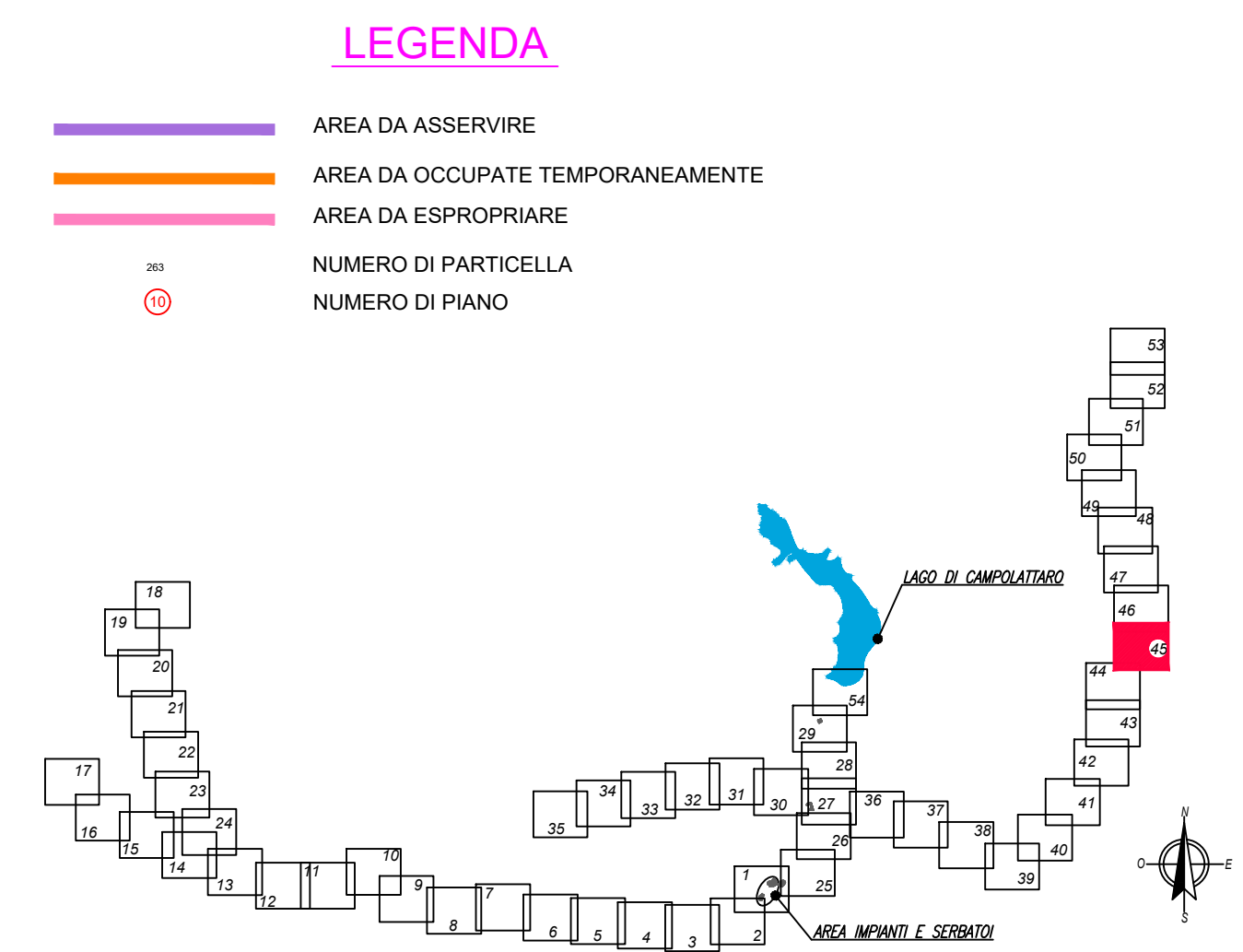
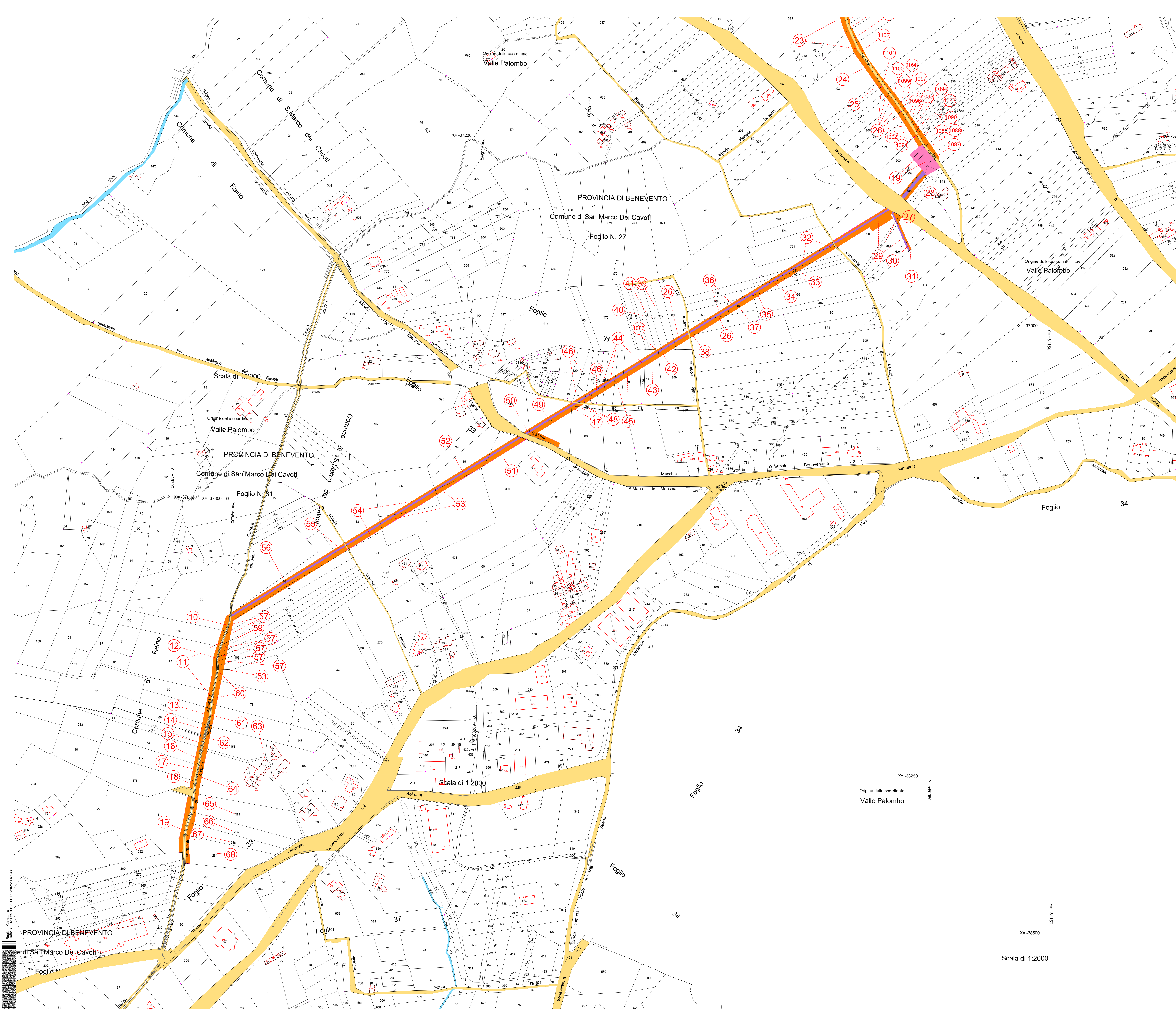
Revisione:

01

Scala:

1:2.000

Il presente disegno è di natura esecutiva. Se la stessa è richiesta di modifica o variazione, si deve indicare la motivazione.



Commissionario straordinario del Governo per l'inservimento
"Invaso di Campolattaro"

(DPR 341/9 maggio 2002, al testo del decreto-legge n. 152/2001, art. 4, c. 1, secondo una modificazione della legge n. 151/2001)

REGIONE CAMPANIA

UTILIZZO IDROPOTABILE DELLE ACQUE
DELL'INVASO DI CAMPOLATTARO E
POTENZIAMENTO DELL'ALIMENTAZIONE
POTABILE PER L'AREA BENEVENTANA

LOTTO 2

Il Responsabile dei procedimenti espropriativi
Ing. Gianluca Bassile

Revisione	Data	Descrizione	Redatto	Controllato	Approvato
0	Dicembre 2024	AGGIORNAMENTO N° 1			

TITOLO :

PIANO PARTICELLARE

GRAFICO

PIANO PARTICELLARE DELLE AREE
TAVOLA 45

Allegato

Revisione: 0

Scala: 1:2.000

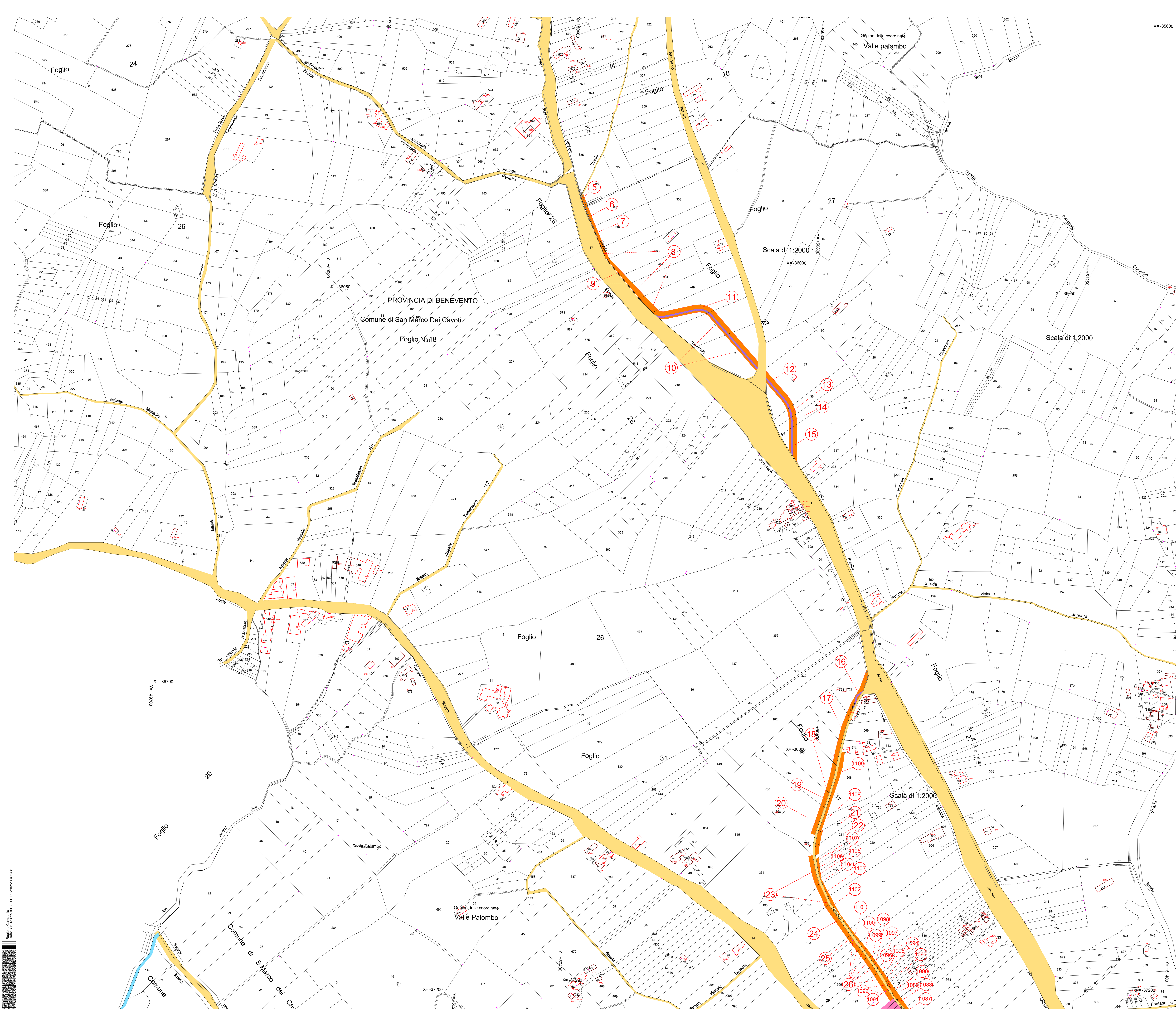
Visto si Approva

Il Commissario Straordinario
Prof. Attilio Toscano

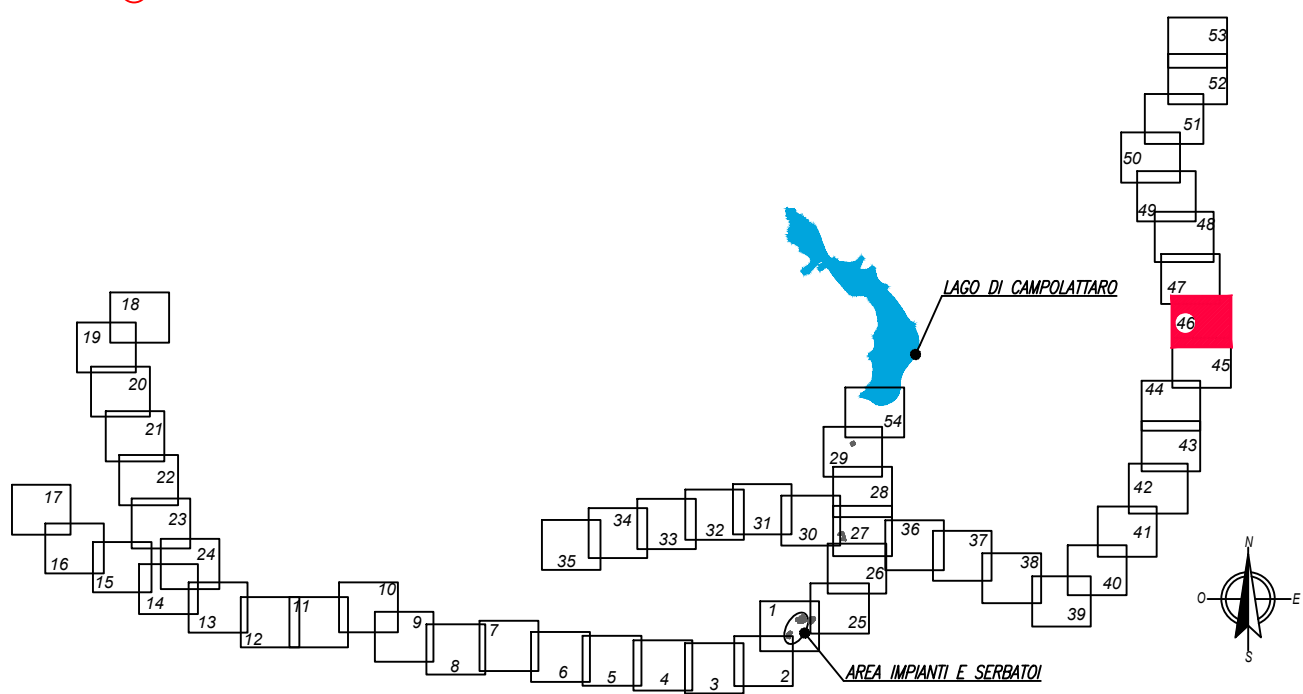
AGGIORNAMENTO
TAV.PP.45

Il presente disegno è di buona esecuzione. Se la stessa è richiesta di modifica o controllo, il redattore non è tenuto a dare alcuna modifica o approvazione.

Regione Campania
Data: 30/12/2024 09:35:11, File: 20250407268



- LEGENDA**
- AREA DA ASSERVIRE
 - AREA DA OCCUPARE TEMPORANEAMENTE
 - AREA DA ESPROPRIARE
 - NUMERO DI PARTICELLA
 - NUMERO DI PIANO




Stato della Repubblica Italiana
Commissario straordinario del Governo per l'Intervento
"Invaso di Campolattaro"
(DPR 141 del 1992, art. 1; DPR 112 del 1993, art. 1; DPR 112 del 1993, art. 1; DPR 112 del 1993, art. 1)


REGIONE CAMPANIA

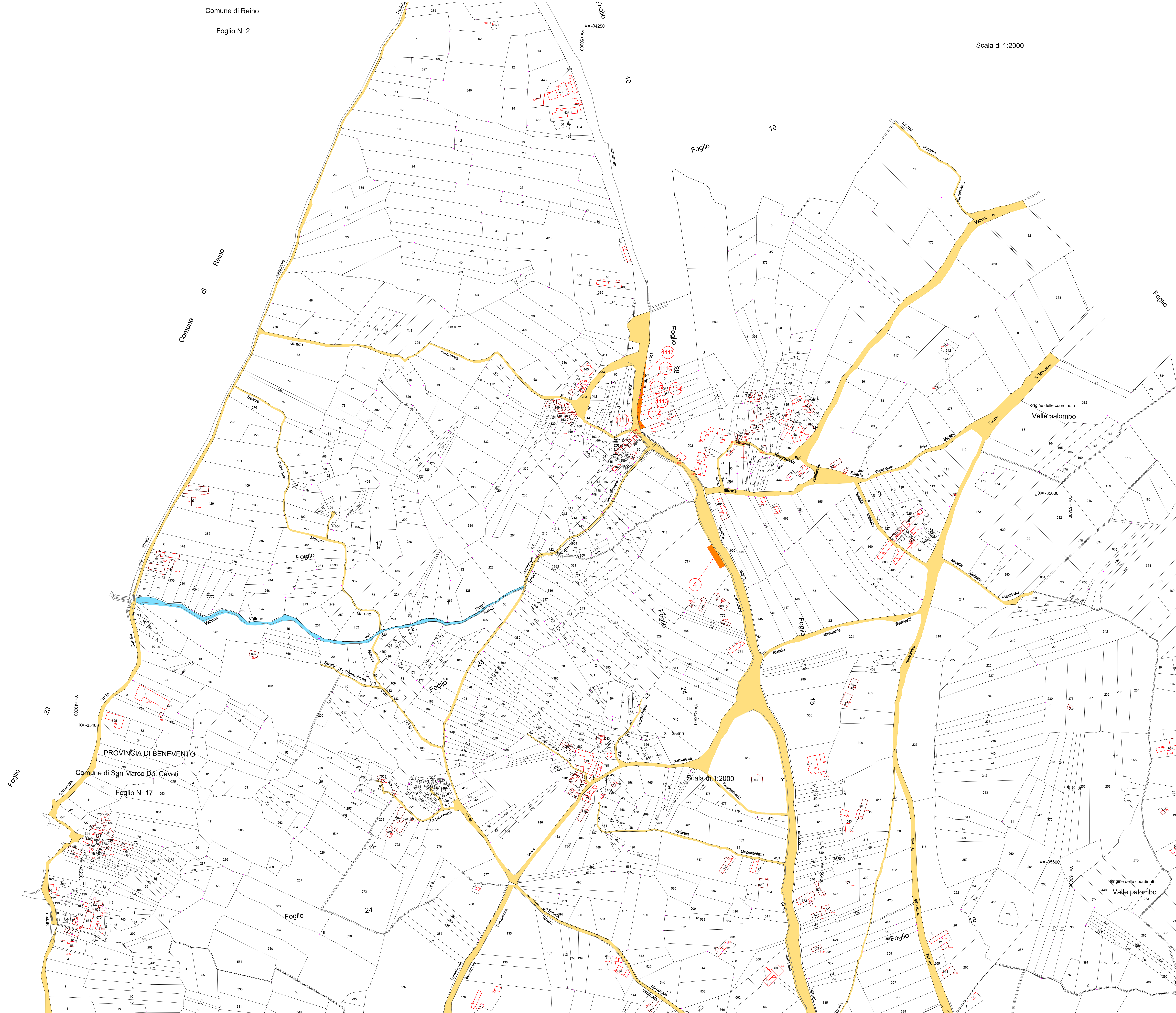
UTILIZZO IDROPOTABILE DELLE ACQUE
DELL'INVASO DI CAMPOLATTARO E
POTENZIAMENTO DELL'ALIMENTAZIONE
POTABILE PER L'AREA BENEVENTANA

LOTTO 2

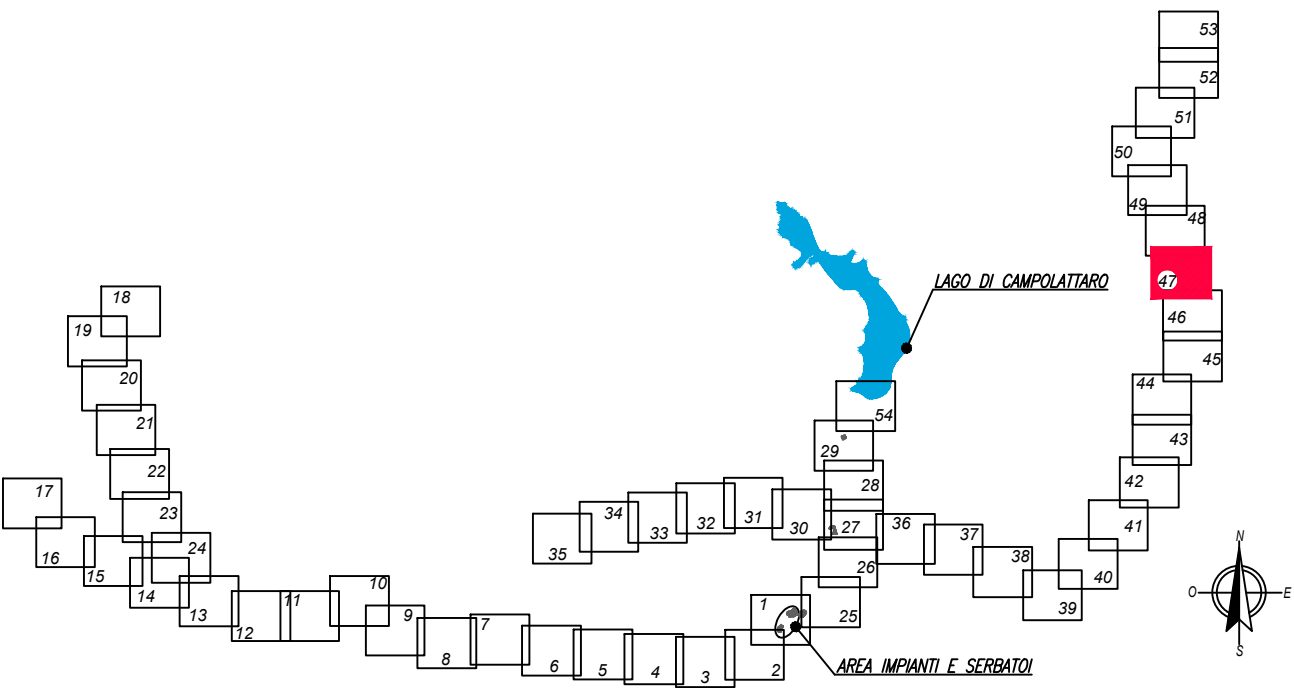
Il Responsabile dei procedimenti espropriativi
Ing. Gianluca Basile

Gianluca Basile

①	Dicembre 2024	AGGIORNAMENTO N° 1	---	---	---
Revisione	Data	Descrizione	Redatto	Controllato	Approvato
TITOLO :			Visto si Approva Il Commissario Straordinario Prof. Attilio Toscano 		
PIANO PARTICELLARE					
GRAFICO					
PIANO PARTICELLARE DELLE AREE					
TAVOLA 46					
Allegato			Revisione: ① Scala: 1:2.000		
AGGIORNAMENTO TAV.PP.46					
Il presente disegno è di nostra proprietà. Si fa diritto a chiunque di riprodurlo o renderlo noto a terzi senza nostra autorizzazione.					



- LEGENDA**
- AREA DA ASSERVIRE
 - AREA DA OCCUPARE TEMPORANEAMENTE
 - AREA DA ESPROPRIARE
 - NUMERO DI PARTICELLA
 - NUMERO DI PIANO



Commissionario straordinario del Governo per l'inservimento
"Invaso di Campolattaro"

REGIONE CAMPANIA

UTILIZZO IDROPOTABILE DELLE ACQUE
DELL'INVASO DI CAMPOLATTARO E
POTENZIAMENTO DELL'ALIMENTAZIONE
POTABILE PER L'AREA BENEVENTANA

LOTTO 2

Il Responsabile dei procedimenti espropriativi

Ing. Gianluca Basile

Revisione	Data	Descrizione	Redatto	Controllato	Approvato
0	Dicembre 2024	AGGIORNAMENTO N° 1	—	—	—
TITOLO :			Visto si Approva		
PIANO PARTICELLARE			Il Commissario Straordinario		
GRAFICO			Prof. Attilio Toscano		
PIANO PARTICELLARE DELLE AREE			Revisione:		
TAVOLA 47			Scala: 1:2.000		
AGGIORNAMENTO			TAV.PP.47		