



Presidenza del Consiglio dei Ministri

Commissario straordinario del Governo per l'intervento  
"Invaso di Campolattaro"

(DPCM 9 maggio 2022, ai sensi del decreto-legge n. 32/2019, art. 4, co. 1, convertito con modificazioni dalla legge n. 55/2019)

# REGIONE CAMPANIA

UTILIZZO IDROPOTABILE DELLE ACQUE  
DELL'INVASO DI CAMPOLATTARO E  
POTENZIAMENTO DELL'ALIMENTAZIONE  
POTABILE PER L'AREA BENEVENTANA

## LOTTO 2

Il Responsabile dei procedimenti espropriativi

Ing. Gianluca Basile

Revisione	Data	Descrizione	Redatto	Controllato	Approvato
0	Dicembre 2024	AGGIORNAMENTO N° 1	---	---	---
TITOLO : <b>PIANO PARTICELLARE</b> <b>RELAZIONE DESCRITTIVA</b>			Visto si Approva Il Commissario Straordinario Prof. Attilio Toscano 		
Allegato			Revisione: 0	Scala:	

Il presente disegno e' di nostra proprieta'. Si fa divieto a chiunque di riprodurlo o renderlo noto a terzi senza nostra autorizzazione

## RELAZIONE DESCRITTIVA

### Aggiornamento piani particellari di esproprio Lotti 1 e 2

Con decreto del Presidente del Consiglio dei ministri del 9 maggio 2022 il prof. Attilio Toscano e' stato nominato Commissario straordinario, ai sensi dell'art. 4 del predetto decreto-legge n. 32 del 2019, per l'espletamento delle attività di programmazione, progettazione, approvazione dei progetti, affidamento ed esecuzione dei lavori per la realizzazione delle opere infrastrutturali di derivazione dell'Invaso di Campolattaro e di diramazione ad uso potabile e irriguo, CUP B87B20098990009, intervento infrastrutturale inserito nell'elenco previsto all'Allegato IV, relativo alle "opere pubbliche di particolare complessità o di rilevante impatto", di cui all'art. 44 del decreto-legge 31 maggio 2021, n. 77, convertito dalla legge 29 luglio 2021, n. 108;

Con decreto n. 1 del Commissario Straordinario dell'8 novembre 2022 e' stato nominato il sottoscritto ing. Basile a Sub-commissario per la realizzazione dell'intervento in oggetto.

La convenzione di avvalimento, sottoscritta dal Commissario straordinario e dal Direttore generale della Giunta Regionale della Campania – Ufficio Speciale Grandi Opere in data 24/27 febbraio 2023, che disciplina sotto il profilo procedurale, amministrativo e finanziario le modalità di attuazione e di gestione del supporto delle strutture tecniche della Regione Campania al Commissario straordinario ha delegato, tra l'altro alla Regione Campania il ruolo di Stazione Appaltante.

In data 07/04/2023 vi e' stata la positiva conclusione della Conferenza dei servizi che, in base alle norme vigenti, ha approvato il progetto di fattibilità tecnico-economica, ha attestato la pubblica utilità ed urgenza delle opere da realizzare e ha apposto i relativi vincoli preordinati all'esproprio delle aree interessate dall'intervento e che tale positiva conclusione è stata confermata con decreto n. 235 del 11/04/2023 della Giunta Regionale della Campania – Ufficio Speciale Grandi Opere, e dal Consiglio Superiore dei Lavori Pubblici.

Con decreto n. 11 il Commissario Straordinario del 16/6/2023, d'intesa con il Presidente della Regione Campania, prende atto della positiva conclusione dell'iter procedimentale previsto dall'art.44 del DL 77/2021 concluso con DD n.235 dell'11/04/2023 della Stazione Appaltante, Regione Campania, ed approva in linea tecnica ed economica i progetti di fattibilità tecnico-economica dei tre Lotti compresi i piani particellari di esproprio suddivisi per i 3 Lotti.

Il Commissario Straordinario ai sensi dell'art. 4 della L.32/2019 e s.m.i. e del D.P.R. n. 327/2001 e s.m.i. e' l'Autorità competente all'emanazione degli atti del procedimento espropriativo e con il decreto organizzativo n.12 del 20/05/2024 individua la Regione Campania quale beneficiario finale delle espropriazioni e ha nominato il sottoscritto sub-commissario responsabile dei procedimenti espropriativi ai sensi dell'art.6 del D.P.R. 327/2001 e s.m. i..

Per la realizzazione degli interventi, la Regione Campania ha sottoscritto, per i lotti 1 e 2, accordi quadro per un appalto misto di lavori e servizi di ingegneria e architettura con il Consorzio Campolattaro Società Consortile a Responsabilità limitata che prevedono a carico degli aggiudicatari l'espletamento dei servizi espropriativi.

In data 28/02/2024 il RUP dei lavori ing. Mariano Serra ha dato avvio ai servizi espropriativi. A partire dal mese di settembre c.a., a seguito dell'emissione dei decreti Commissariali n.15 e n. 16 del 30/07/2024 di immissione in possesso su parte dei suoli di cui al piano particellare del PFTE (progetto approvato dalla Conferenza dei Servizi decisoria di cui sopra) dei Lotti 1 e 2, e' stato possibile entrare nel materiale possesso di una prima parte dei suoli su cui e' prevista la realizzazione delle opere di progetto ed e' stato possibile effettuare rilievi topografici di dettaglio con connessa georeferenziazione delle opere di progetto sulle particelle catastali interessate dai lavori.

L'Impresa esecutrice ha attualmente in consegna una superficie di 179117 mq distribuita su 125 particelle catastali per il lotto 1 ed una superficie di 38352 mq distribuita su n.118 particelle catastali per il lotto 2 e su queste particelle sono stati avviati e sono in corso le attività di monitoraggio ambientale e i lavori di bonifica da ordigni bellici.

L'occupazione e' avvenuta in base ai piani particellari di esproprio facenti parte del PFTE che sono stati redatti su mappe catastali che per loro natura non sono georeferenziate.

In effetti, la proiezione del tracciato delle tubazioni e delle altre opere da realizzare sulle planimetrie catastali e' stata effettuata su capisaldi non georeferenziate per cui, a seguito dei rilievi topografici effettuati con l'effettiva immissione in possesso sui suoli, sono state rilevate alcune difformità della posizione prevista in progetto delle tubazioni rispetto alla posizione riportata sul piano particellare di cui al PFTE.

Su tale base la Campolattaro Scarl, che e' anche affidataria dei servizi espropriativi, ha richiesto, con nota pec prot. C179/U/293/2024 del 01/10/2024, un aggiornamento dei due piani particellari di cui ai Lotti 1 e 2 evidenziando, per ciascun lotto:

- le nuove particelle catastali con la relativa superficie da espropriare e/o occupare e/o asservire non previste nel piano di cui al PFTE;
- le nuove aree da espropriare e/o occupare e/o asservire di particelle già riportate nel piano di cui al PFTE ma per le quali e' necessario, a seguito della georeferenziazione, di ampliare l'area di occupazione;

Tale aggiornamento e' da effettuarsi a parita' di tracciato plano-altimetrico dei percorsi delle tubazioni e comporta la necessita' di espropriare e/o asservire e/o occupare aree limitrofe a quelle riportate nel vigente piano particellare di esproprio. Non sono modificati i comuni dove si interviene ne' sono interessate aree sottoposte a particolari vincoli o con destinazione urbanistica diversa da quella di cui alle limitrofe particelle di cui al vigente piano particellare.

L'aggiornamento dei piani particellari dei Lotti 1 e 2 in allegato riporta le stesse indennita' unitarie dei piani particellari di cui ai PFTE e non essendoVi alcuna variazione di tracciato rispetto al PFTE, non costituisce modifica sostanziale del progetto e, pertanto, fa salvi i pareri, nulla osta e autorizzazioni intervenuti ai fini della localizzazione dell'opera, della conformita' urbanistica e paesaggistica dell'intervento, della risoluzione delle interferenze e delle relative opere mitigatrici e compensative, e non richiedono una nuova apposizione di vincolo preordinato all'esproprio secondo quanto previsto ai sensi dell'art. 12 comma 2 e art. 16 comma 14 del DPR 327/2001 e s.m.i..

Per tali aggiornamenti vige, in ogni caso, l'art 4 comma della L.32/2019 che consente al Commissario Straordinario "per le occupazioni di urgenza e per le espropriazioni delle aree occorrenti per l'esecuzione degli interventi, i Commissari Straordinari, con proprio decreto, provvedono alla redazione dello stato di consistenza e del verbale di immissione in possesso dei suoli anche con la sola presenza di due rappresentanti della regione o degli enti territoriali interessati, prescindendo da ogni altro adempimento."

Sono allegati alla presente relazione per farne parte integrante e sostanziale:

- il piano particellare descrittivo aggiornato del lotto 1 – n. 2 tav.
- i piani particellari grafici aggiornati del lotto 1 – n. 5 tav
- il piano particellare descrittivo aggiornato del lotto2 – n. 15 tav
- i piani particellari grafici aggiornati del lotto – n. 32 tav.

Per garantire la partecipazione degli interessati, che sono piu' di 50, alle procedure espropriative di cui al presente aggiornamento, l'Azienda appaltatrice degli accordi quadro dei Lotti 1 e 2, nell'ambito dei servizi espropriativi, si occupera' ai sensi dell'art. 16 comma 5 del DPR 327/2001 e s.m.i., di comunicare l'avvio del procedimento di aggiornamento dei piani particellari mediante avviso all'albo pretorio dei Comuni nel cui territorio ricadono gli immobili oggetto di esproprio/occupazione/asservimento nonche' su un quotidiano a diffusione nazionale ed un quotidiano a diffusione locale.

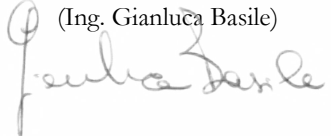
L'avviso sara' pubblicato anche sul sito della Regione Campania.

Dopo l'esame di eventuali osservazioni pervenute a seguito degli avvisi il Commissario Straordinario, in qualita' di Autorita' Espropriante potra' emettere apposito decreto di approvazione dei piani particellari aggiornati del Lotto 1 e 2.

Benevento, Dicembre 2024

Il Sub-Commissario Straordinario e

Rup delle procedure espropriative

(Ing. Gianluca Basile)  




Presidenza del Consiglio dei Ministri

Commissario straordinario del Governo per l'intervento  
"Invaso di Campolattaro"

(DPCM 9 maggio 2022, ai sensi del decreto-legge n. 32/2019, art. 4, co. 1, convertito con modificazioni dalla legge n. 55/2019)

# REGIONE CAMPANIA

UTILIZZO IDROPOTABILE DELLE ACQUE  
DELL'INVASO DI CAMPOLATTARO E  
POTENZIAMENTO DELL'ALIMENTAZIONE  
POTABILE PER L'AREA BENEVENTANA

## LOTTO 2

Il Responsabile dei procedimenti espropriativi

Ing. Gianluca Basile

Revisione	Data	Descrizione	Redatto	Controllato	Approvato
0	Dicembre 2024	AGGIORNAMENTO N° 1	---	---	---
TITOLO :  <b>PIANO PARTICELLARE</b>  <b>DESCRITTIVO</b>  COMUNE DI CAMPOLATTARO			Visto si Approva  Il Commissario Straordinario Prof. Attilio Toscano 		
Allegato	<b>AGGIORNAMENTO</b> <b>DOC.PP.1</b>		Revisione: 0	Scala:	

Il presente disegno e' di nostra proprieta'. Si fa divieto a chiunque di riprodurlo o renderlo noto a terzi senza nostra autorizzazione



**Regione Campania**  
**UTILIZZO IDROPOTABILE DELLE ACQUE DELL'INVASO DI CAMPOLATTARO E POTENZIAMENTO DELL'ALIMENTAZIONE POTABILE PER L'AREA BENEVENTANA**  
**- AGGIORNAMENTO -**  
**LOTTO 2**

**COMUNE DI CAMPOLATTARO (BN)**

**ELENCO DELLE PARTICELLE CON OCCUPAZIONI**

N. D'ORDINE	N. PIANO	DITTA PROPRIETARIA	Dati catastali degli immobili interessati censiti nel N.C.T.							Zone da occupare Piano Particolare di esproprio aggiornato			note		
			Foglio	Mappale	Qualità	Superficie			Reddito		Coltura in atto	Superficie da asservire		Superficie da espropriare	Superficie da occupare temporaneamente
						Ha	a	ca	Domin.	Agrario					
A	B	C	D	E	F	G			H	I	L	M	N	O	T
1	1	IADANZA NICOLA - PROPRIETA' per 1/2 IADANZA GIOCONDA MARIA - PROPRIETA' per 1/2	8	618	seminativo	00	00	90	0,19	0,35	seminativo	11	0	120	P2
			8	646	SEMINATIVO	00	04	30	0,89	1,67	SEMINATIVO	31	0	116	P2
			16	198	SEMINATIVO	00	01	40	0,43	0,58	SEMINATIVO	50	0	65	P2
2	2	IADANZA GIUSEPPE - PROPRIETA' per 1000/1000	8	745	SEMINATIVO	00	02	50	0,52	0,97	SEMINATIVO	25	0	94	P2
			14	422	SEMINATIVO	00	31	20	9,67	12,89	SEMINATIVO	130	0	305	P2
			16	6	SEMINATIVO	00	02	20	0,68	0,91	SEMINATIVO	0	0	12	P2
			16	13	SEMINATIVO	00	14	80	4,59	6,11	SEMINATIVO	24	0	231	P2
3	3	IADANZA NICOLA - PROPRIETA' per 1000/1000	8	334	SEMINATIVO	00	01	40	0,29	0,54	SEMINATIVO	97	0	67	P2
			8	342	SEMINATIVO	00	07	40	1,53	2,87	SEMINATIVO	64	0	223	P2
			8	343	SEMINATIVO	00	04	00	0,83	1,55	SEMINATIVO	28	0	105	P2
			8	517	SEMINATIVO	00	03	90	0,81	1,51	SEMINATIVO	35	0	112	P2
			8	546	SEMINATIVO	00	04	50	0,93	1,74	SEMINATIVO	30	0	116	P2
			8	750	SEMINATIVO	00	04	20	0,87	1,63	SEMINATIVO	31	0	114	P2
			8	751	SEMINATIVO	00	04	30	0,89	1,67	SEMINATIVO	27	0	105	P2
			8	789	SEMINATIVO	00	05	20	1,07	2,01	SEMINATIVO	32	0	140	P2
			16	12	SEMINATIVO	00	03	40	1,05	1,40	SEMINATIVO	53	0	101	P2
4	4	MANCINI NICOLINA - USUFRUTTUARIO PARZIALE PER per 1000/1000	16	8	SEMINATIVO	00	08	20	0,00	0,01	SEMINATIVO	57	0	109	P1

**Regione Campania**  
**UTILIZZO IDROPOTABILE DELLE ACQUE DELL'INVASO DI CAMPOLATTARO E POTENZIAMENTO DELL'ALIMENTAZIONE POTABILE PER L'AREA BENEVENTANA**  
**- AGGIORNAMENTO -**  
**LOTTO 2**

**COMUNE DI CAMPOLATTARO (BN)**

**ELENCO DELLE PARTICELLE CON OCCUPAZIONI**

N. D'ORDINE	N. PIANO	DITTA PROPRIETARIA	Dati catastali degli immobili interessati censiti nel N.C.T.							Coltura in atto	Zone da occupare Piano Particellare di esproprio aggiornato			note	
			Foglio	Mappate	Qualità	Superficie			Reddito		Superficie da asservire	Superficie da espropriare	Superficie da occupare temporaneamente		
						Ha	a	ca	Domin.						Agrario
A	B	C	D	E	F	G			H	I	L	M	N	O	T
		FOCARETA MARIA - PROPRIETA' per 1000/1000	16	11	SEMINATIVO	00	05	70	1,77	2,36	SEMINATIVO	62	0	127	P2
5	5	D'AURIA MARIAGRAZIA - PROPRIETA' per 50/100 D'AURIA IMMACOLATA - PROPRIETA' per 50/100	16	183	SEMINATIVO	00	23	90	7,41	9,87	SEMINATIVO	0	0	115	P2

**Regione Campania**  
**UTILIZZO IDROPOTABILE DELLE ACQUE DELL'INVASO DI CAMPOLATTARO E POTENZIAMENTO DELL'ALIMENTAZIONE POTABILE PER L'AREA BENEVENTANA**  
**- AGGIORNAMENTO -**  
**LOTTO 2**

**COMUNE DI CAMPOLATTARO (BN)**

**ELENCO DELLE PARTICELLE CON OCCUPAZIONI**

N. D'ORDINE	N. PIANO	DITTA PROPRIETARIA	Dati catastali degli immobili interessati censiti nel N.C.T.							Zone da occupare Piano Particellare di esproprio aggiornato			note		
			Foglio	Mappale	Qualità	Superficie			Reddito		Coltura in atto	Superficie da asservire		Superficie da espropriare	Superficie da occupare temporaneamente
						Ha	a	ca	Domin.	Agrario					
A	B	C	D	E	F	G			H	I	L	M	N	O	T
6	6	SACCONI GIOVANNINA ; DI GIOVANNI - PROPRIETA' per 1000/1000	16	10	SEMINATIVO	00	25	30	7,84	10,45	SEMINATIVO	231	0	418	P2
7	7	PERUGINI ROMILDA - PROPRIETA' per 1/1	16	9	SEMINATIVO	00	45	40	14,07	18,76	SEMINATIVO	0	0	257	P2
8	8	MANCINI MARIA VITTORIA - PROPRIETA' per 1/1	14	10	SEMINATIVO	00	28	80	5,95	11,16	SEMINATIVO	0	0	52	P2
			14	11	SEMINATIVO	00	37	60	7,77	14,56	SEMINATIVO	0	0	67	P2
			14	12	SEMINATIVO	00	54	00	11,16	20,92	SEMINATIVO	0	0	61	P2
			14	19	SEMINATIVO	00	09	40	0,00	3,09	SEMINATIVO	0	0	77	P1
			16	7	SEMINATIVO	00	18	30	3,78	7,09	SEMINATIVO	134	0	285	P2
9	9	NARDONE ROSA - PROPRIETA' per 1000/1000 NARDONE ROSA MARIA - PROPRIETA' per 1/24 NARDONE RODOLFO - PROPRIETA' per 3/24 NARDONE ROBERTO - PROPRIETA' per 1/24 NARDONE PATRIZIA - PROPRIETA' per 1/24 NARDONE MICHELINO SALVATORE- PROPRIETA' per 7/24 NARDONE LIDIA PINA - PROPRIETA' per 1/24 NARDONE CONCETTA - PROPRIETA' per 3/24 NARDONE ANGIOLINA - PROPRIETA' per 1/24 NARDONE ANGELO MARIA - PROPRIETA' per 3/24 CASSETTA LETIZIA - PROPRIETA' per 3/24	16	4	SEMINATIVO	00	02	30	0,71	0,95	SEMINATIVO	0	0	12	P2

**Regione Campania**  
**UTILIZZO IDROPOTABILE DELLE ACQUE DELL'INVASO DI CAMPOLATTARO E POTENZIAMENTO DELL'ALIMENTAZIONE POTABILE PER L'AREA BENEVENTANA**  
**- AGGIORNAMENTO -**  
**LOTTO 2**

**COMUNE DI CAMPOLATTARO (BN)**

**ELENCO DELLE PARTICELLE CON OCCUPAZIONI**

N. D'ORDINE	N. PIANO	DITTA PROPRIETARIA	Dati catastali degli immobili interessati censiti nel N.C.T.							Zone da occupare Piano Particellare di esproprio aggiornato			note		
			Foglio	Mappale	Qualità	Superficie			Reddito		Coltura in atto	Superficie da asservire		Superficie da espropriare	Superficie da occupare temporaneamente
						Ha	a	ca	Domin.	Agrario					
A	B	C	D	E	F	G			H	I	L	M	N	O	T
			16	5	SEMINATIVO	00	02	30	0,71	0,95	SEMINATIVO	0	0	13	P2
10	10	GUERRERA ADDOLORATA - PROPRIETA' per 1/1	8	338	SEMINATIVO	00	02	70	0,00	0,21	SEMINATIVO	27	0	98	P2
			8	339	SEMINATIVO	00	05	40	1,12	2,09	SEMINATIVO	50	0	174	P2
			8	767	SEMINATIVO	00	05	60	0,00	1,35	SEMINATIVO	52	0	182	P2

**Regione Campania**  
**UTILIZZO IDROPOTABILE DELLE ACQUE DELL'INVASO DI CAMPOLATTARO E POTENZIAMENTO DELL'ALIMENTAZIONE POTABILE PER L'AREA BENEVENTANA**  
**- AGGIORNAMENTO -**  
**LOTTO 2**

**COMUNE DI CAMPOLATTARO (BN)**

**ELENCO DELLE PARTICELLE CON OCCUPAZIONI**

N. D'ORDINE	N. PIANO	DITTA PROPRIETARIA	Dati catastali degli immobili interessati censiti nel N.C.T.							Zone da occupare Piano Particellare di esproprio aggiornato			note		
			Foglio	Mappale	Qualità	Superficie			Reddito		Coltura in atto	Superficie da asservire		Superficie da espropriare	Superficie da occupare temporaneamente
						Ha	a	ca	Domin.	Agrario					
A	B	C	D	E	F	G			H	I	L	M	N	O	T
			16	3	SEMINATIVO	00	07	00	2,17	2,89	SEMINATIVO	0	0	43	P2
11	11	MANCINI MARIO - PROPRIETA' per 1000/1000 IADANZA MARIA ROSARIA - USUFRUTTO per 1000/1000	8	788	SEMINATIVO	00	04	60	0,95	1,78	SEMINATIVO	27	0	121	P2
			8	864	SEMINATIVO	00	04	40	0,91	1,70	SEMINATIVO	29	0	119	P2
			16	2	SEMINATIVO	00	29	00	8,99	11,98	SEMINATIVO	157	0	340	P1
12	12	SANTOPIETRO NICOLINA MARIA - PROPRIETA' per 1/1	14	35	SEMINATIVO	00	15	00	4,65	6,20	SEMINATIVO	25	0	95	P1
			14	43	SEMINATIVO	00	61	85	12,78	23,96	SEMINATIVO	0	0	69	P1
			14	46	SEMINATIVO	00	49	00	0,00	17,89	SEMINATIVO	89	0	252	P2
			14	322	SEMINATIVO	00	13	10	2,71	5,07	SEMINATIVO	10	0	83	P1
			14	450	SEMINATIVO	00	44	35	9,16	17,18	SEMINATIVO	111	0	166	P1
			14	451	SEMINATIVO	00	01	00	0,31	0,41	SEMINATIVO	37	0	64	P2
			14	452	SEMINATIVO	00	04	50	1,39	1,86	SEMINATIVO	152	0	262	P2
			14	453	SEMINATIVO	00	02	60	0,81	1,07	SEMINATIVO	74	0	142	P2
			14	454	SEMINATIVO	00	06	00	1,86	2,48	SEMINATIVO	178	0	403	P2
			14	456	SEMINATIVO	00	03	90	1,21	1,61	SEMINATIVO	17	0	173	P2
			14	460	SEMINATIVO	00	09	90	2,05	3,83	SEMINATIVO	0	0	56	P1
			14	461	ULIVETO	00	14	00	3,62	2,89	ULIVETO	116	0	256	P2
			14	462	ULIVETO	00	11	70	0,00	0,29	ULIVETO	69	0	130	P2
16	230	SEMINATIVO	00	43	15	13,37	17,83	SEMINATIVO	0	0	56	P2			

**Regione Campania**  
**UTILIZZO IDROPOTABILE DELLE ACQUE DELL'INVASO DI CAMPOLATTARO E POTENZIAMENTO DELL'ALIMENTAZIONE POTABILE PER L'AREA BENEVENTANA**  
**- AGGIORNAMENTO -**  
**LOTTO 2**

**COMUNE DI CAMPOLATTARO (BN)**

**ELENCO DELLE PARTICELLE CON OCCUPAZIONI**

N. D'ORDINE	N. PIANO	DITTA PROPRIETARIA	Dati catastali degli immobili interessati censiti nel N.C.T.							Zone da occupare Piano Particellare di esproprio aggiornato			note		
			Foglio	Mappale	Qualità	Superficie			Reddito		Coltura in atto	Superficie da asservire		Superficie da espropriare	Superficie da occupare temporaneamente
						Ha	a	ca	Domin.	Agrario					
A	B	C	D	E	F	G			H	I	L	M	N	O	T
13	13	SANTOPIETRO NICOLINA MARIA - PROPRIETA' per 1000/1000	14	40	ULIVETO	00	13	00	3,36	2,69	ULIVETO	178	0	391	P2
			14	48	SEMINATIVO	00	04	00	0,83	1,55	SEMINATIVO	12	0	35	P2
			14	49	SEMINATIVO	00	08	20	1,69	3,18	SEMINATIVO	21	0	61	P1
			14	50	SEMINATIVO	00	12	90	2,66	5,00	SEMINATIVO	33	0	95	P1
			14	51	SEMINATIVO	00	40	10	8,28	15,53	SEMINATIVO	101	0	291	P2
			14	323	SEMINATIVO	00	00	90	0,28	0,37	SEMINATIVO	32	0	44	P2
			14	449	SEMINATIVO	00	49	30	10,18	19,10	SEMINATIVO	10	0	105	P1
			14	455	SEMINATIVO	00	04	50	1,39	1,86	SEMINATIVO	102	0	200	P2
			14	459	SEMINATIVO	00	11	20	2,31	4,34	SEMINATIVO	1	0	76	P1
						16	1	SEMINATIVO	00	43	25	13,40	17,87	SEMINATIVO	16
14	14	MANCINI ENZO n.a. PONTELANDOLFO - PROPRIETA' per 1/1	8	356	SEMINATIVO	00	25	00	5,16	9,68	SEMINATIVO	169	0	576	P2
			14	60	SEMINATIVO	00	40	00	12,39	16,53	SEMINATIVO	32	0	117	P2
15	15	MANCINI NICOLA VALTER - PROPRIETA' per 1/2 MANCINI GIOVANNI - PROPRIETA' per 1/2	14	59	SEMINATIVO	00	38	90	12,05	16,07	SEMINATIVO	22	0	121	P2
16	16	MANCINI NICOLINA - PROPRIETA' per 1000/1000	14	57	SEMINATIVO	00	31	50	9,76	13,01	SEMINATIVO	3	0	112	P2
17	17	IADANZA GIOVANNI - PROPRIETA' per 1000/1000	14	56	SEMINATIVO	00	31	10	9,64	12,85	SEMINATIVO	169	0	313	P2

**Regione Campania**  
**UTILIZZO IDROPOTABILE DELLE ACQUE DELL'INVASO DI CAMPOLATTARO E POTENZIAMENTO DELL'ALIMENTAZIONE POTABILE PER L'AREA BENEVENTANA**  
**- AGGIORNAMENTO -**  
**LOTTO 2**

**COMUNE DI CAMPOLATTARO (BN)**

**ELENCO DELLE PARTICELLE CON OCCUPAZIONI**

N. D'ORDINE	N. PIANO	DITTA PROPRIETARIA	Dati catastali degli immobili interessati censiti nel N.C.T.								Zone da occupare Piano Particellare di esproprio aggiornato			note	
			Foglio	Mappate	Qualità	Superficie			Reddito		Coltura in atto	Superficie da asservire	Superficie da espropriare		Superficie da occupare temporaneamente
						Ha	a	ca	Domin.	Agrario					
A	B	C	D	E	F	G			H	I	L	M	N	O	T
18	18	IANNICELLI ROCCO - PROPRIETA' per 1/2 IANNICELLI GERARDA - PROPRIETA' per 1/2	14	55	SEMINATIVO	00	30	20	9,36	12,48	SEMINATIVO	20	0	142	P1
19	19	MANCINI GIOCONDA - PROPRIETA' per 1000/1000	14	963	SEMINATIVO	00	31	90	9,88	13,18	SEMINATIVO	94	0	257	P2

**Regione Campania**  
**UTILIZZO IDROPOTABILE DELLE ACQUE DELL'INVASO DI CAMPOLATTARO E POTENZIAMENTO DELL'ALIMENTAZIONE POTABILE PER L'AREA BENEVENTANA**  
**- AGGIORNAMENTO -**  
**LOTTO 2**

**COMUNE DI CAMPOLATTARO (BN)**

**ELENCO DELLE PARTICELLE CON OCCUPAZIONI**

N. D'ORDINE	N. PIANO	DITTA PROPRIETARIA	Dati catastali degli immobili interessati censiti nel N.C.T.								Zone da occupare Piano Particellare di esproprio aggiornato			note	
			Foglio	Mappale	Qualità	Superficie			Reddito		Coltura in atto	Superficie da asservire	Superficie da espropriare		Superficie da occupare temporaneamente
						Ha	a	ca	Domin.	Agrario					
A	B	C	D	E	F	G			H	I	L	M	N	O	T
20	20	CORBO NADIA - PROPRIETA' per 1/1	14	962	SEMINATIVO	00	31	90	9,88	13,18	SEMINATIVO	78	0	226	P1
21	21	IANNICELLI CONCETTA ; DI NICOLA - PROPRIETA' per 1/2 IANNICELLI ANNA ; DI NICOLA - PROPRIETA' per 1/2	14	38	PASCOLO ARB	00	40	80	5,27	2,11	PASCOLO ARB	0	0	81	P1
			14	47	SEMINATIVO	00	07	40	1,53	2,87	SEMINATIVO	42	0	118	P1
22	22	MANCINI GIOVANNI - PROPRIETA' per 1000/1000	14	45	ULIVETO	00	13	40	3,46	2,77	ULIVETO	59	0	183	P2
23	23	MANCINI ANTONIO - PROPRIETA' per 1/2 MANCINI ANGELO - PROPRIETA' per 1/2	8	519	SEMINATIVO	00	03	30	0,68	1,28	SEMINATIVO	32	0	102	P2
			14	25	SEMINATIVO	00	92	20	28,57	38,09	SEMINATIVO	71	0	239	P1
			14	958	PASCOLO ARB	00	07	77	1,00	0,40	PASCOLO ARB	0	0	107	P1
24	24	MANCINI ANTONIO - PROPRIETA' per 1/4 MANCINI ANGELO - PROPRIETA' per 1/4 FUSCO FILOMENA - PROPRIETA' per 2/4	8	509	SEMINATIVO	00	02	30	0,00	0,83	SEMINATIVO ARB	18	0	58	MODELLO 26 P2
			8	511	SEMINATIVO	00	04	20	0,43	1,52	SEMINATIVO	30	0	100	P2
			8	513	SEMINATIVO	00	03	30	0,34	1,19	SEMINATIVO	27	0	87	P2
			8	515	ULIVETO	00	04	20	1,08	0,87	ULIVETO	37	0	119	P2
			14	24	SEMINATIVO	00	19	90	6,17	8,22	SEMINATIVO	65	0	186	P2
			14	27	SEMINATIVO	00	11	50	3,56	4,75	SEMINATIVO	4	0	66	P1
			14	29	SEMINATIVO	00	11	90	3,69	4,92	SEMINATIVO	15	0	67	P2
			14	31	SEMINATIVO	00	12	70	3,94	5,25	SEMINATIVO	6	0	66	P1
			14	33	SEMINATIVO	00	14	30	4,43	5,91	SEMINATIVO	24	0	95	P1
			14	379	SEMINATIVO	00	03	40	1,05	1,40	SEMINATIVO	80	0	161	P2



**Regione Campania**  
**UTILIZZO IDROPOTABILE DELLE ACQUE DELL'INVASO DI CAMPOLATTARO E POTENZIAMENTO DELL'ALIMENTAZIONE POTABILE PER L'AREA BENEVENTANA**  
**- AGGIORNAMENTO -**  
**LOTTO 2**

**COMUNE DI CAMPOLATTARO (BN)**

**ELENCO DELLE PARTICELLE CON OCCUPAZIONI**

N. D'ORDINE	N. PIANO	DITTA PROPRIETARIA	Dati catastali degli immobili interessati censiti nel N.C.T.								Zone da occupare Piano Particellare di esproprio aggiornato			note	
			Foglio	Mappate	Qualità	Superficie			Reddito		Coltura in atto	Superficie da asservire	Superficie da espropriare		Superficie da occupare temporaneamente
						Ha	a	ca	Domin.	Agrario					
A	B	C	D	E	F	G			H	I	L	M	N	O	T
25	25	MANCINI ANNA - PROPRIETA' per 1000/1000	14	22	SEMINATIVO	00	19	00	5,89	7,85	SEMINATIVO	61	0	180	P1
			14	23	SEMINATIVO	00	19	40	6,01	8,02	SEMINATIVO	64	0	186	P2
26	26	RUBBO RENATO- NUDA PROPRIETA' per 1/1 RUBBO GIOVANNI - USUFRUTTO per 1/1	14	21	SEMINATIVO	00	32	50	10,07	13,43	SEMINATIVO	0	0	57	P1

**Regione Campania**  
**UTILIZZO IDROPOTABILE DELLE ACQUE DELL'INVASO DI CAMPOLATTARO E POTENZIAMENTO DELL'ALIMENTAZIONE POTABILE PER L'AREA BENEVENTANA**  
**- AGGIORNAMENTO -**  
**LOTTO 2**

**COMUNE DI CAMPOLATTARO (BN)**

**ELENCO DELLE PARTICELLE CON OCCUPAZIONI**

N. D'ORDINE	N. PIANO	DITTA PROPRIETARIA	Dati catastali degli immobili interessati censiti nel N.C.T.								Zone da occupare Piano Particellare di esproprio aggiornato			note	
			Foglio	Mappale	Qualità	Superficie			Reddito		Coltura in atto	Superficie da asservire	Superficie da espropriare		Superficie da occupare temporaneamente
						Ha	a	ca	Domin.	Agrario					
A	B	C	D	E	F	G			H	I	L	M	N	O	T
27	27	DI MANGANO VINCENZO - PROPRIETA' per 1000/1000	14	20	SEMINATIVO	00	27	70	5,72	10,73	SEMINATIVO	35	0	61	P1
			14	44	SEMINATIVO	00	08	20	0,85	2,96	SEMINATIVO	1	0	117	P2
			14	474	SEMINATIVO	00	29	70	9,20	12,27	SEMINATIVO	0	0	56	P1
28	28	PARTICELLA NON ELABORABILE - PROPRIETA' per 1/1	14	X11	SEMINATIVO	00	03	61	0,00	0,00	SEMINATIVO	134	0	227	P2
29	29	MANCINI MARIO - PROPRIETA' per 1/3 MANCINI SALVATORE - PROPRIETA' per 1/3 MANCINI ANTONIO - PROPRIETA' per 1/3	14	374	SEMINATIVO	00	22	10	4,57	8,56	SEMINATIVO	0	0	63	P1
30	30	MANOCCHIO ANTONIO - PROPRIETA' per 1/1	14	15	SEMINATIVO	00	19	20	3,97	7,44	SEMINATIVO	0	0	66	P2
31	31	MANCINI ANTONIO - PROPRIETA' per 1/1	14	9	SEMINATIVO	00	26	70	0,00	9,23	SEMINATIVO	0	0	50	P2
32	32	MANCINI ANTONIO - PROPRIETA' per 1/1	14	1064	ULIVETO	01	00	25	0,00	11,33	ULIVETO	0	0	159	P2
33	33	MANCINI ANTONIO - PROPRIETA' per 1/1	14	1065	ENTE URBANO	00	09	70	0,00	0,00	ENTE URBANO	0	0	22	P2
34	34	MANCINI NICOLA VALTER - PROPRIETA' per 1/1	14	4	SEMINATIVO	00	40	20	8,30	15,57	SEMINATIVO	0	0	66	P2

**Regione Campania**  
**UTILIZZO IDROPOTABILE DELLE ACQUE DELL'INVASO DI CAMPOLATTARO E POTENZIAMENTO DELL'ALIMENTAZIONE POTABILE PER L'AREA BENEVENTANA**  
**- AGGIORNAMENTO -**  
**LOTTO 2**

**COMUNE DI CAMPOLATTARO (BN)**

**ELENCO DELLE PARTICELLE CON OCCUPAZIONI**

N. D'ORDINE	N. PIANO	DITTA PROPRIETARIA	Dati catastali degli immobili interessati censiti nel N.C.T.							Zone da occupare Piano Particellare di esproprio aggiornato			note		
			Foglio	Mappale	Qualità	Superficie			Reddito		Coltura in atto	Superficie da asservire		Superficie da espropriare	Superficie da occupare temporaneamente
						Ha	a	ca	Domin.	Agrario					
A	B	C	D	E	F	G			H	I	L	M	N	O	T
35	35	MANCINI MARIO - COMPROPRIETARIO PER per 8/18 MANCINI SALVATORE - COMPROPRIETARIO PER per 8/18 MANCINI ANTONIO - COMPROPRIETARIO PER per 8/18 MANCINI PASQUALE - PROPRIETA' per 2/18 MANCINI IOLANDA - PROPRIETA' per 2/18 MANCINI ORSOLA ; FU SALVATORE - PROPRIETA' per 2/18 MANCINI LUIGI ; FU SALVATORE - PROPRIETA' per 2/18 MANCINI ANGELA ; FU SALVATORE - PROPRIETA' per 2/18	14	3	SEMINATIVO	00	40	60	8,39	15,73	SEMINATIVO	0	0	27	P2
36	37	PARTICELLA CON PARTITA SPECIALE - PROPRIETA' per 1/1	8	1014	CORTE	00	07	89	0,00	0,00	CORTE	93	0	265	P2
37	38	MANCINI NICOLINA - PROPRIETA' per 1/6 FOCARETA MARIA - PROPRIETA' per 1/12 MANCINI GIOCONDA - PROPRIETA' per 1/6 CORBO NADIA - PROPRIETA' per 1/12 MANCINI ANTONIO - PROPRIETA' per 1/24 MANCINI ANGELO - PROPRIETA' per 1/24 FUSCO FILOMENA - PROPRIETA' per 1/6 DURANTE MADDALENA - PROPRIETA' per 1/12 MANCINI MARIA VITTORIA - PROPRIETA' per 1/6	8	973	SEMINATIVO	00	07	05	2,18	2,91	SEMINATIVO	38	0	123	P2

**Regione Campania**  
**UTILIZZO IDROPOTABILE DELLE ACQUE DELL'INVASO DI CAMPOLATTARO E POTENZIAMENTO DELL'ALIMENTAZIONE POTABILE PER L'AREA BENEVENTANA**  
**- AGGIORNAMENTO -**  
**LOTTO 2**

**COMUNE DI CAMPOLATTARO (BN)**

**ELENCO DELLE PARTICELLE CON OCCUPAZIONI**

N. D'ORDINE	N. PIANO	DITTA PROPRIETARIA	Dati catastali degli immobili interessati censiti nel N.C.T.							Zone da occupare Piano Particolare di esproprio aggiornato			note		
			Foglio	Mappale	Qualità	Superficie			Reddito		Coltura in atto	Superficie da asservire		Superficie da espropriare	Superficie da occupare temporaneamente
						Ha	a	ca	Domin.	Agrario					
A	B	C	D	E	F	G			H	I	L	M	N	O	T
38	39	MANCINI LUIGI - PROPRIETA' per 1000/1000	8	355	SEMINATIVO	00	25	30	5,23	9,80	SEMINATIVO	155	0	545	<b>P2</b>

**Regione Campania**  
**UTILIZZO IDROPOTABILE DELLE ACQUE DELL'INVASO DI CAMPOLATTARO E POTENZIAMENTO DELL'ALIMENTAZIONE POTABILE PER L'AREA BENEVENTANA**  
**- AGGIORNAMENTO -**  
**LOTTO 2**

**COMUNE DI CAMPOLATTARO (BN)**

**ELENCO DELLE PARTICELLE CON OCCUPAZIONI**

N. D'ORDINE	N. PIANO	DITTA PROPRIETARIA	Dati catastali degli immobili interessati censiti nel N.C.T.							Zone da occupare Piano Particolare di esproprio aggiornato			note		
			Foglio	Mappale	Qualità	Superficie			Reddito		Coltura in atto	Superficie da asservire		Superficie da espropriare	Superficie da occupare temporaneamente
						Ha	a	ca	Domin.	Agrario					
A	B	C	D	E	F	G			H	I	L	M	N	O	T
39	40	RINALDI ORSOLINA - PROPRIETA' per 5/25 MANCINI MARIA - PROPRIETA' per 5/25 RINALDI VITTORIA ; FU LUIGI - PROPRIETA' per 5/25 RINALDI ANTONIO ; FU LUIGI - PROPRIETA' per 5/25 GUERRERA ROMEO - PROPRIETA' per 1/25 GUERRERA ROCCO - PROPRIETA' per 1/25 GUERRERA NICOLINA - PROPRIETA' per 1/25 GUERRERA CARMELA - PROPRIETA' per 1/25 GUERRERA ANTIMO - PROPRIETA' per 1/25	8	346	SEMINATIVO	00	27	20	5,62	10,54	SEMINATIVO	112	0	397	P2
40	41	D'ADDONA CONCETTA ; DI LEONARDO - PROPRIETA' per 1/6 D ADDONA MARIA ; DI LEONARDO - PROPRIETA' per 1/6 D ADDONA LUIGI ; DI LEONARDO - PROPRIETA' per 1/6 D ADDONA LEONARDO ; FU LUIGI - USUFRUTTUARIO PARZIALE PER per 1000/1000 D ADDONA LEONARDO ; DI GIUSEPPE - COMPROPRIETARIO PER per 1/6 D ADDONA FILOMENA ; DI GIUSEPPE - COMPROPRIETARIO PER per 1/6 D ADDONA ANTONIO ; DI LEONARDO - PROPRIETA' per 1/6 D ADDONA ANGELO ; DI LEONARDO - PROPRIETA' per 1/6	8	653	SEMINATIVO	00	27	10	2,80	9,80	SEMINATIVO	227	0	882	P2
41	42	D'ADDONA MARIO - PROPRIETA' per 500/1000 D'ADDONA LINA - PROPRIETA' per 500/1000	8	345	SEMINATIVO	00	42	90	13,29	17,72	SEMINATIVO	198	0	879	P2
			8	506	SEMINATIVO	00	02	90	0,30	1,05	SEMINATIVO	28	0	119	P2
42	43	IADANZA DORA - PROPRIETA' per 1000/1000	8	344	SEMINATIVO	00	35	50	11,00	14,67	SEMINATIVO	79	0	354	P2
43	44	NARDONE ANTONELLA - PROPRIETA' per 1/1	8	341	ULIVETO	00	06	00	1,55	1,24	ULIVETO	55	0	192	P2

**Regione Campania**  
**UTILIZZO IDROPOTABILE DELLE ACQUE DELL'INVASO DI CAMPOLATTARO E POTENZIAMENTO DELL'ALIMENTAZIONE POTABILE PER L'AREA BENEVENTANA**  
**- AGGIORNAMENTO -**  
**LOTTO 2**

**COMUNE DI CAMPOLATTARO (BN)**

**ELENCO DELLE PARTICELLE CON OCCUPAZIONI**

N. D'ORDINE	N. PIANO	DITTA PROPRIETARIA	Dati catastali degli immobili interessati censiti nel N.C.T.							Zone da occupare Piano Particellare di esproprio aggiornato			note		
			Foglio	Mappale	Qualità	Superficie			Reddito		Coltura in atto	Superficie da asservire		Superficie da espropriare	Superficie da occupare temporaneamente
						Ha	a	ca	Domin.	Agrario					
A	B	C	D	E	F	G			H	I	L	M	N	O	T
44	45	GUERRERA ANTONIO PIETRO - PROPRIETA' per 1000/1000	8	335	SEMINATIVO	00	06	00	1,24	2,32	SEMINATIVO	52	0	214	P2
			8	336	SEMINATIVO	00	04	20	0,87	1,63	SEMINATIVO	40	0	155	P2
			8	1265	SEMINATIVO	00	01	30	0,40	0,54	SEMINATIVO	0	0	130	P1
			8	1266	SEMINATIVO	00	21	80	6,76	9,01	SEMINATIVO	123	0	454	P2
			8	1267	SEMINATIVO	00	01	80	0,56	0,74	SEMINATIVO	0	0	180	P2
			8	1268	SEMINATIVO	00	47	20	14,63	19,50	SEMINATIVO	74	0	300	P2
			8	1274	SEMINATIVO	00	02	10	0,65	0,87	SEMINATIVO	0	0	210	P2
			8	1275	SEMINATIVO	00	40	30	12,49	16,65	SEMINATIVO	88	0	373	P2
45	46	GUERRERA MARIA GRAZIA - PROPRIETA' per 1000/1000	8	1230	SEMIN ARBOR	00	01	04	0,35	0,46	SEMIN ARBOR	0	0	101	P1
			8	1231	ULIVETO	00	09	17	2,37	1,89	ULIVETO	225	0	652	P2
			8	1273	SEMINATIVO	00	12	15	3,76	5,02	SEMINATIVO	0	0	2	P1
			8	1276	SEMINATIVO	00	03	30	1,02	1,36	SEMINATIVO	0	0	330	P2
			8	1277	ULIVETO	00	72	80	18,80	15,04	ULIVETO	165	0	780	P2
46	47	GUERRERA VITTORIA - PROPRIETA' per 541/4000 GUERRERA ORAZIO FRANCESCO - PROPRIETA' per 487/2000 GUERRERA NICOLINA - PROPRIETA' per 487/2000 GUERRERA MARIA GRAZIA - PROPRIETA' per 97/400 GUERRERA ANTONIO - PROPRIETA' per 541/4000	8	333	SEMINATIVO	00	02	90	0,60	1,12	SEMINATIVO	36	0	267	P2
			8	493	SEMINATIVO	00	05	00	1,55	2,07	SEMINATIVO	54	0	462	P2
			8	1262	SEMINATIVO	00	01	83	0,57	0,76	SEMINATIVO	0	0	167	P1
			8	1263	SEMINATIVO	00	06	21	1,92	2,57	SEMINATIVO	36	0	579	P2

**Regione Campania**  
**UTILIZZO IDROPOTABILE DELLE ACQUE DELL'INVASO DI CAMPOLATTARO E POTENZIAMENTO DELL'ALIMENTAZIONE POTABILE PER L'AREA BENEVENTANA**  
**- AGGIORNAMENTO -**  
**LOTTO 2**

**COMUNE DI CAMPOLATTARO (BN)**

**ELENCO DELLE PARTICELLE CON OCCUPAZIONI**

N. D'ORDINE	N. PIANO	DITTA PROPRIETARIA	Dati catastali degli immobili interessati censiti nel N.C.T.								Coltura in atto	Zone da occupare Piano Particellare di esproprio aggiornato			note
			Foglio	Mappate	Qualità	Superficie			Reddito			Superficie da asservire	Superficie da espropriare	Superficie da occupare temporaneamente	
						Ha	a	ca	Domin.	Agrario					
A	B	C	D	E	F	G			H	I	L	M	N	O	T
			8	1264	SEMINATIVO	00	06	16	1,91	2,55	SEMINATIVO	165	0	434	P2
47	49	MORELLI MARIA ; DI PASQUALE - PROPRIETA' per 2/3 DE BLASIS PASQUALINA - PROPRIETA' per 1/3	8	1269	SEMINATIVO	00	06	35	1,31	2,46	SEMINATIVO	0	0	423	P1
			8	1270	SEMINATIVO	00	07	20	1,49	2,79	SEMINATIVO	58	0	677	P2
			8	1271	SEMINATIVO	00	37	15	7,67	14,39	SEMINATIVO	162	0	408	P2

**Regione Campania**  
**UTILIZZO IDROPOTABILE DELLE ACQUE DELL'INVASO DI CAMPOLATTARO E POTENZIAMENTO DELL'ALIMENTAZIONE POTABILE PER L'AREA BENEVENTANA**  
**- AGGIORNAMENTO -**  
**LOTTO 2**

**COMUNE DI CAMPOLATTARO (BN)**

**ELENCO DELLE PARTICELLE CON OCCUPAZIONI**

N. D'ORDINE	N. PIANO	DITTA PROPRIETARIA	Dati catastali degli immobili interessati censiti nel N.C.T.								Zone da occupare Piano Particellare di esproprio aggiornato			note	
			Foglio	Mappale	Qualità	Superficie			Reddito		Coltura in atto	Superficie da asservire	Superficie da espropriare		Superficie da occupare temporaneamente
						Ha	a	ca	Domin.	Agrario					
A	B	C	D	E	F	G			H	I	L	M	N	O	T
48	50	MORELLI MARIA ; DI PASQUALE - COMPROPRIETARIO per 1000/1000 DENZA MARGHERITA ; FU NICOLA - COMPROPRIETARIO per 1000/1000	8	1176	SEMINATIVO	00	01	96	0,40	0,76	SEMINATIVO	0	0	123	P1
			8	1177	SEMINATIVO	00	03	37	0,70	1,31	SEMINATIVO	35	0	243	P2
49	51	COMUNE DI CAMPOLATTARO - PROPRIETA' per 1000/1000	8	1159	SEMINATIVO	00	00	97	0,20	0,38	SEMINATIVO	0	8	88	P2
			8	1160	SEMINATIVO	00	02	01	0,42	0,78	SEMINATIVO	0	201	0	P1
			8	1161	SEMINATIVO	00	02	05	0,42	0,79	SEMINATIVO	3	47	150	P2
			8	1163	SEMINATIVO	00	00	65	0,13	0,25	SEMINATIVO	0	0	64	P1
			8	1164	SEMINATIVO	00	04	15	0,86	1,61	SEMINATIVO	10	79	25	P2
			8	1173	SEMINATIVO	00	01	59	0,33	0,62	SEMINATIVO	0	0	129	P1
			8	1174	SEMINATIVO	00	04	18	0,86	1,62	SEMINATIVO	36	3	251	P2
			8	1193	SEMINATIVO	00	01	96	0,40	0,76	SEMINATIVO	0	115	0	P1
			8	1195	SEMINATIVO	00	00	70	0,14	0,27	SEMINATIVO	0	0	41	P1
			8	1197	SEMINATIVO	00	00	89	0,18	0,34	SEMINATIVO	0	0	78	P2
			8	1198	SEMINATIVO	00	02	03	0,42	0,79	SEMINATIVO	0	164	0	P1
			8	1200	SEMINATIVO	00	00	85	0,18	0,33	SEMINATIVO	0	6	82	P2
			8	1201	SEMINATIVO	00	01	98	0,41	0,77	SEMINATIVO	0	197	0	P1
			8	1203	SEMINATIVO	00	00	86	0,18	0,33	SEMINATIVO	0	7	85	P2
			8	1233	SEMINATIVO	00	04	70	0,97	1,82	SEMINATIVO	0	48	412	P2
			8	1335	SEMINATIVO	00	21	03	4,34	8,15	SEMINATIVO	0	0	738	P1
50	52	PISTACCHIA GIOVANNI ANTONIO - PROPRIETA' per 1000/1000	8	124	SEMINATIVO	00	05	70	1,18	2,21	SEMINATIVO	0	2	0	P2
			8	706	SEMIN ARBOR	00	04	00	0,72	1,55	SEMIN ARBOR	0	227	0	P2
			8	718	SEMINATIVO	00	04	00	0,83	1,55	SEMINATIVO	0	159	0	P2



**Regione Campania**  
**UTILIZZO IDROPOTABILE DELLE ACQUE DELL'INVASO DI CAMPOLATTARO E POTENZIAMENTO DELL'ALIMENTAZIONE POTABILE PER L'AREA BENEVENTANA**  
**- AGGIORNAMENTO -**  
**LOTTO 2**

**COMUNE DI CAMPOLATTARO (BN)**

**ELENCO DELLE PARTICELLE CON OCCUPAZIONI**

N. D'ORDINE	N. PIANO	DITTA PROPRIETARIA	Dati catastali degli immobili interessati censiti nel N.C.T.						Zone da occupare Piano Particolare di esproprio aggiornato			note			
			Foglio	Mappate	Qualità	Superficie			Reddito		Coltura in atto		Superficie da asservire	Superficie da espropriare	Superficie da occupare temporaneamente
						Ha	a	ca	Domin.	Agrario					
A	B	C	D	E	F	G			H	I	L	M	N	O	T
			8	1234	SEMINATIVO	00	10	85	2,24	4,20	SEMINATIVO	0	1.029	0	<b>P2</b>

**Regione Campania**  
**UTILIZZO IDROPOTABILE DELLE ACQUE DELL'INVASO DI CAMPOLATTARO E POTENZIAMENTO DELL'ALIMENTAZIONE POTABILE PER L'AREA BENEVENTANA**  
**- AGGIORNAMENTO -**  
**LOTTO 2**

**COMUNE DI CAMPOLATTARO (BN)**

**ELENCO DELLE PARTICELLE CON OCCUPAZIONI**

N. D'ORDINE	N. PIANO	DITTA PROPRIETARIA	Dati catastali degli immobili interessati censiti nel N.C.T.							Zone da occupare Piano Particellare di esproprio aggiornato			note		
			Foglio	Mappale	Qualità	Superficie			Reddito		Coltura in atto	Superficie da asservire		Superficie da espropriare	Superficie da occupare temporaneamente
						Ha	a	ca	Domin.	Agrario					
A	B	C	D	E	F	G			H	I	L	M	N	O	T
51	53	PISTACCHIA PAOLO - PROPRIETA' per 1/4 PISTACCHIA NICOLA - PROPRIETA' per 1/4 PISTACCHIA ASSUNTA - PROPRIETA' per 1/4 PISTACCHIA APOLLONIA - PROPRIETA' per 1/4	8	1204	SEMINATIVO	00	01	79	0,37	0,69	SEMINATIVO	0	179	0	P1
52	55	PISTACCHIO ASSUNTA - PROPRIETA' per 1000/1000	8	699	SEMINATIVO	00	06	90	1,43	2,67	SEMINATIVO	0	157	0	P2
53	1000	COMUNE DI CAMPOLATTARO - Prop. 1000/1000	8	1235	SEMINATIVO	00	09	38	1,94	3,63	area edificata	0	0	13	P1
54	1001	MANCINI MARIA VITTORIA - prop. 1000/1000	14	1040	ente urbano	00	19	90	0,00	0,00	area edificata	0	0	97	P1

**Regione Campania**  
**UTILIZZO IDROPOTABILE DELLE ACQUE DELL'INVASO DI CAMPOLATTARO E POTENZIAMENTO DELL'ALIMENTAZIONE POTABILE PER L'AREA BENEVENTANA**  
**- AGGIORNAMENTO -**  
**LOTTO 2**

**COMUNE DI CAMPOLATTARO (BN)**

**ELENCO DELLE PARTICELLE CON OCCUPAZIONI**

N. D'ORDINE	N. PIANO	DITTA PROPRIETARIA	Dati catastali degli immobili interessati censiti nel N.C.T.							Coltura in atto	Zone da occupare Piano Particellare di esproprio aggiornato			note	
			Foglio	Mappale	Qualità	Superficie			Reddito		Superficie da asservire	Superficie da espropriare	Superficie da occupare temporaneamente		
						Ha	a	ca	Domin.						Agrario
A	B	C	D	E	F	G			H	I	L	M	N	O	T
55	1002	GUERERA VITTORIA - prop. 1/9 GUERRERA ANTONIO- prop. 1/9 GUERRERA GIUSEPPINA - prop. 7/36 GUERRERA NICOLINA - prop. 7/36 GUERRERA MARIA GRAZIA - prop. 7/36 GUERRERA ORAZIO FRANCESCO - prop. 7/36	8	332	seminativo	00	14	20	2,93	5,50	seminativo	191	0	268	P1
56	1003	GUERERA VITTORIA - prop. 1/9 GUERRERA ANTONIO - prop. 1/9 GUERRERA GIUSEPPINA - prop. 7/36 GUERRERA NICOLINA - prop. 7/36 GUERRERA MARIA GRAZIA - prop. 7/36 GUERRERA ORAZIO FRANCESCO - prop. 7/36	8	491	seminativo	00	07	30	2,26	3,02	seminativo arborato	5	0	50	P1
57	1004	GUERERA VITTORIA - prop. 1/9 GUERRERA ANTONIO - prop. 1/9 GUERRERA GIUSEPPINA - prop. 7/36 GUERRERA NICOLINA - prop. 7/36 GUERRERA MARIA GRAZIA - prop. 7/36 GUERRERA ORAZIO FRANCESCO - prop. 7/36	8	492	seminativo	00	11	90	3,69	4,92	seminativo arborato	315	0	415	P1

**Regione Campania**  
**UTILIZZO IDROPOTABILE DELLE ACQUE DELL'INVASO DI CAMPOLATTARO E POTENZIAMENTO DELL'ALIMENTAZIONE POTABILE PER L'AREA BENEVENTANA**  
**- AGGIORNAMENTO -**  
**LOTTO 2**

**COMUNE DI CAMPOLATTARO (BN)**

**ELENCO DELLE PARTICELLE CON OCCUPAZIONI**

N. D'ORDINE	N. PIANO	DITTA PROPRIETARIA	Dati catastali degli immobili interessati censiti nel N.C.T.							Zone da occupare Piano Particellare di esproprio aggiornato			note		
			Foglio	Mappale	Qualità	Superficie			Reddito		Coltura in atto	Superficie da asservire		Superficie da espropriare	Superficie da occupare temporaneamente
						Ha	a	ca	Domin.	Agrario					
A	B	C	D	E	F	G			H	I	L	M	N	O	T
58	3	IADANZA NICOLA - PROPRIETA' per 1000/1000	8	494	SEMINATIVO	00	02	60	0,81	1,07	SEMINATIVO	260	0	32	P3
			8	651	SEMINATIVO	00	03	20	0,99	1,32	SEMINATIVO	28	0	264	P3
59	10	GUERRERA ADDOLORATA - PROPRIETA' per 1/1	8	997	SEMIN ARBOR	00	09	14	0,00	2,24	SEMIN ARBOR	13	0	256	P3
			8	1012	SEMINATIVO	00	04	45	0,92	1,72	SEMINATIVO	0	123	0	P3
60	12	SANTOPIETRO NICOLINA MARIA - PROPRIETA' per 1/1	14	464	SEMINATIVO	00	00	90	0,09	0,33	SEMINATIVO	0	0	12	P3
			14	1051	ULIVETO	00	17	78	0,00	0,00	ULIVETO	0	0	31	P3
61	13	SANTOPIETRO NICOLINA MARIA - PROPRIETA' per 1000/1000	14	463	ULIVETO	00	00	70	0,18	0,14	ULIVETO	0	0	12	P3
62	36	IANNICELLI GIUSEPPE - USUFRUTTO per 1/2 IANNICELLI CATERINA - PROPRIETA' per 1/4 IANNICELLI CARMINE - PROPRIETA' per 1/4 IANNICELLI ANGELO - PROPRIETA' per 2/4 GUERRERA CATERINA - USUFRUTTO per 1/2	8	369	SEMINATIVO	00	09	00	2,79	3,72	SEMINATIVO	73	0	127	P3
63	45	GUERRERA ANTONIO PIETRO - PROPRIETA' per 1000/1000	8	495	SEMINATIVO	00	12	20	3,78	5,04	SEMINATIVO	0	0	4	P3

**Regione Campania**  
**UTILIZZO IDROPOTABILE DELLE ACQUE DELL'INVASO DI CAMPOLATTARO E POTENZIAMENTO DELL'ALIMENTAZIONE POTABILE PER L'AREA BENEVENTANA**  
**- AGGIORNAMENTO -**  
**LOTTO 2**

**COMUNE DI CAMPOLATTARO (BN)**

**ELENCO DELLE PARTICELLE CON OCCUPAZIONI**

N. D'ORDINE	N. PIANO	DITTA PROPRIETARIA	Dati catastali degli immobili interessati censiti nel N.C.T.							Zone da occupare Piano Particolare di esproprio aggiornato			note		
			Foglio	Mappale	Qualità	Superficie			Reddito		Coltura in atto	Superficie da asservire		Superficie da espropriare	Superficie da occupare temporaneamente
						Ha	a	ca	Domin.	Agrario					
A	B	C	D	E	F	G			H	I	L	M	N	O	T
64	46	GUERRERA MARIA GRAZIA - PROPRIETA' per 1000/1000	8	1272	SEMINATIVO	00	04	05	1,25	1,67	SEMINATIVO	0	0	17	P3
65	48	NARCISO GIUSEPPE - PROPRIETA' per 1000/1000	8	208	SEMINATIVO	00	10	50	3,25	4,34	SEMINATIVO	4	0	113	P3
66	51	COMUNE DI CAMPOLATTARO - PROPRIETA' per 1000/1000	8	1236	SEMINATIVO	00	08	65	1,79	3,35	SEMINATIVO	0	0	24	P3
67	52	PISTACCHIA GIOVANNI ANTONIO - PROPRIETA' per 1000/1000	8	1013	SEMINATIVO	00	05	22	1,08	2,02	SEMINATIVO	0	41	0	P3
68	54	DENZA GIUSEPPE - PROPRIETA' per 1/1	8	698	SEMINATIVO	00	06	50	1,34	2,52	SEMINATIVO	0	23	0	P3
												<b>7506</b>	<b>2815</b>	<b>28600</b>	



Presidenza del Consiglio dei Ministri

Commissario straordinario del Governo per l'intervento  
"Invaso di Campolattaro"

(DPCM 9 maggio 2022, ai sensi del decreto-legge n. 32/2019, art. 4, co. 1, convertito con modificazioni dalla legge n. 55/2019)

# REGIONE CAMPANIA

UTILIZZO IDROPOTABILE DELLE ACQUE  
DELL'INVASO DI CAMPOLATTARO E  
POTENZIAMENTO DELL'ALIMENTAZIONE  
POTABILE PER L'AREA BENEVENTANA

## LOTTO 2

Il Responsabile dei procedimenti espropriativi

Ing. Gianluca Basile

Revisione	Data	Descrizione	Redatto	Controllato	Approvato
0	Dicembre 2024	AGGIORNAMENTO N° 1	---	---	---
TITOLO :  <b>PIANO PARTICELLARE</b>  <b>DESCRITTIVO</b>  COMUNE DI CASALDUNI			Visto si Approva  Il Commissario Straordinario Prof. Attilio Toscano 		
Allegato	<b>AGGIORNAMENTO DOC.PP.2</b>		Revisione: 0	Scala:	

Il presente disegno e' di nostra proprieta'. Si fa divieto a chiunque di riprodurlo o renderlo noto a terzi senza nostra autorizzazione

**Regione Campania**  
**UTILIZZO IDROPOTABILE DELLE ACQUE DELL'INVASO DI CAMPOLATTARO E POTENZIAMENTO DELL'ALIMENTAZIONE POTABILE PER L'AREA BENEVENTANA**  
**- AGGIORNAMENTO -**  
**LOTTO 2**

**COMUNE DI CASALDUNI (BN)**

**ELENCO DELLE PARTICELLE CON OCCUPAZIONI**

N. D'ORDINE	N. PIANO	DITTA PROPRIETARIA	Dati catastali degli immobili interessati censiti nel N.C.T.								Zone da occupare Piano Particolare di esproprio aggiornato			note	
			Foglio	Mappale	Qualità	Superficie			Reddito		Coltura in atto	Superficie da asservire	Superficie da espropriare		Superficie da occupare temporaneamente
						Ha	a	ca	Domini.	Agrario					
A	B	C	D	E	F	G			H	I	L	M	N	O	T
1	1	COMUNE DI CASALDUNI - PROPRIETA' per 1000/1000	4	858	INCOLT PROD	00	03	37	0,05	0,02	INCOLT PROD	0	0	88	P2
			10	537	SEMINATIVO	00	10	38	0,86	1,88	SEMINATIVO	23	0	101	P2
			10	538	SEMINATIVO	00	13	44	1,11	2,43	SEMINATIVO	14	0	524	P2
2	2	C.D.I. RECYCLING SANNIO S.R.L. PROPRIETA' per 100/100	10	536	SEMINATIVO	00	00	50	0,04	0,09	SEMINATIVO	0	0	7	P1
			10	539	SEMINATIVO	00	63	19	5,22	11,42	SEMINATIVO	289	0	858	P1
3	3	COMUNE DI CASALDUNI - DIRITTO DEL CONCEDENTE per 1000/1000 ROMANELLI ANGELICA ENFITEUSI per 1/2 DI GREGORIO GIANMARIA ENFITEUSI per 1/4 DI GREGORIO GENNARO ENFITEUSI per 1/4	10	548	SEMINATIVO	00	04	00	0,33	0,72	SEMINATIVO	8	0	40	P1
			10	549	SEMINATIVO	00	39	64	3,28	7,17	SEMINATIVO	329	0	907	P2
4	4	ROMANELLI ANGELICA PROPRIETA' per 2/4 DI GREGORIO GIANMARIA PROPRIETA' per 1/4 DI GREGORIO GENNARO PROPRIETA' per 1/4	10	550	SEMINATIVO	00	97	36	8,05	17,60	SEMINATIVO	4	0	9732	P2
			10	552	SEMINATIVO	00	60	77	5,02	10,98	SEMINATIVO	0	0	142	P1
			10	554	SEMINATIVO	00	41	20	3,40	7,45	SEMINATIVO	0	0	274	P1
			10	556	SEMINATIVO	00	98	06	8,10	17,73	SEMINATIVO	0	0	252	P1
			10	558	SEMINATIVO	00	84	63	6,99	15,30	SEMINATIVO	206	0	1.087	P1

**Regione Campania**  
**UTILIZZO IDROPOTABILE DELLE ACQUE DELL'INVASO DI CAMPOLATTARO E POTENZIAMENTO DELL'ALIMENTAZIONE POTABILE PER L'AREA BENEVENTANA**  
**- AGGIORNAMENTO -**  
**LOTTO 2**

**COMUNE DI CASALDUNI (BN)**

**ELENCO DELLE PARTICELLE CON OCCUPAZIONI**

N. D'ORDINE	N. PIANO	DITTA PROPRIETARIA	Dati catastali degli immobili interessati censiti nel N.C.T.								Zone da occupare Piano Particolare di esproprio aggiornato			note	
			Foglio	Mappale	Qualità	Superficie			Reddito		Coltura in atto	Superficie da asservire	Superficie da espropriare		Superficie da occupare temporaneamente
						Ha	a	ca	Domin.	Agrario					
A	B	C	D	E	F	G			H	I	L	M	N	O	T
5	5	PERUGINI ANTONIO PROPRIETA' per 1000/1000	10	51	SEMINATIVO	00	09	90	1,53	2,56	SEMINATIVO	66	0	169	P1
			10	259	PASCOLO ARB	00	18	38	0,95	0,85	PASCOLO ARB	55	0	203	P2
			10	260	PASCOLO ARB	00	05	22	0,27	0,24	PASCOLO ARB	15	0	56	P1
			10	265	SEMINATIVO	00	03	55	1,01	1,01	SEMINATIVO	9	0	39	P1
			10	266	PASCOLO ARB	00	14	25	0,00	0,60	SEMINATIVO	52	0	202	MODELLO 26 P2
6	6	PERUGINI MARIA VITTORIA PROPRIETA' per 1/1	10	33	SEMINATIVO	00	17	80	2,76	4,60	SEMINATIVO	42	0	375	P1
			10	50	SEMINATIVO	00	09	70	1,50	2,50	SEMINATIVO	41	0	52	P1
			10	257	SEMINATIVO	00	20	28	3,14	5,24	SEMINATIVO	61	0	246	P1
			10	261	SEMINATIVO	00	26	68	4,13	6,89	SEMINATIVO	56	0	226	P2
7	7	PERUGINI COSIMO PROPRIETA' per 1/1	10	34	SEMINATIVO	00	21	70	3,36	5,60	SEMINATIVO	16	0	156	P1
			10	49	SEMINATIVO	00	12	40	3,52	3,52	SEMINATIVO	78	0	186	P2
8	8	PARTICELLA CON PARTITA SPECIALE - PROPRIETA' per 1/1	10	158	AREA	00	05	20	0,00	0,00	AREA	1	0	0	P1



**Regione Campania**  
**UTILIZZO IDROPOTABILE DELLE ACQUE DELL'INVASO DI CAMPOLATTARO E POTENZIAMENTO DELL'ALIMENTAZIONE POTABILE PER L'AREA BENEVENTANA**  
**- AGGIORNAMENTO -**  
**LOTTO 2**

**COMUNE DI CASALDUNI (BN)**

**ELENCO DELLE PARTICELLE CON OCCUPAZIONI**

N. D'ORDINE	N. PIANO	DITTA PROPRIETARIA	Dati catastali degli immobili interessati censiti nel N.C.T.							Coltura in atto	Zone da occupare Piano Particolare di esproprio aggiornato			note	
			Foglio	Mappale	Qualità	Superficie			Reddito		Superficie da asservire	Superficie da espropriare	Superficie da occupare temporaneamente		
						Ha	a	ca	Domini.						Agrario
A	B	C	D	E	F	G			H	I	L	M	N	O	T
9	9	RINALDI ANNA PROPRIETA' per 14/56 PERUGINI VITTORIA PROPRIETA' per 4/56 PERUGINI ROSARIA PROPRIETA' per 4/56 PERUGINI MARIA PROPRIETA' per 4/56 PERUGINI FILOMENA PROPRIETA' per 4/56 PERUGINI CINCETTA PROPRIETA' per 4/56 PERUGINI ANGELO PROPRIETA' per 11/56 PERUGINI ANGELANTONIO PROPRIETA' per 11/56	10	48	SEMINATIVO	00	10	80	1,67	2,79	SEMINATIVO	150	0	91	P1
10	10	D'ANGELO LUCIA PROPRIETA' per 1/1	5	315	SEMINATIVO	00	98	50	0,00	20,52	SEMINATIVO	250	0	990	P2
			10	22	SEMINATIVO	00	37	80	0,00	8,81	SEMINATIVO	153	0	582	P2
			10	26	SEMINATIVO	00	47	80	7,41	12,34	SEMINATIVO	148	0	592	P1
11	11	DI RUBBO ANTONIO PROPRIETA' per 1/1	10	67	ULIVETO	00	94	10	0,00	0,23	ULIVETO	56	0	248	P1
12	12	CORBO MINA PROPRIETA' per 1/1	5	316	SEMINATIVO	00	21	40	6,08	6,08	SEMINATIVO	54	0	211	P2
			5	325	ULIVETO	00	14	60	3,02	2,64	ULIVETO	42	0	168	P2
			5	411	SEMINATIVO	00	76	60	21,76	21,76	SEMINATIVO	223	0	859	P2
			5	502	SEMINATIVO	00	29	72	8,44	8,44	SEMINATIVO	0	0	184	P1
			10	7	ULIVETO	01	16	40	0,00	13,07	ULIVETO	153	0	612	P1
			10	116	SEMINATIVO	00	12	30	3,49	3,49	SEMINATIVO	66	0	226	P2

**Regione Campania**  
**UTILIZZO IDROPOTABILE DELLE ACQUE DELL'INVASO DI CAMPOLATTARO E POTENZIAMENTO DELL'ALIMENTAZIONE POTABILE PER L'AREA BENEVENTANA**  
**- AGGIORNAMENTO -**  
**LOTTO 2**

**COMUNE DI CASALDUNI (BN)**

**ELENCO DELLE PARTICELLE CON OCCUPAZIONI**

N. D'ORDINE	N. PIANO	DITTA PROPRIETARIA	Dati catastali degli immobili interessati censiti nel N.C.T.							Coltura in atto	Zone da occupare Piano Particolare di esproprio aggiornato			note	
			Foglio	Mappale	Qualità	Superficie			Reddito		Superficie da asservire	Superficie da espropriare	Superficie da occupare temporaneamente		
						Ha	a	ca	Domini.						Agrario
A	B	C	D	E	F	G			H	I	L	M	N	O	T
13	13	MASCI MATTEO ENFITEUSI per 1/16 MASCI CLAUDIO ENFITEUSI per 1/16 MASCI ANNAMARIA ENFITEUSI per 2/16 COMUNE DI CASALDUNI DIRITTO DEL CONCEDENTE per 1/1 ADDONA VERA ENFITEUSI per 4/16 ADDONA LIDIA ENFITEUSI per 4/16 ADDONA CANDIDA ENFITEUSI per 4/16	10	4	SEMINATIVO	00	41	60	11,82	11,82	SEMINATIVO	56	0	244	P1
14	14	PERUGINI ROMILDA ENFITEUSI per 1/1 COMUNE DI CASALDUNI DIRITTO DEL CONCEDENTE per 1000/1000 ORLACCHIO CARMELA ENFITEUSI per 2/6	10	65	SEMINATIVO	00	41	80	0,00	11,63	SEMINATIVO	80	0	314	P2
15	15	PARTICELLA CON PARTITA SPECIALE - PROPRIETA' per 1/1	5	93	CORTE	00	69	34	0,00	0,00	CORTE	22	0	89	P1
16	16	ROMANO GIOVANNA PROPRIETA' per 1/1	5	344	SEMINATIVO	00	10	20	2,90	2,90	SEMINATIVO	34	0	136	P2
			5	345	SEMINATIVO	01	17	80	18,25	30,42	SEMINATIVO	317	0	1.192	P2
17	17	D'ADDONA SALVATORE PROPRIETA' per 6/18 D'ADDONA LUCIO PROPRIETA' per 6/18 D'ADDONA GIOVANNI PROPRIETA' per 6/18	5	79	PASCOLO	00	11	20	0,40	0,23	PASCOLO	12	0	101	P1
			5	85	SEMINATIVO	00	20	20	5,74	5,74	SEMINATIVO	101	0	392	P1
			5	153	BOSCO CEDUO	00	06	50	0,44	0,13	BOSCO CEDUO	54	0	156	P2
			5	248	PASCOLO	00	15	50	0,00	0,18	BOSCO CEDUO	69	0	270	MODELLO 26 P2
			5	352	SEMINATIVO	00	10	10	2,87	2,87	SEMINATIVO	39	0	154	P1

**Regione Campania**  
**UTILIZZO IDROPOTABILE DELLE ACQUE DELL'INVASO DI CAMPOLATTARO E POTENZIAMENTO DELL'ALIMENTAZIONE POTABILE PER L'AREA BENEVENTANA**  
**- AGGIORNAMENTO -**  
**LOTTO 2**

**COMUNE DI CASALDUNI (BN)**

**ELENCO DELLE PARTICELLE CON OCCUPAZIONI**

N. D'ORDINE	N. PIANO	DITTA PROPRIETARIA	Dati catastali degli immobili interessati censiti nel N.C.T.							Coltura in atto	Zone da occupare Piano Particolare di esproprio aggiornato			note	
			Foglio	Mappale	Qualità	Superficie			Reddito		Superficie da asservire	Superficie da espropriare	Superficie da occupare temporaneamente		
						Ha	a	ca	Domini.						Agrario
A	B	C	D	E	F	G			H	I	L	M	N	O	T
18	18	PERUGINI VITTORIA PROPRIETA' per 4/84 PERUGINI ROSARIA PROPRIETA' per 4/84 PERUGINI MARIA PROPRIETA' per 4/84 PERUGINI FILOMENA PROPRIETA' per 4/84 PERUGINI ANGELO PROPRIETA' per 25/84 PERUGINI ANGELANTONIO PROPRIETA' per 25/84 RINALDI ANNA PROPRIETA' per 14/84 PERUGINI CONCETTA PROPRIETA' per 4/84	5	86	SEMINATIVO	00	60	10	17,07	17,07	SEMINATIVO	1	0	43	P1
			5	343	SEMINATIVO	00	23	90	6,79	6,79	SEMINATIVO	118	0	436	P2
19	19	NAVE BARTOLOMEO ; FU MICHELE - COMPROPRIETARIO per 1000/1000 NAVE ANGELO ; FU MICHELE - COMPROPRIETARIO per 1000/1000	5	83	SEMIN ARBOR	01	49	30	0,00	39,45	SEMIN ARBOR	222	0	902	P1
			5	158	PASCOLO ARB	00	10	30	0,53	0,48	PASCOLO ARB	68	0	264	P2
20	20	ROMANO MICHELE VITTORIO PROPRIETA' per 1000/1000	5	150	PASCOLO ARB	00	06	00	0,31	0,28	PASCOLO ARB	49	0	197	P2
			5	242	SEMINATIVO	00	74	40	0,00	20,36	SEMINATIVO	103	0	154	P1
			5	245	PASCOLO ARB	00	15	90	0,82	0,74	PASCOLO ARB	94	0	383	P1
			5	281	SEMINATIVO	00	35	20	10,00	10,00	SEMINATIVO	109	0	135	P1

**Regione Campania**  
**UTILIZZO IDROPOTABILE DELLE ACQUE DELL'INVASO DI CAMPOLATTARO E POTENZIAMENTO DELL'ALIMENTAZIONE POTABILE PER L'AREA BENEVENTANA**  
**- AGGIORNAMENTO -**  
**LOTTO 2**

**COMUNE DI CASALDUNI (BN)**

**ELENCO DELLE PARTICELLE CON OCCUPAZIONI**

N. D'ORDINE	N. PIANO	DITTA PROPRIETARIA	Dati catastali degli immobili interessati censiti nel N.C.T.								Zone da occupare Piano Particolare di esproprio aggiornato			note	
			Foglio	Mappale	Qualità	Superficie			Reddito		Coltura in atto	Superficie da asservire	Superficie da espropriare		Superficie da occupare temporaneamente
						Ha	a	ca	Domin.	Agrario					
A	B	C	D	E	F	G			H	I	L	M	N	O	T
21	21	GIORGIO MARCELLO PROPRIETA' per 1/8 GIORGIO GIOCONDA PROPRIETA' per 1/8 GIORGIO GERARDO PROPRIETA' per 1/8 GIORGIO ANGELO PROPRIETA' per 1/8 CORBO RITA PROPRIETA' per 4/8	5	147	PASCOLO ARB	00	04	20	0,22	0,20	PASCOLO ARB	36	0	144	P1
			5	244	PASCOLO ARB	00	04	40	0,23	0,20	PASCOLO ARB	36	0	143	P2
			5	254	SEMINATIVO	00	11	70	1,81	3,02	SEMINATIVO	51	0	207	P2
			5	258	SEMIN ARBOR	00	02	70	0,84	0,84	SEMIN ARBOR	2	0	0	P1
			5	259	ULIVETO	00	05	10	1,05	0,92	ULIVETO	49	0	74	P2
			5	260	PASCOLO	00	03	60	0,13	0,07	PASCOLO	29	0	114	P2
			5	261	PASCOLO ARB	00	09	10	0,00	0,60	BOSCO CEDUO	82	0	243	MODELLO 26 P2
22	22	CORBO GIUSEPPE - COMPROPRIETARIO per 1000/1000 CORBO DOMENICO - COMPROPRIETARIO per 1000/1000 MONACO ERMINIO LUCA PROPRIETA' per 1/6 D'ADDONA PIETRO PROPRIETA' per 1/6 D'ADDONA CLEMENTINA PROPRIETA' per 1/6 D'ADDONA CLEMENTINA PROPRIETA' per 1/8 D'ADDONA ALFONSO PROPRIETA' per 1/6	5	330	SEMINATIVO	00	10	90	1,69	2,81	SEMINATIVO	52	0	204	P2
			5	332	SEMINATIVO	00	18	00	1,49	3,25	SEMINATIVO	131	0	501	P2

**Regione Campania**  
**UTILIZZO IDROPOTABILE DELLE ACQUE DELL'INVASO DI CAMPOLATTARO E POTENZIAMENTO DELL'ALIMENTAZIONE POTABILE PER L'AREA BENEVENTANA**  
**- AGGIORNAMENTO -**  
**LOTTO 2**

**COMUNE DI CASALDUNI (BN)**

**ELENCO DELLE PARTICELLE CON OCCUPAZIONI**

N. D'ORDINE	N. PIANO	DITTA PROPRIETARIA	Dati catastali degli immobili interessati censiti nel N.C.T.								Zone da occupare Piano Particolare di esproprio aggiornato			note	
			Foglio	Mappale	Qualità	Superficie			Reddito		Coltura in atto	Superficie da asservire	Superficie da espropriare		Superficie da occupare temporaneamente
						Ha	a	ca	Domini.	Agrario					
A	B	C	D	E	F	G			H	I	L	M	N	O	T
23	23	GUGLIELMUCCI FILOMENA PROPRIETA' per 3/9 GIORGIO NICOLA PROPRIETA' per 2/9 GIORGIO LINA PROPRIETA' per 2/9 GIORGIO BRIGIDA PROPRIETA' per 2/9	5	156	PASCOLO	00	04	50	0,16	0,09	PASCOLO	23	0	78	
			5	253	PASCOLO ARB	00	11	80	0,00	0,84	BOSCO CEDUO	47	0	212	MODELLO 26 P1
			5	269	SEMINATIVO	00	04	60	0,71	1,19	SEMINATIVO	22	0	71	P1
			5	273	PASCOLO ARB	00	22	30	0,00	0,59	BOSCO CEDUO	54	0	222	MODELLO 26 P2
			5	466	SEMINATIVO	00	71	35	20,27	20,27	SEMINATIVO	181	0	742	P1
24	24	GIORGIO MARCELLO PROPRIETA' per 1/24 GIORGIO GIOCONDA PROPRIETA' per 1/24 GIORGIO GERARDO PROPRIETA' per 1/24 GIORGIO ANGELO PROPRIETA' per 1/24 CORBO RITA PROPRIETA' per 4/24 GUGLIELMUCCI FILOMENA PROPRIETA' per 3/27 ROMANO MICHELE VITTORIO PROPRIETA' per 9/27 GIORGIO NICOLA PROPRIETA' per 2/27 GIORGIO LINA PROPRIETA' per 2/27 GIORGIO BRIGIDA PROPRIETA' per 2/27	5	146	PASCOLO	00	23	20	0,00	0,20	BOSCO CEDUO	137	0	562	MODELLO 26 P1
25	25	GIORGIO NICOLA PROPRIETA' per 1/1	5	144	SEMINATIVO	00	08	30	2,36	2,36	SEMINATIVO	66	0	286	P2

**Regione Campania**  
**UTILIZZO IDROPOTABILE DELLE ACQUE DELL'INVASO DI CAMPOLATTARO E POTENZIAMENTO DELL'ALIMENTAZIONE POTABILE PER L'AREA BENEVENTANA**  
**- AGGIORNAMENTO -**  
**LOTTO 2**

**COMUNE DI CASALDUNI (BN)**

**ELENCO DELLE PARTICELLE CON OCCUPAZIONI**

N. D'ORDINE	N. PIANO	DITTA PROPRIETARIA	Dati catastali degli immobili interessati censiti nel N.C.T.								Zone da occupare Piano Particolare di esproprio aggiornato			note	
			Foglio	Mappale	Qualità	Superficie			Reddito		Coltura in atto	Superficie da asservire	Superficie da espropriare		Superficie da occupare temporaneamente
						Ha	a	ca	Domin.	Agrario					
A	B	C	D	E	F	G			H	I	L	M	N	O	T
26	26	D'ADDONA CARMINE PROPRIETA' per 1/1	5	73	SEMINATIVO	00	05	90	3,05	2,29	SEMINATIVO	0	0	84	P1
			5	143	SEMINATIVO	00	04	40	1,25	1,25	SEMINATIVO	42	0	111	P2
			5	348	SEMINATIVO	00	01	40	0,40	0,40	SEMINATIVO	33	0	104	P2
27	27	NAVE GIUSEPPE FU CRESCENZO PROPRIETA' per 1/6 NAVE CARMELA FU CRESCENZO PROPRIETA' per 1/6 NAVE ANTONIO PROPRIETA' per 4/6	5	72	SEMIN ARBOR	00	11	20	5,78	4,05	SEMIN ARBOR	118	0	475	P1
			5	142	SEMIN ARBOR	00	09	70	3,01	3,01	SEMIN ARBOR	18	0	55	P2
28	28	PATERNOSTRO GIUSEPPE PROPRIETA' per 1/6 DI RUBBO ANTONIO ; FU DONATO - PROPRIETA' per 5/6	5	71	ULIVETO	00	06	30	1,30	1,14	SEMINATIVO	69	0	246	MODELLO 26 P2
29	29	DI FIORE ORNELLA PROPRIETA' per 1/1	5	340	SEMINATIVO	00	59	50	16,90	16,90	SEMINATIVO	109	0	375	P2
30	30	DI FIORE GINA PROPRIETA' per 1/1	5	559	SEMINATIVO	00	61	83	17,56	17,56	SEMINATIVO	228	0	801	P2
			5	660	SEMINATIVO	01	42	65	0,00	24,82	ULIVETO	299	0	1.256	MODELLO 26 P1
			5	671	VIGNETO	00	18	46	0,00	8,45	VIGNETO	45	0	168	P2
31	32	DI FIORE GINA PROPRIETA' per 1/2 DI FIORE STEFANIA PROPRIETA' per 1/2	4	1577	SEMIN ARBOR	00	05	00	1,55	1,55	SEMIN ARBOR	0	0	1	P1
			5	674	VIGNETO	00	10	69	6,07	6,63	VIGNETO	15	0	35	P1

**Regione Campania**  
**UTILIZZO IDROPOTABILE DELLE ACQUE DELL'INVASO DI CAMPOLATTARO E POTENZIAMENTO DELL'ALIMENTAZIONE POTABILE PER L'AREA BENEVENTANA**  
**- AGGIORNAMENTO -**  
**LOTTO 2**

**COMUNE DI CASALDUNI (BN)**

**ELENCO DELLE PARTICELLE CON OCCUPAZIONI**

N. D'ORDINE	N. PIANO	DITTA PROPRIETARIA	Dati catastali degli immobili interessati censiti nel N.C.T.							Coltura in atto	Zone da occupare Piano Particolare di esproprio aggiornato			note	
			Foglio	Mappale	Qualità	Superficie			Reddito		Superficie da asservire	Superficie da espropriare	Superficie da occupare temporaneamente		
						Ha	a	ca	Domin.						Agrario
A	B	C	D	E	F	G			H	I	L	M	N	O	T
32	33	FORMICHELLA VITTORIA PROPRIETA' per 1/2 FORMICHELLA COSTANZO PROPRIETA' per 1/2	4	382	ULIVETO	00	15	60	3,22	2,82	ULIVETO	72	0	236	P1
			4	383	ULIVETO	00	21	00	4,34	3,80	ULIVETO	91	0	116	P1
			4	954	ULIVETO	00	04	20	0,87	0,76	ULIVETO	18	0	55	P1
			4	955	ULIVETO	00	19	65	4,06	3,55	ULIVETO	180	0	639	P1
			4	956	ULIVETO	00	01	65	0,34	0,30	ULIVETO	1	0	10	P1
33	34	DI FIORE STEFANIA PROPRIETA' per 1/1	4	642	SEMIN ARBOR	00	02	65	0,82	0,82	SEMIN ARBOR	0	0	57	P1
34	35	DE MICHELE MARIA PROPRIETA' per 500/1000 DE MICHELE MARIA NUDA PROPRIETA' per 500/1000 DE MICHELE ANTONIO USUFRUTTO per 500/1000	4	369	ULIVETO	00	07	40	1,53	1,34	ULIVETO	0	0	6	P1
35	36	DE MICHELE MARIA NUDA PROPRIETA' per 1/1 DE MICHELE ANTONIO USUFRUTTO per 1000/1000	4	368	ULIVETO	00	05	78	1,19	1,04	ULIVETO	20	0	109	P1
36	37	MELCHIORRE ERMINIA USUFRUTTO per 1/1 DEL VECCHIO ANNA MARIA NUDA PROPRIETA' per 1/1	4	367	ULIVETO	00	05	25	1,08	0,95	ULIVETO	45	0	155	P1
37	38	CIFALDI VITO PROPRIETA' per 1/1	4	951	ULIVETO	00	05	00	1,03	0,90	ULIVETO	66	0	249	P1
38	39	DI FIORE CARMELINA PROPRIETA' per 1/1	4	638	ULIVETO	00	22	50	4,65	4,07	ULIVETO	0	0	1	P1

**Regione Campania**  
**UTILIZZO IDROPOTABILE DELLE ACQUE DELL'INVASO DI CAMPOLATTARO E POTENZIAMENTO DELL'ALIMENTAZIONE POTABILE PER L'AREA BENEVENTANA**  
**- AGGIORNAMENTO -**  
**LOTTO 2**

**COMUNE DI CASALDUNI (BN)**

**ELENCO DELLE PARTICELLE CON OCCUPAZIONI**

N. D'ORDINE	N. PIANO	DITTA PROPRIETARIA	Dati catastali degli immobili interessati censiti nel N.C.T.								Zone da occupare Piano Particolare di esproprio aggiornato			note	
			Foglio	Mappale	Qualità	Superficie			Reddito		Coltura in atto	Superficie da asservire	Superficie da espropriare		Superficie da occupare temporaneamente
						Ha	a	ca	Domini.	Agrario					
A	B	C	D	E	F	G			H	I	L	M	N	O	T
39	40	DE CICCO GIUSEPPE ALESSANDRO PROPRIETA' per 1/1	4	639	SEMIN ARBOR	00	18	36	5,69	5,69	SEMIN ARBOR	0	0	51	P1
			4	945	ULIVETO	00	05	40	1,12	0,98	ULIVETO	0	0	76	P1
			4	949	SEMINATIVO	00	01	65	0,00	0,40	ULIVETO	0	0	78	MODELLO 26 P1
40	43	SALOMONE ANGELINA ; FU GIUSEPPE MAR DE MICHELE - PROPRIETA' per 1/2 DE MICHELE ANTONIO ; FU GIUSEPPE - PROPRIETA' per 1/2	4	504	PASCOLO ARB	00	05	25	0,00	0,23	BOSCO CEDUO	0	0	33	MODELLO 26 P1
41	44	DEL VECCHIO PIO PROPRIETA' per 1/2 DEL VECCHIO GIUSEPPE PROPRIETA' per 1/2	4	356	BOSCO ALTO	00	03	50	0,31	0,04	BOSCO ALTO	0	0	13	P1
42	45	DE MICHELE MARIA PROPRIETA' per 83/1000 SALOMONE ANGELA PROPRIETA' per 667/1000 DE MICHELE SALVATORE PROPRIETA' per 83/1000 DE MICHELE PASQUALE PROPRIETA' per 83/1000 DE MICHELE GIUSEPPE PROPRIETA' per 84/1000	4	354	SEMINATIVO	00	04	25	0,35	0,77	SEMINATIVO	0	0	14	P1
43	46	DE MICHELE PASQUALE PROPRIETA' per 1/1	3	453	PASCOLO ARB	00	15	90	0,82	0,74	PASCOLO ARB	30	0	160	P1
			4	291	ULIVETO	00	03	35	0,00	0,01	ULIVETO	30	0	119	P1
			4	292	ULIVETO	00	04	35	0,90	0,79	ULIVETO	39	0	156	P1
			4	630	PASCOLO ARB	00	03	05	0,16	0,14	PASCOLO ARB	0	0	38	P1
			4	849	BOSCO ALTO	00	19	00	2,45	0,29	BOSCO ALTO	0	0	277	P1



**Regione Campania**  
**UTILIZZO IDROPOTABILE DELLE ACQUE DELL'INVASO DI CAMPOLATTARO E POTENZIAMENTO DELL'ALIMENTAZIONE POTABILE PER L'AREA BENEVENTANA**  
**- AGGIORNAMENTO -**  
**LOTTO 2**

**COMUNE DI CASALDUNI (BN)**

**ELENCO DELLE PARTICELLE CON OCCUPAZIONI**

N. D'ORDINE	N. PIANO	DITTA PROPRIETARIA	Dati catastali degli immobili interessati censiti nel N.C.T.							Coltura in atto	Zone da occupare Piano Particolare di esproprio aggiornato			note	
			Foglio	Mappale	Qualità	Superficie			Reddito		Superficie da asservire	Superficie da espropriare	Superficie da occupare temporaneamente		
						Ha	a	ca	Domini.						Agrario
A	B	C	D	E	F	G			H	I	L	M	N	O	T
			4	850	BOSCO ALTO	00	00	10	0,01	0,01	BOSCO ALTO	0	0	10	P1
			4	934	PASCOLO ARB	00	01	60	0,00	0,07	PASCOLO ARB	28	0	87	P1
			4	936	PASCOLO ARB	00	08	10	0,42	0,38	PASCOLO ARB	0	0	29	P1
44	47	DE CICCO ANGELANTONIO PROPRIETA' per 5/6 DE CICCO CARMELA ; FU GIOVANNI - PROPRIETA' per 1/6	4	289	ULIVETO	00	03	10	0,64	0,56	ULIVETO	36	0	143	P1
			4	298	ULIVETO	00	10	90	2,25	1,97	ULIVETO	50	0	226	P1
45	48	DE CICCO PIETRANGELO PROPRIETA' per 1000/1000 DE CICCO NICOLA PROPRIETA' per 500/1000 DE CICCO NICOLA NUDA PROPRIETA' per 500/1000	4	297	ULIVETO	00	11	90	2,46	2,15	ULIVETO	53	0	214	P1
46	49	DE CICCO FABRIZIO PROPRIETA' per 1/1	4	296	PASCOLO ARB	00	05	40	0,28	0,25	PASCOLO ARB	3	0	16	P1
			4	593	SEMINATIVO	00	18	70	0,00	3,37	BOSCO CEDUO	72	0	289	MODELLO 26 P1
			4	633	PASCOLO ARB	00	06	20	0,32	0,29	PASCOLO ARB	7	0	45	P2
47	50	DE CICCO VITTORIO PROPRIETA' per 1/1	4	293	BOSCO ALTO	00	01	85	0,16	0,02	BOSCO ALTO	15	0	61	P2
			4	473	BOSCO ALTO	00	04	40	0,57	0,07	BOSCO ALTO	26	0	94	P2
			4	702	BOSCO ALTO	00	01	95	0,00	0,02	BOSCO CEDUO	18	0	71	MODELLO 26 P2
			4	703	BOSCO ALTO	00	01	80	0,16	0,02	BOSCO ALTO	24	0	85	P2
			4	709	ULIVETO	00	15	10	1,95	1,95	ULIVETO	8	0	52	P1
48	51	DE CICCO PIETRANGELO USUFRUTTO per 1/1 DE CICCO NICOLA NUDA PROPRIETA' per 1/1	4	290	SEMINATIVO	00	10	25	2,91	2,91	SEMINATIVO	97	0	381	P1
			4	471	PASCOLO ARB	00	04	85	0,25	0,23	PASCOLO ARB	10	0	74	P1
			4	871	SEMIN ARBOR	00	00	05	0,02	0,02	SEMIN ARBOR	0	0	5	P1

**Regione Campania**  
**UTILIZZO IDROPOTABILE DELLE ACQUE DELL'INVASO DI CAMPOLATTARO E POTENZIAMENTO DELL'ALIMENTAZIONE POTABILE PER L'AREA BENEVENTANA**  
**- AGGIORNAMENTO -**  
**LOTTO 2**

**COMUNE DI CASALDUNI (BN)**

**ELENCO DELLE PARTICELLE CON OCCUPAZIONI**

N. D'ORDINE	N. PIANO	DITTA PROPRIETARIA	Dati catastali degli immobili interessati censiti nel N.C.T.							Coltura in atto	Zone da occupare Piano Particolare di esproprio aggiornato			note	
			Foglio	Mappale	Qualità	Superficie			Reddito		Superficie da asservire	Superficie da espropriare	Superficie da occupare temporaneamente		
						Ha	a	ca	Domin.						Agrario
A	B	C	D	E	F	G			H	I	L	M	N	O	T
49	52	SALOMONE ANGELINA ; FU GIUSEPPE MAR DE MICHELE - COMPROPRIETARIO per 1000/1000 DE MICHELE ANTONIO ; FU GIUSEPPE - COMPROPRIETARIO per 1000/1000	4	513	ULIVETO	00	05	30	0,00	0,06	ULIVETO	37	0	143	P1
50	53	DE CICCIO NICOLANGELO ; DI FRANCESCO - PROPRIETA' per 1000/1000	4	626	BOSCO ALTO	00	02	00	0,26	0,03	BOSCO ALTO	0	0	24	P1
51	54	DE CICCIO NICOLINO PROPRIETA' per 1/1	4	468	PASCOLO ARB	00	06	00	0,31	0,28	PASCOLO ARB	0	0	1	P1
			4	469	PASCOLO	00	02	48	0,00	0,01	BOSCO CEDUO	0	0	13	MODELLO 26 P1
			4	684	PASCOLO	00	06	10	0,22	0,13	PASCOLO	0	0	9	P1
52	57	CASTRUM SOCIETA' AGRICOLA A RESPONSABILITA' LIMITATA PROPRIETA' per 1/1	4	445	ORTO IRRIG	00	01	55	1,36	1,00	ORTO IRRIG	0	0	36	P1
			4	889	SEMIN ARBOR	00	00	55	0,17	0,17	SEMIN ARBOR	0	0	40	P1

**Regione Campania**  
**UTILIZZO IDROPOTABILE DELLE ACQUE DELL'INVASO DI CAMPOLATTARO E POTENZIAMENTO DELL'ALIMENTAZIONE POTABILE PER L'AREA BENEVENTANA**  
**- AGGIORNAMENTO -**  
**LOTTO 2**

**COMUNE DI CASALDUNI (BN)**

**ELENCO DELLE PARTICELLE CON OCCUPAZIONI**

N. D'ORDINE	N. PIANO	DITTA PROPRIETARIA	Dati catastali degli immobili interessati censiti nel N.C.T.							Coltura in atto	Zone da occupare Piano Particolare di esproprio aggiornato			note	
			Foglio	Mappale	Qualità	Superficie			Reddito		Superficie da asservire	Superficie da espropriare	Superficie da occupare temporaneamente		
						Ha	a	ca	Domini.						Agrario
A	B	C	D	E	F	G			H	I	L	M	N	O	T
53	58	GUERRERA VITTORIO PROPRIETA' per 1/9 GUERRERA LUIGI PROPRIETA' per 1/9 GUERRIERO REGINA PROPRIETA' per 1/9 GUERRERA VITTORIA PROPRIETA' per 1/6 GUERRERA SALVATORE PROPRIETA' per 2/6 GUERRERA LUIGI PROPRIETA' per 1/6	4	746	ULIVETO	00	12	25	2,53	2,21	ULIVETO	0	0	83	P1
			4	750	ORTO IRRIG	00	00	20	0,18	0,13	ORTO IRRIG	4	0	10	P1
54	59	PIGNONE CARMELINA PROPRIETA' per 1/4 PIGNONE ANGELO PROPRIETA' per 1/18 PIGNONE ANGELO PROPRIETA' per 7/36 GUERRERA ROSALBA PROPRIETA' per 1/3 GUERRERA ROSALBA PROPRIETA' per 3/18	4	749	ORTO IRRIG	00	00	13	0,11	0,08	ORTO IRRIG	3	0	13	P1

**Regione Campania**  
**UTILIZZO IDROPOTABILE DELLE ACQUE DELL'INVASO DI CAMPOLATTARO E POTENZIAMENTO DELL'ALIMENTAZIONE POTABILE PER L'AREA BENEVENTANA**  
**- AGGIORNAMENTO -**  
**LOTTO 2**

**COMUNE DI CASALDUNI (BN)**

**ELENCO DELLE PARTICELLE CON OCCUPAZIONI**

N. D'ORDINE	N. PIANO	DITTA PROPRIETARIA	Dati catastali degli immobili interessati censiti nel N.C.T.							Coltura in atto	Zone da occupare Piano Particolare di esproprio aggiornato			note	
			Foglio	Mappale	Qualità	Superficie			Reddito		Superficie da asservire	Superficie da espropriare	Superficie da occupare temporaneamente		
						Ha	a	ca	Domin.						Agrario
A	B	C	D	E	F	G			H	I	L	M	N	O	T
55	60	DE MICHELE ANTONIO prop.54/486 GUERIERO REGINA prop. 5/1458 GUERRERA LUIGI prop. 5/1458 GUERRERA LUIGI prop. 5/1458 GUERRERA LUIGI prop. 12/486 GUERRERA MARIO prop. 81/486 GUERRERA NICOLA Usufruttuario parziale GUERRERA PIETRO Usufruttuario parziale GUERRERA ROSALBA prop. 9/486 GUERRERA ROSALBA prop. 9/972 GUERRERA SALVATORE prop. 5/486 GUERRERA VITTORIA prop. 5/1458 GUERRERA VITTORIO prop. 5/1458 MASTROCOLA ELODIA prop. 5/1458 PERUGINI PIETRO prop. 243/486 PIGNONE ANGELO prop. 3/972 PIGNONE ANGELO prop. 9/1458 PIGNONE CARMELINA prop. 1/108 PIGNONE DOMENICO prop. 1/108 SILVESTRE MARIA; GRAZIA prop. 54/486	4	748	ORTO IRRIG	00	00	50	0,44	0,32	ORTO IRRIG	1	0	23	P1
															P1

**Regione Campania**  
**UTILIZZO IDROPOTABILE DELLE ACQUE DELL'INVASO DI CAMPOLATTARO E POTENZIAMENTO DELL'ALIMENTAZIONE POTABILE PER L'AREA BENEVENTANA**  
**- AGGIORNAMENTO -**  
**LOTTO 2**

**COMUNE DI CASALDUNI (BN)**

**ELENCO DELLE PARTICELLE CON OCCUPAZIONI**

N. D'ORDINE	N. PIANO	DITTA PROPRIETARIA	Dati catastali degli immobili interessati censiti nel N.C.T.							Coltura in atto	Zone da occupare Piano Particellare di esproprio aggiornato			note	
			Foglio	Mappale	Qualità	Superficie			Reddito		Superficie da asservire	Superficie da espropriare	Superficie da occupare temporaneamente		
						Ha	a	ca	Domin.						Agrario
A	B	C	D	E	F	G			H	I	L	M	N	O	T
56	61	CIFALDI VITO PROPRIETA' per 1/3 CIFALDI ROCCO PROPRIETA' per 1/3 CIFALDI ANTONIO PROPRIETA' per 1/3 GUERRERA VITTORIO PROPRIETA' per 5/1458 PIGNONE CARMELINA PROPRIETA' per 1/108 PIGNONE ANGELO PROPRIETA' per 3/972 PIGNONE ANGELO PROPRIETA' per 9/1458 GUERRERA ROSALBA PROPRIETA' per 9/486 GUERRERA ROSALBA PROPRIETA' per 9/972 PIGNONE DOMENICO PROPRIETA' per 1/108 MASTROCOLA ELODIA PROPRIETA' per 5/1458	4	241	PASCOLO ARB	00	01	40	0,07	0,07	PASCOLO ARB	0	0	22	P1
		GUERRERA LUIGI PROPRIETA' per 5/1458 SILVESTRE MARIA ; GRAZIA - PROPRIETA' per 54/486 PERUGINI PIETRO - PROPRIETA' per 243/486 GUERRERA SALVATORE PROPRIETA' per 5/486 GUERRERA PIETRO - USUFRUTTUARIO PARZIALE PER per 1000/1000 GUERRERA MARIO PROPRIETA' per 81/486 GUERRERA LUIGI - PROPRIETA' per 12/486 DE MICHELE ANTONIO - PROPRIETA' per 54/486 GUERRERA NICOLA USUFRUTTUARIO PARZIALE PER per 1000/1000	4	999	ULIVETO	00	16	00	0,00	2,71	ULIVETO	0	0	145	P1

**Regione Campania**  
**UTILIZZO IDROPOTABILE DELLE ACQUE DELL'INVASO DI CAMPOLATTARO E POTENZIAMENTO DELL'ALIMENTAZIONE POTABILE PER L'AREA BENEVENTANA**  
**- AGGIORNAMENTO -**  
**LOTTO 2**

**COMUNE DI CASALDUNI (BN)**

**ELENCO DELLE PARTICELLE CON OCCUPAZIONI**

N. D'ORDINE	N. PIANO	DITTA PROPRIETARIA	Dati catastali degli immobili interessati censiti nel N.C.T.							Coltura in atto	Zone da occupare Piano Particolare di esproprio aggiornato			note	
			Foglio	Mappale	Qualità	Superficie			Reddito		Superficie da asservire	Superficie da espropriare	Superficie da occupare temporaneamente		
						Ha	a	ca	Domin.						Agrario
A	B	C	D	E	F	G			H	I	L	M	N	O	T
57	62	MANCINI TERESA PROPRIETA' per 1/1	4	240	PASCOLO ARB	00	02	23	0,12	0,10	PASCOLO ARB	0	0	31	P1
			4	1508	SEMINATIVO	02	66	00	75,56	75,56	SEMINATIVO	20	0	602	P1
58	65	GUERRERA VITTORIO PROPRIETA' per 1/324 GUERRERA LUIGI PROPRIETA' per 1/324 GUERRERA REGINA PROPRIETA' per 1/324 GUERRERA VITTORIA PROPRIETA' per 2/432 PIGNONE CARMELINA PROPRIETA' per 1/216 PIGNONE ANGELO PROPRIETA' per 2/1296 PIGNONE ANGELO PROPRIETA' per 4/1296 GUERRERA ROSALBA PROPRIETA' per 4/432 GUERRERA ROSALBA PROPRIETA' per 6/1296 PIGNONE DOMENICO PROPRIETA' per 1/216 GUERRERA LUIGI PROPRIETA' per 2/432 GUERRERA SALVATORE PROPRIETA' per 4/432 GUERRERA MARIO PROPRIETA' per 27/144 GUERRERA NICOLA USUFRUTTUARIO PARZIALE PER per 1000/1000 SILVESTRI MARIA ; GRAZIA FU ROCCO - PROPRIETA' per 18/144 PERUGINI PIETRO ; DI VINCENZO - PROPRIETA' per 81/144 GUERRERA VITTORIA COMPROPRIETARIO PER per 2/144 GUERRERA PIETRO ; FU NUNZIO - USUFRUTTUARIO PARZIALE PER per 1000/1000 GUERRERA ORSOLA COMPROPRIETARIO PER per 2/144 GUERRERA ANGELINA COMPROPRIETARIO PER per 2/144 GUERRERA AMEDEO PROPRIETA' per 4/144	4	629	ULIVETO	00	14	00	2,89	2,53	ULIVETO	0	0	49	P1

**Regione Campania**  
**UTILIZZO IDROPOTABILE DELLE ACQUE DELL'INVASO DI CAMPOLATTARO E POTENZIAMENTO DELL'ALIMENTAZIONE POTABILE PER L'AREA BENEVENTANA**  
**- AGGIORNAMENTO -**  
**LOTTO 2**

**COMUNE DI CASALDUNI (BN)**

**ELENCO DELLE PARTICELLE CON OCCUPAZIONI**

N. D'ORDINE	N. PIANO	DITTA PROPRIETARIA	Dati catastali degli immobili interessati censiti nel N.C.T.							Coltura in atto	Zone da occupare Piano Particolare di esproprio aggiornato			note	
			Foglio	Mappale	Qualità	Superficie			Reddito		Superficie da asservire	Superficie da espropriare	Superficie da occupare temporaneamente		
						Ha	a	ca	Domin.						Agrario
A	B	C	D	E	F	G			H	I	L	M	N	O	T
59	66	GUERRERA VITTORIO PROPRIETA' per 5/108 GUERRERA LUIGI PROPRIETA' per 5/108 GUERIERO REGINA PROPRIETA' per 5/108 GUERRERA VITTORIA PROPRIETA' per 5/72 PIGNONE CARMELINA PROPRIETA' per 1/72 PIGNONE ANGELO PROPRIETA' per 1/108 PIGNONE ANGELO PROPRIETA' per 1/216 GUERRERA ROSALBA PROPRIETA' per 1/36 GUERRERA ROSALBA PROPRIETA' per 3/216 PIGNONE DOMENICO PROPRIETA' per 1/72	4	747	ULIVETO	00	08	85	0,00	1,53	ULIVETO	0	0	69	P1

**Regione Campania**  
**UTILIZZO IDROPOTABILE DELLE ACQUE DELL'INVASO DI CAMPOLATTARO E POTENZIAMENTO DELL'ALIMENTAZIONE POTABILE PER L'AREA BENEVENTANA**  
**- AGGIORNAMENTO -**  
**LOTTO 2**

**COMUNE DI CASALDUNI (BN)**

**ELENCO DELLE PARTICELLE CON OCCUPAZIONI**

N. D'ORDINE	N. PIANO	DITTA PROPRIETARIA	Dati catastali degli immobili interessati censiti nel N.C.T.							Coltura in atto	Zone da occupare Piano Particolare di esproprio aggiornato			note		
			Foglio	Mappale	Qualità	Superficie			Reddito		Superficie da asservire	Superficie da espropriare	Superficie da occupare temporaneamente			
						Ha	a	ca	Domin.						Agrario	
A	B	C	D	E	F	G			H	I	L	M	N	O	T	
		GUERRERA LUIGI PROPRIETA' per 5/72 GUERRERA SALVATORE PROPRIETA' per 10/72 GUERRERA MARIO COMPROPRIETARIO PER per 2/3 PERUGINI PIETRO ; DI VINCENZO - COMPROPRIETARIO PER per 2/3 GUERRERA VITTORIA COMPROPRIETARIO PER per 2/3 GUERRERA PIETRO ; FU NUNZIO - USUFRUTTUARIO PARZIALE PER per 1000/1000 GUERRERA ORSOLA COMPROPRIETARIO PER per 2/3 GUERRERA ANGELINA COMPROPRIETARIO PER per 2/3 GUERRERA AMEDEO COMPROPRIETARIO PER per 2/3 GUERRERA NICOLA - USUFRUTTUARIO PARZIALE PER per 1000/1000														P1
60	67	PIGNONE CARMELINA PROPRIETA' per 1/2 PIGNONE ANGELO PROPRIETA' per 1/3 PIGNONE ANGELO PROPRIETA' per 1/6	4	237	ULIVETO	00	14	75	3,05	2,67	ULIVETO	0	0	88		P1
61	69	PERUGINI CONCETTA PROPRIETA' per 1000/1000	4	998	ULIVETO	00	37	30	0,00	5,24	ULIVETO	0	0	215		P1
62	70	SALOMONE RITO PROPRIETA' per 1/1	4	217	ULIVETO	00	13	20	0,00	0,72	ULIVETO	9	0	127		P1
			4	867	SEMIN ARBOR	00	06	95	2,15	2,15	SEMIN ARBOR	0	0	87		P1



**Regione Campania**  
**UTILIZZO IDROPOTABILE DELLE ACQUE DELL'INVASO DI CAMPOLATTARO E POTENZIAMENTO DELL'ALIMENTAZIONE POTABILE PER L'AREA BENEVENTANA**  
**- AGGIORNAMENTO -**  
**LOTTO 2**

**COMUNE DI CASALDUNI (BN)**

**ELENCO DELLE PARTICELLE CON OCCUPAZIONI**

N. D'ORDINE	N. PIANO	DITTA PROPRIETARIA	Dati catastali degli immobili interessati censiti nel N.C.T.								Zone da occupare Piano Particolare di esproprio aggiornato			note	
			Foglio	Mappale	Qualità	Superficie			Reddito		Coltura in atto	Superficie da asservire	Superficie da espropriare		Superficie da occupare temporaneamente
						Ha	a	ca	Domin.	Agrario					
A	B	C	D	E	F	G			H	I	L	M	N	O	T
63	71	SALOMONE RITO PROPRIETA' per 1/2 SALOMONE NICOLA PROPRIETA' per 1/2	4	212	SEMINATIVO	00	44	45	12,63	12,63	SEMINATIVO	0	0	18	P1
			4	213	VIGNETO	00	07	60	0,00	0,23	ULIVETO	0	0	133	MODELLO 26 P1
			4	538	VIGNETO	00	35	45	0,00	17,55	ULIVETO	0	0	165	MODELLO 26 P1
			4	862	VIGNETO	00	00	10	0,06	0,06	VIGNETO	0	0	10	P2
64	72	IACOVELLA FRANCESCO PROPRIETA' per 1/1	4	159	SEMIN ARBOR	02	88	30	0,00	79,76	ULIV VIGNET	4	0	1.544	MODELLO 26 P1
65	73	DE MICHELE GIUSEPPE PROPRIETA' per 1/1	4	407	ULIVETO	00	34	10	10,57	7,93	ULIVETO	0	0	366	P1
			4	408	ULIVETO	00	60	40	0,00	7,35	ULIVETO	1	0	104	P1
			4	852	ULIVETO	00	03	25	1,01	0,76	ULIVETO	0	0	173	P1
66	75	SORRENTINO ANTONIETTA PROPRIETA' per 1/1	4	1495	BOSCO ALTO	00	23	51	0,00	0,30	AREA EDIFICATA	0	0	33	MODELLO 26 P1

**Regione Campania**  
**UTILIZZO IDROPOTABILE DELLE ACQUE DELL'INVASO DI CAMPOLATTARO E POTENZIAMENTO DELL'ALIMENTAZIONE POTABILE PER L'AREA BENEVENTANA**  
**- AGGIORNAMENTO -**  
**LOTTO 2**

**COMUNE DI CASALDUNI (BN)**

**ELENCO DELLE PARTICELLE CON OCCUPAZIONI**

N. D'ORDINE	N. PIANO	DITTA PROPRIETARIA	Dati catastali degli immobili interessati censiti nel N.C.T.							Coltura in atto	Zone da occupare Piano Particolare di esproprio aggiornato			note	
			Foglio	Mappale	Qualità	Superficie			Reddito		Superficie da asservire	Superficie da espropriare	Superficie da occupare temporaneamente		
						Ha	a	ca	Domini.						Agrario
A	B	C	D	E	F	G			H	I	L	M	N	O	T
67	76	DE MICHELE PASQUALE PROPRIETA' per 16/30 TEDESCHI ALFREDO ; FU LUIGI - COMPROPRIETARIO PER per 22/30 ROMANO PASQUALE PROPRIETA' per 2/30 ROMANO MARIA VITTORIA PROPRIETA' per 1/30 ROMANO MARIA ANNUNZIATA PROPRIETA' per 1/30 ROMANO GIOVANNI PROPRIETA' per 2/30 MANCINI PELLEGRINO PROPRIETA' per 1/30 MANCINI GERARDO PROPRIETA' per 1/30 CORBO RITO PROPRIETA' per 48/333	3	666	PASCOLO ARB	00	11	85	0,61	0,55	PASCOLO ARB	50	0	202	P1
68	77	CORBO RITO PROPRIETA' per 1/1	3	282	PASCOLO ARB	00	05	90	0,30	0,27	PASCOLO ARB	10	0	84	P1
			3	416	SEMIN ARBOR	00	33	80	6,11	9,60	SEMIN ARBOR	47	0	187	P1
			3	417	VIGNETO	00	15	40	8,75	9,54	VIGNETO	46	0	182	P1
			3	760	PASCOLO ARB	00	09	20	0,48	0,43	PASCOLO ARB	56	0	225	P1
69	79	RISPOLI MARIA PROPRIETA' per 1000/1000	3	280	PASCOLO ARB	00	14	80	0,46	0,38	PASCOLO ARB	52	0	185	P1
70	80	NAVE RITO PROPRIETA' per 1000/1000	3	278	PASCOLO ARB	00	02	70	0,08	0,07	PASCOLO ARB	9	0	35	P1
			3	279	PASCOLO ARB	00	02	50	0,08	0,06	PASCOLO ARB	8	0	34	P1

**Regione Campania**  
**UTILIZZO IDROPOTABILE DELLE ACQUE DELL'INVASO DI CAMPOLATTARO E POTENZIAMENTO DELL'ALIMENTAZIONE POTABILE PER L'AREA BENEVENTANA**  
**- AGGIORNAMENTO -**  
**LOTTO 2**

**COMUNE DI CASALDUNI (BN)**

**ELENCO DELLE PARTICELLE CON OCCUPAZIONI**

N. D'ORDINE	N. PIANO	DITTA PROPRIETARIA	Dati catastali degli immobili interessati censiti nel N.C.T.								Zone da occupare Piano Particolare di esproprio aggiornato			note	
			Foglio	Mappale	Qualità	Superficie			Reddito		Coltura in atto	Superficie da asservire	Superficie da espropriare		Superficie da occupare temporaneamente
						Ha	a	ca	Domini.	Agrario					
A	B	C	D	E	F	G			H	I	L	M	N	O	T
71	81	DI RUBBO GIOVANNI PROPRIETA' per 1000/1000	3	222	SEMIN ARBOR	01	52	60	47,29	47,29	SEMIN ARBOR	0	0	402	P1
			3	229	BOSCO MISTO	00	03	10	0,30	0,06	BOSCO MISTO	21	0	83	P1
			3	854	PASCOLO ARB	00	03	57	0,11	0,09	PASCOLO ARB	15	0	59	P1
72	82	MASTROCOLA LIDIA PROPRIETA' per 250/1000 MASTROCOLA GIUSEPPE PROPRIETA' per 250/1000 MASTROCOLA GERARDA PROPRIETA' per 250/1000 MASTROCOLA CARMELA PROPRIETA' per 250/1000	3	858	ULIVETO	00	09	33	2,89	2,17	ULIVETO	20	0	77	P1
73	83	ROMANO GIUSEPPE PROPRIETA' per 1000/1000	3	276	PASCOLO ARB	00	14	40	0,45	0,37	PASCOLO ARB	53	0	213	P1
			3	437	ULIVETO	00	08	00	2,48	1,86	ULIVETO	31	0	182	P1
			3	438	ULIVETO	00	57	70	0,00	9,06	ULIVETO	173	0	656	P1
			3	439	PASCOLO ARB	00	15	10	0,78	0,70	PASCOLO ARB	25	0	79	P1
			3	440	ULIVETO	00	07	00	2,17	1,63	ULIVETO	78	0	299	P1
74	84	GIMAEI SRL PROPRIETA' per 1/1	3	269	ULIVETO	00	19	00	0,00	3,25	ULIVETO	114	0	1.048	P1
			3	762	ULIVETO	00	23	28	10,22	6,01	ULIVETO	90	0	1.372	P1

**Regione Campania**  
**UTILIZZO IDROPOTABILE DELLE ACQUE DELL'INVASO DI CAMPOLATTARO E POTENZIAMENTO DELL'ALIMENTAZIONE POTABILE PER L'AREA BENEVENTANA**  
**- AGGIORNAMENTO -**  
**LOTTO 2**

**COMUNE DI CASALDUNI (BN)**

**ELENCO DELLE PARTICELLE CON OCCUPAZIONI**

N. D'ORDINE	N. PIANO	DITTA PROPRIETARIA	Dati catastali degli immobili interessati censiti nel N.C.T.								Zone da occupare Piano Particolare di esproprio aggiornato			note	
			Foglio	Mappale	Qualità	Superficie			Reddito		Coltura in atto	Superficie da asservire	Superficie da espropriare		Superficie da occupare temporaneamente
						Ha	a	ca	Domin.	Agrario					
A	B	C	D	E	F	G			H	I	L	M	N	O	T
75	85	MASTROCOLA GIUSEPPE PROPRIETA' per 1/1	3	593	ULIVETO	00	18	70	0,00	4,26	ULIVETO	46	0	546	P1
			3	732	ULIVETO	00	16	80	0,00	3,35	ULIVETO	39	0	502	P1
			3	733	ULIVETO	00	15	20	6,67	3,93	ULIVETO	44	0	623	P1
			3	734	ULIVETO	00	13	30	5,84	3,43	ULIVETO	38	0	400	P1
76	86	MASTROCOLA LIDIA ENFITEUSI per 250/1000 MASTROCOLA GIUSEPPE ENFITEUSI per 250/1000 MASTROCOLA GERARDA ENFITEUSI per 250/1000 MASTROCOLA CARMELA ENFITEUSI per 250/1000 CAPPELLA CONGREGA DEL SS ROSARIO - CONCEDENTE IN PARTE per 1000/1000 AMMINISTRAZIONE DEL FONDO PER IL CULTO - CONCEDENTE IN PARTE per 1000/1000	3	784	SEMIN ARBOR	00	35	08	18,12	12,68	SEMIN ARBOR	94	0	258	P1
			3	787	ULIVETO	00	16	42	7,21	4,24	ULIVETO	89	0	445	P1
77	87	AMMINISTRAZIONE DEL FONDO PER IL CULTO - CONCEDENTE IN PARTE per 1000/1000 CONGREGA DEL SANTISSIMO ROSARIO CONCEDENTE IN PARTE per 1000/1000 MASTROCOLA ANNA LIVELLARIO PARZIALE PER per 1000/1000	3	591	ULIVETO	00	29	70	13,04	7,67	ULIVETO	136	0	404	P1

**Regione Campania**  
**UTILIZZO IDROPOTABILE DELLE ACQUE DELL'INVASO DI CAMPOLATTARO E POTENZIAMENTO DELL'ALIMENTAZIONE POTABILE PER L'AREA BENEVENTANA**  
**- AGGIORNAMENTO -**  
**LOTTO 2**

**COMUNE DI CASALDUNI (BN)**

**ELENCO DELLE PARTICELLE CON OCCUPAZIONI**

N. D'ORDINE	N. PIANO	DITTA PROPRIETARIA	Dati catastali degli immobili interessati censiti nel N.C.T.							Coltura in atto	Zone da occupare Piano Particolare di esproprio aggiornato			note	
			Foglio	Mappale	Qualità	Superficie			Reddito		Superficie da asservire	Superficie da espropriare	Superficie da occupare temporaneamente		
						Ha	a	ca	Domini.						Agrario
A	B	C	D	E	F	G			H	I	L	M	N	O	T
78	88	AMMINISTRAZIONE DEL FONDO PER IL CULTO - CONCEDENTE IN PARTE per 1000/1000	3	783	PASCOLO ARB	00	35	32	1,09	0,91	PASCOLO ARB	63	0	247	P1
		MASTROCOLA LINA ENFITEUSI per 1/1 CAPPELLA CONGRECA DEL SS ROSARIO - CONCEDENTE IN PARTE per 1000/1000	3	786	ULIVETO	00	16	42	7,21	4,24	ULIVETO	39	0	155	P1
79	89	AMMINISTRAZIONE DEL FONDO PER IL CULTO - CONCEDENTE IN PARTE per 1000/1000 MASTROCOLA MODESTINO LIVELLARIO PER per 500/1000 MASTROCOLA GIOVANNA LIVELLARIO PER per 500/1000 CONGREGA DEL SS ROSARIO - CONCEDENTE IN PARTE per 1000/1000	3	590	ULIVETO	00	30	40	9,42	7,07	ULIVETO	49	0	196	P1
80	90	MASTROCOLA SERGIO NUDA PROPRIETA' per 1000/1000	3	589	ULIVETO	00	08	30	3,64	2,14	ULIVETO	26	0	104	P1
		MASTROCOLA NICOLINO USUFRUTTO per 500/1000 DE CICCO TERESA ANNA USUFRUTTO per 500/1000	3	613	ULIVETO	00	07	00	3,07	1,81	ULIVETO	59	0	72	P1
81	92	MASTROCOLA SERGIO NUDA PROPRIETA' per 1/1 MASTROCOLA ITALO USUFRUTTO per 1/1	3	781	ULIVETO	00	70	87	21,96	16,47	ULIVETO	152	0	647	P1

**Regione Campania**  
**UTILIZZO IDROPOTABILE DELLE ACQUE DELL'INVASO DI CAMPOLATTARO E POTENZIAMENTO DELL'ALIMENTAZIONE POTABILE PER L'AREA BENEVENTANA**  
**- AGGIORNAMENTO -**  
**LOTTO 2**

**COMUNE DI CASALDUNI (BN)**

**ELENCO DELLE PARTICELLE CON OCCUPAZIONI**

N. D'ORDINE	N. PIANO	DITTA PROPRIETARIA	Dati catastali degli immobili interessati censiti nel N.C.T.							Coltura in atto	Zone da occupare Piano Particellare di esproprio aggiornato			note	
			Foglio	Mappale	Qualità	Superficie			Reddito		Superficie da asservire	Superficie da espropriare	Superficie da occupare temporaneamente		
						Ha	a	ca	Domin.						Agrario
A	B	C	D	E	F	G			H	I	L	M	N	O	T
82	93	PARENTE FRANCO PROPRIETA' per 1/1	3	420	BOSCO ALTO	00	02	30	0,30	0,04	BOSCO ALTO	14	0	57	P1
83	94	PERUGINI NICOLINA PROPRIETA' per 3/4 MANCINI SALVATORE PROPRIETA' per 1/4	3	422	BOSCO ALTO	00	02	90	0,37	0,04	BOSCO ALTO	20	0	78	P2
84	95	COMUNE DI CASALDUNI - CONCEDENTE IN PARTE per 1000/1000 MASTROCOLA LIDIA ENFITEUSI per 250/1000 MASTROCOLA GIUSEPPE ENFITEUSI per 250/1000 MASTROCOLA GERARDA ENFITEUSI per 250/1000 MASTROCOLA CARMELA ENFITEUSI per 250/1000 AMMINISTRAZIONE DEL FONDO PER IL CULTO - CONCEDENTE IN PARTE per 1000/1000 CHIESA DEL SS ROSARIO DI CASALDUNI - CONCEDENTE IN PARTE per 1000/1000	3	653	SEMINATIVO	01	85	80	0,00	3,02	SEMIN ARBOR	115	0	468	MODELLO 26 P1
85	96	COMUNE DI CASALDUNI - CONCEDENTE IN PARTE per 1000/1000 AMMINISTRAZIONE DEL FONDO PER IL CULTO - CONCEDENTE IN PARTE per 1000/1000 MASTROCOLA LINA ENFITEUSI per 1/1 CHIESA DEL SANTISSIMO ROSARIO DI CASALDUNI - CONCEDENTE IN PARTE per 1000/1000	3	654	SEMINATIVO	01	00	00	15,49	25,82	SEMINATIVO	60	0	241	P2
86	97	D'ADDONA GIUSEPPA PROPRIETA' per 1000/1000	3	702	VIGNETO	01	13	30	0,00	61,97	VIGNETO	74	0	291	P2

**Regione Campania**  
**UTILIZZO IDROPOTABILE DELLE ACQUE DELL'INVASO DI CAMPOLATTARO E POTENZIAMENTO DELL'ALIMENTAZIONE POTABILE PER L'AREA BENEVENTANA**  
**- AGGIORNAMENTO -**  
**LOTTO 2**

**COMUNE DI CASALDUNI (BN)**

**ELENCO DELLE PARTICELLE CON OCCUPAZIONI**

N. D'ORDINE	N. PIANO	DITTA PROPRIETARIA	Dati catastali degli immobili interessati censiti nel N.C.T.								Zone da occupare Piano Particolare di esproprio aggiornato			note	
			Foglio	Mappale	Qualità	Superficie			Reddito		Coltura in atto	Superficie da asservire	Superficie da espropriare		Superficie da occupare temporaneamente
						Ha	a	ca	Domin.	Agrario					
A	B	C	D	E	F	G			H	I	L	M	N	O	T
87	98	CORBO ANGELO PROPRIETA' per 1000/1000	7	95	PASCOLO ARB	00	30	90	0,00	3,92	SEMIN ARBOR	41	0	169	MODELLO 26 P1
			7	134	VIGNETO	01	13	60	64,54	70,40	VIGNETO	26	0	96	P2
			7	402	VIGNETO	00	37	25	0,00	21,53	VIGNETO	40	0	161	P2
88	99	MARRONE COSMO PROPRIETA' per 1/2 MAFFEI GIUSEPPE PROPRIETA' per 1/2	7	126	SEMINATIVO	00	31	80	4,93	8,21	SEMINATIVO	44	0	178	P2
89	100	MASTROCOLA LINA PROPRIETA' per 1000/1000	7	409	ULIVETO	00	29	70	0,00	3,98	ULIVETO	45	0	179	P1
90	101	MASTROCOLA LINA PROPRIETA' per 3/12 MUCCIACCIARO VITTORINA PROPRIETA' per 1/12 MUCCIACCIARO NICOLA PROPRIETA' per 1/12 MUCCIACCIARO GIUSEPPE PROPRIETA' per 3/12 MUCCIACCIARO ANTIMO PROPRIETA' per 3/12 GUERRERA FILOMENA PROPRIETA' per 1/12 MUCCIACCIARO VITTORIA ; - USUFRUTTUARIO PARZIALE PER per 1000/1000	7	139	SEMINATIVO	00	08	40	2,39	2,39	SEMINATIVO	27	0	112	P1
91	102	MANCINI GERARDO PROPRIETA' per 1000/1000	7	140	PASCOLO ARB	00	08	50	0,44	0,40	PASCOLO ARB	34	0	141	P2
			7	589	SEMINATIVO	00	91	94	0,00	14,26	SEMIN ARBOR	124	0	500	MODELLO 26 P1

**Regione Campania**  
**UTILIZZO IDROPOTABILE DELLE ACQUE DELL'INVASO DI CAMPOLATTARO E POTENZIAMENTO DELL'ALIMENTAZIONE POTABILE PER L'AREA BENEVENTANA**  
**- AGGIORNAMENTO -**  
**LOTTO 2**

**COMUNE DI CASALDUNI (BN)**

**ELENCO DELLE PARTICELLE CON OCCUPAZIONI**

N. D'ORDINE	N. PIANO	DITTA PROPRIETARIA	Dati catastali degli immobili interessati censiti nel N.C.T.							Coltura in atto	Zone da occupare Piano Particolare di esproprio aggiornato			note	
			Foglio	Mappale	Qualità	Superficie			Reddito		Superficie da asservire	Superficie da espropriare	Superficie da occupare temporaneamente		
						Ha	a	ca	Domin.						Agrario
A	B	C	D	E	F	G			H	I	L	M	N	O	T
92	103	GUERRERA FILOMENA prop. 1/36 MUCCIACCIARO ANTIMO prop. 3/36 MUCCIACCIARO ANTONIO prop. 3/36 MUCCIACCIARO CATERINA prop. 3/36 MUCCIACCIARO GIUSEPPE prop. 3/36 MUCCIACCIARO LUIGI prop. 18/36 MUCCIACCIARO MARIA GRAZIA prop. 3/36 MUCCIACCIARO NICOLA prop. 1/36 MUCCIACCIARO VITTORIA Usufruttuario parziale MUCCIACCIARO VITTORINA prop. 1/36	7	141	pascolo arb	00	10	0	0,52	0,46	seminativo arborato	30	0	95	P2
93	104	CORBO CAMILLO prop. 2/9 CORBO GIUSEPPE prop. 2/9 CORBO MAURO prop. 2/9 MASTROCOLA ESTERINA prop. 3/9	7	133	uliveto	00	12	0	2,48	2,17	uliveto	44	0	176	P1



**Regione Campania**  
**UTILIZZO IDROPOTABILE DELLE ACQUE DELL'INVASO DI CAMPOLATTARO E POTENZIAMENTO DELL'ALIMENTAZIONE POTABILE PER L'AREA BENEVENTANA**  
**- AGGIORNAMENTO -**  
**LOTTO 2**

**COMUNE DI CASALDUNI (BN)**

**ELENCO DELLE PARTICELLE CON OCCUPAZIONI**

N. D'ORDINE	N. PIANO	DITTA PROPRIETARIA	Dati catastali degli immobili interessati censiti nel N.C.T.							Coltura in atto	Zone da occupare Piano Particolare di esproprio aggiornato			note	
			Foglio	Mappale	Qualità	Superficie			Reddito		Superficie da asservire	Superficie da espropriare	Superficie da occupare temporaneamente		
						Ha	a	ca	Domin.						Agrario
A	B	C	D	E	F	G			H	I	L	M	N	O	T
94	105	MANCINI NICOLA VALTER PROPRIETA' per 1/2 MANCINI GIOVANNI PROPRIETA' per 1/2	7	406	SEMINATIVO	00	31	20	8,86	8,86	SEMINATIVO	47	0	238	P1
95	106	MANCINI ENZO PROPRIETA' per 1/4 GUERRERA MICHELE ROBERTO PROPRIETA' per 2/4 MOLINARO FILOMENA ; FU PELLEGRINO - USUFRUTTO per 1000/1000 MANCINI ROCCO COMPROPRIETARIO PER per 1/4 MANCINI RENATO COMPROPRIETARIO PER per 1/4 MANCINI PASQUALE COMPROPRIETARIO PER per 1/4 MANCINI DOMENICO COMPROPRIETARIO PER per 1/4 MANCINI ANTONIO COMPROPRIETARIO PER per 1/4 MANCINI ANTONIA PROPRIETA' per 1/4	7	129	SEMINATIVO	01	25	40	19,43	32,38	SEMINATIVO	168	0	673	P2
96	107	MASTROCOLA LINA PROPRIETA' per 3/12 MUCCIACCIARO VITTORINA PROPRIETA' per 1/12 MUCCIACCIARO NICOLA PROPRIETA' per 1/12 MUCCIACCIARO GIUSEPPE PROPRIETA' per 3/12 MUCCIACCIARO ANTIMO PROPRIETA' per 3/12 GUERRERA FILOMENA PROPRIETA' per 1/12 MUCCIACCIARO VITTORIA USUFRUTTUARIO PARZIALE PER per 1000/1000	7	130	SEMINATIVO	01	50	80	23,36	38,94	SEMINATIVO	189	0	753	P2

**Regione Campania**  
**UTILIZZO IDROPOTABILE DELLE ACQUE DELL'INVASO DI CAMPOLATTARO E POTENZIAMENTO DELL'ALIMENTAZIONE POTABILE PER L'AREA BENEVENTANA**  
**- AGGIORNAMENTO -**  
**LOTTO 2**

**COMUNE DI CASALDUNI (BN)**

**ELENCO DELLE PARTICELLE CON OCCUPAZIONI**

N. D'ORDINE	N. PIANO	DITTA PROPRIETARIA	Dati catastali degli immobili interessati censiti nel N.C.T.							Coltura in atto	Zone da occupare Piano Particolare di esproprio aggiornato			note	
			Foglio	Mappale	Qualità	Superficie			Reddito		Superficie da asservire	Superficie da espropriare	Superficie da occupare temporaneamente		
						Ha	a	ca	Domin.						Agrario
A	B	C	D	E	F	G			H	I	L	M	N	O	T
97	108	MANCINI ENZO PROPRIETA' per 1/1	7	132	SEMINATIVO	00	92	10	14,27	23,78	SEMINATIVO	73	0	291	P1
98	109	MASTROCOLA ESTERINA PROPRIETA' per 1/1	7	135	SEMINATIVO	01	03	30	0,00	22,24	SEMINATIVO	20	0	74	P2
99	110	IDROELETTRICA FIUME SANGRO 2 S.R.L. PROPRIETA' per 1/1	7	595	SEMINATIVO	00	34	65	5,37	8,95	SEMINATIVO	18	0	68	P2
100	111	CORBO ANTONIO ENFITEUSI per 1/2 CORBO ANGELO ENFITEUSI per 1/2 COMUNE DI CASALDUNI DIRITTO DEL CONCEDENTE per 1000/1000	7	299	SEMINATIVO	00	66	30	10,27	17,12	SEMINATIVO	56	0	257	P1
101	112	CAMPOPIANO ANTONIO PROPRIETA' per 1000/1000	7	587	SEMINATIVO	00	87	60	13,57	22,62	SEMINATIVO	104	0	365	P2
102	113	ENEL DISTRIBUZIONE S.P.A. PROPRIETA' per 1/1 Sub. 1, 2	7	592	ENTE URBANO	00	00	40	0,00	0,00	ENTE URBANO	0	0	19	P1

**Regione Campania**  
**UTILIZZO IDROPOTABILE DELLE ACQUE DELL'INVASO DI CAMPOLATTARO E POTENZIAMENTO DELL'ALIMENTAZIONE POTABILE PER L'AREA BENEVENTANA**  
**- AGGIORNAMENTO -**  
**LOTTO 2**

**COMUNE DI CASALDUNI (BN)**

**ELENCO DELLE PARTICELLE CON OCCUPAZIONI**

N. D'ORDINE	N. PIANO	DITTA PROPRIETARIA	Dati catastali degli immobili interessati censiti nel N.C.T.							Coltura in atto	Zone da occupare Piano Particolare di esproprio aggiornato			note	
			Foglio	Mappale	Qualità	Superficie			Reddito		Superficie da asservire	Superficie da espropriare	Superficie da occupare temporaneamente		
						Ha	a	ca	Domini.						Agrario
A	B	C	D	E	F	G			H	I	L	M	N	O	T
103	114	COMUNE DI CASALDUNI DIRITTO DEL CONCEDENTE per 500/1000 FERRANTE FRANCESCO FU CAMILLO - DIRITTO DEL CONCEDENTE per 500/1000 CICCHIELLO MARIA CARMELA USUFRUTTO per 1000/1000 CAMPOPIANO VITTORINA TERESA ENFITEUSI per 1000/1000	7	505	SEMINATIVO	01	19	88	0,00	30,50	SEMINATIVO	48	0	172	P2
104	115	IANNELLA MARIAGRAZIA 'PROPRIETA' per 1/1 GOGLIA ANTONIO USO per 1/1	7	455	VIGNETO	01	49	52	84,94	92,66	VIGNETO	231	0	1.021	P1
105	116	CASO ANGELA 'PROPRIETA' per 1000/1000	7	477	SEMINATIVO	00	45	34	7,02	11,71	SEMINATIVO	177	0	800	P1
106	117	COMUNE DI CASALDUNI DIRITTO DEL CONCEDENTE per 1/1 BORRELLI MARIA ENFITEUSI per 1/1	7	467	PASCOLO ARB	00	02	97	0,15	0,14	PASCOLO ARB	0	0	155	P1
			7	468	SEMINATIVO	00	13	45	2,08	3,47	SEMINATIVO	138	0	500	P2
			7	475	BOSCO CEDUO	00	17	72	0,92	0,27	BOSCO CEDUO	117	0	240	P2
			7	478	SEMINATIVO	00	00	21	0,03	0,05	SEMINATIVO	0	0	21	P2
			7	480	SEMINATIVO	00	36	23	5,61	9,36	SEMINATIVO	26	0	62	P2
107	118	CASO ANGELA 'PROPRIETA' per 1/1	7	482	SEMINATIVO	00	04	70	0,73	1,21	SEMINATIVO	0	0	13	P1

**Regione Campania**  
**UTILIZZO IDROPOTABILE DELLE ACQUE DELL'INVASO DI CAMPOLATTARO E POTENZIAMENTO DELL'ALIMENTAZIONE POTABILE PER L'AREA BENEVENTANA**  
**- AGGIORNAMENTO -**  
**LOTTO 2**

**COMUNE DI CASALDUNI (BN)**

**ELENCO DELLE PARTICELLE CON OCCUPAZIONI**

N. D'ORDINE	N. PIANO	DITTA PROPRIETARIA	Dati catastali degli immobili interessati censiti nel N.C.T.							Coltura in atto	Zone da occupare Piano Particolare di esproprio aggiornato			note	
			Foglio	Mappale	Qualità	Superficie			Reddito		Superficie da asservire	Superficie da espropriare	Superficie da occupare temporaneamente		
						Ha	a	ca	Domini.						Agrario
A	B	C	D	E	F	G			H	I	L	M	N	O	T
108	119	COMUNE DI CASALDUNI DIRITTO DEL CONCEDEnte per 1/2 BORRELLI MARIA PROPRIETA' per 1/2 BORRELLI MARIA ENFITEUSI per 1/2	7	483	SEMINATIVO	00	09	10	1,41	2,35	SEMINATIVO	67	0	242	P2
109	120	COMUNE DI CASALDUNI - DIRITTO DEL CONCEDEnte per 1000/1000 D'ALOIA NUNZIA ENFITEUSI per 1/1	7	452	SEMINATIVO	00	40	70	3,36	7,36	SEMINATIVO	133	0	769	P1
110	121	ZOTTI MARIA CONCETTA PROPRIETA' per 1/1	7	370	VIGNETO	00	40	20	22,84	24,91	VIGNETO	52	0	77	P1
			7	417	VIGNETO	00	18	20	10,34	11,28	VIGNETO	245	0	669	P2
			7	418	VIGNETO	00	17	40	9,88	10,78	VIGNETO	25	0	56	P2
			7	419	PASCOLO ARB	00	02	80	0,14	0,13	PASCOLO ARB	48	0	176	P2
111	123	COMUNE DI CASALDUNI DIRITTO DEL CONCEDEnte per 1000/1000 MANCINI GIUSEPPE LIVELLARIO PARZIALE PER per 1000/1000	7	156	PASCOLO	00	90	60	4,21	2,34	PASCOLO	198	0	795	P1
112	124	MANCINI FELICE PROPRIETA' per 1/2 MANCINI GIOCONDINA PROPRIETA' per 1/2	6	586	PASCOLO	01	17	70	5,47	3,04	PASCOLO	294	0	1.215	P1
113	125	COMUNE DI CASALDUNI DIRITTO DEL CONCEDEnte per 1000/1000 D'ALOIA GIUSEPPA ENFITEUSI per 1/1	6	189	PASC CESPUG	00	35	40	1,10	0,37	PASC CESPUG	71	0	191	P2
114	126	DI COSMO FILOMENA PROPRIETA' per 1/1	6	525	ULIVETO	00	42	80	0,00	10,33	SEMINATIVO	189	0	746	MODELLO 26 P2
			6	528	PASCOLO ARB	00	16	70	0,00	0,68	SEMIN ARBOR	84	0	349	MODELLO 26 P1
			6	551	ULIVETO	00	34	00	0,00	0,49	ULIVETO	46	0	245	P1

**Regione Campania**  
**UTILIZZO IDROPOTABILE DELLE ACQUE DELL'INVASO DI CAMPOLATTARO E POTENZIAMENTO DELL'ALIMENTAZIONE POTABILE PER L'AREA BENEVENTANA**  
**- AGGIORNAMENTO -**  
**LOTTO 2**

**COMUNE DI CASALDUNI (BN)**

**ELENCO DELLE PARTICELLE CON OCCUPAZIONI**

N. D'ORDINE	N. PIANO	DITTA PROPRIETARIA	Dati catastali degli immobili interessati censiti nel N.C.T.								Zone da occupare Piano Particolare di esproprio aggiornato			note	
			Foglio	Mappale	Qualità	Superficie			Reddito		Coltura in atto	Superficie da asservire	Superficie da espropriare		Superficie da occupare temporaneamente
						Ha	a	ca	Domin.	Agrario					
A	B	C	D	E	F	G			H	I	L	M	N	O	T
			6	694	PASCOLO ARB	00	22	44	1,16	1,04	PASCOLO ARB	0	0	50	P1
115	127	D'ALOIA GINO GIUSEPPE PROPRIETA' per 1/1	6	594	PASC CESPUG	00	05	20	0,16	0,05	PASC CESPUG	23	0	99	P2
116	128	GIORGIO ANNA PROPRIETA' per 1/2 DI COSMO PELLEGRINO PROPRIETA' per 1/2	6	764	PASCOLO	00	19	59	0,91	0,51	PASCOLO	131	0	560	P1
117	129	DI COSMO FILOMENA PROPRIETA' per 1/3 GUERRERA ANNA PROPRIETA' per 1/3 DI COSMO PASQUALINA PROPRIETA' per 1/3	6	196	VIGNETO	00	18	50	0,00	1,37	VIGNETO	111	0	412	P2
			6	203	VIGNETO	00	22	80	0,00	13,49	ULIVETO	26	0	63	MODELLO 26 P2
			6	645	SEMINATIVO	00	30	40	4,71	7,85	SEMINATIVO	33	0	81	P2
118	130	GIORGIO ANNA PROPRIETA' per 1000/1000 DI COSMO PELLEGRINO PROPRIETA' per 1000/1000	6	765	ENTE URBANO	00	00	77	0,00	0,00	ENTE URBANO	0	0	57	P2
119	131	DI COSMO FILOMENA PROPRIETA' per 1/2 DI COSMO PASQUALINA PROPRIETA' per 1/2	6	639	ULIVETO	00	16	50	0,00	3,36	ULIVETO	99	0	307	P2
			6	757	SEMINATIVO	00	20	36	3,15	5,26	SEMINATIVO	166	0	609	P2
120	133	DI COSMO FILOMENA PROPRIETA' per 333/1000 Sub. 2 GUERRERA ANNA PROPRIETA' per 334/1000 Sub. 2 DI COSMO PASQUALINA PROPRIETA' per 333/1000 Sub. 2	6	753	ENTE URBANO	00	10	90	0,00	0,00	ENTE URBANO	3	0	127	P1
121	134	DI COSMO FILOMENA PROPRIETA' per 1/4 DI COSMO PASQUALINA PROPRIETA' per 1/4 DI COSMO MARIO PROPRIETA' per 2/4	6	621	PASCOLO ARB	00	07	40	0,00	0,23	FRUTTETO	86	0	246	MODELLO 26 P2
122	135	COMUNE DI CASALDUNI - DIRITTO DEL CONCEDENTE per 1000/1000 PALMIERI ALFONSINA LIVELLARIO PER per 1/6	6	190	VIGNETO	00	03	30	0,00	1,02	ULIVETO	36	0	198	MODELLO 26 P1

**Regione Campania**  
**UTILIZZO IDROPOTABILE DELLE ACQUE DELL'INVASO DI CAMPOLATTARO E POTENZIAMENTO DELL'ALIMENTAZIONE POTABILE PER L'AREA BENEVENTANA**  
**- AGGIORNAMENTO -**  
**LOTTO 2**

**COMUNE DI CASALDUNI (BN)**

**ELENCO DELLE PARTICELLE CON OCCUPAZIONI**

N. D'ORDINE	N. PIANO	DITTA PROPRIETARIA	Dati catastali degli immobili interessati censiti nel N.C.T.							Coltura in atto	Zone da occupare Piano Particellare di esproprio aggiornato			note	
			Foglio	Mappale	Qualità	Superficie			Reddito		Superficie da asservire	Superficie da espropriare	Superficie da occupare temporaneamente		
						Ha	a	ca	Domin.						Agrario
A	B	C	D	E	F	G			H	I	L	M	N	O	T
		MANCINI NICOLINA LIVELLARIO PER per 1/6 MANCINI DONATO LIVELLARIO PER per 1/6 MANCINI CARMINE LIVELLARIO PER per 1/2	6	191	SEMIN ARBOR	00	01	50	0,46	0,46	SEMIN ARBOR	21	0	47	P2
123	136	DI COSMO FILOMENA PROPRIETA' per 16/90 GUERRERA ANNA PROPRIETA' per 16/90 DI COSMO PASQUALINA PROPRIETA' per 16/90 DI PALMA MANLIO PROPRIETA' per 42/90	6	160	ULIVETO	00	42	30	18,57	10,92	ULIVETO	0	0	56	P1
			6	322	ULIVETO	00	12	60	5,53	3,25	ULIVETO	70	0	319	P1

**Regione Campania**  
**UTILIZZO IDROPOTABILE DELLE ACQUE DELL'INVASO DI CAMPOLATTARO E POTENZIAMENTO DELL'ALIMENTAZIONE POTABILE PER L'AREA BENEVENTANA**  
**- AGGIORNAMENTO -**  
**LOTTO 2**

**COMUNE DI CASALDUNI (BN)**

**ELENCO DELLE PARTICELLE CON OCCUPAZIONI**

N. D'ORDINE	N. PIANO	DITTA PROPRIETARIA	Dati catastali degli immobili interessati censiti nel N.C.T.							Coltura in atto	Zone da occupare Piano Particolare di esproprio aggiornato			note	
			Foglio	Mappale	Qualità	Superficie			Reddito		Superficie da asservire	Superficie da espropriare	Superficie da occupare temporaneamente		
						Ha	a	ca	Domin.						Agrario
A	B	C	D	E	F	G			H	I	L	M	N	O	T
124	137	MANCINI LUISA PROPRIETA' per 1/1	6	480	ULIVETO	00	30	30	13,30	7,82	ULIVETO	203	0	835	P1
			6	489	ULIVETO	00	15	10	6,63	3,90	ULIVETO	32	0	79	P2
125	138	VACCARELLA GIOCONDA PROPRIETA' per 1/1	6	445	ULIVETO	00	26	90	11,81	6,95	ULIVETO	76	0	348	P1
126	139	VACCARELLA GIOCONDA ENFITEUSI per 1/1 COMUNE DI CASALDUNI DIRITTO DEL CONCEDENTE per 1/1	6	159	ULIVETO	00	13	40	5,88	3,46	ULIVETO	98	0	409	P1
127	140	CORBO OLGA PROPRIETA' per 1/2 GUERRERA MARIA PROPRIETA' per 1/2	6	508	VIGNETO	00	57	20	32,50	35,45	VIGNETO	137	0	609	P1
128	141	MANCINI FRANCESCO PROPRIETA' per 1000/1000	6	509	ULIVETO	00	46	80	0,00	11,79	ULIVETO	231	0	828	P2
129	143	CALABRESE NICOLA PROPRIETA' per 1/1	22	236	SEMINATIVO	01	04	10	16,13	26,88	SEMINATIVO	74	0	349	P1
130	144	DE ANGELIS BRIGIDA USUFRUTTO per 830/1000 DE ANGELIS ANGELO PROPRIETA' per 170/1000 DE ANGELIS ANGELO NUDA PROPRIETA' per 830/1000	22	250	SEMINATIVO	00	49	40	0,00	9,46	SEMINATIVO	83	0	376	P2

**Regione Campania**  
**UTILIZZO IDROPOTABILE DELLE ACQUE DELL'INVASO DI CAMPOLATTARO E POTENZIAMENTO DELL'ALIMENTAZIONE POTABILE PER L'AREA BENEVENTANA**  
**- AGGIORNAMENTO -**  
**LOTTO 2**

**COMUNE DI CASALDUNI (BN)**

**ELENCO DELLE PARTICELLE CON OCCUPAZIONI**

N. D'ORDINE	N. PIANO	DITTA PROPRIETARIA	Dati catastali degli immobili interessati censiti nel N.C.T.								Zone da occupare Piano Particolare di esproprio aggiornato			note	
			Foglio	Mappale	Qualità	Superficie			Reddito		Coltura in atto	Superficie da asservire	Superficie da espropriare		Superficie da occupare temporaneamente
						Ha	a	ca	Domin.	Agrario					
A	B	C	D	E	F	G			H	I	L	M	N	O	T
131	145	DE ANGELIS GELSOMINA PROPRIETA' per 1000/1000	22	251	SEMINATIVO	00	53	20	8,24	13,74	SEMINATIVO	71	0	325	P2
			22	252	SEMINATIVO	00	43	80	6,79	11,31	SEMINATIVO	50	0	230	P2
132	146	CORBO MARIA BRIGIDA PROPRIETA' per 1/1	22	253	SEMIN IRRIG	00	43	60	0,00	19,03	SEMINATIVO	44	0	202	MODELLO 26 P2
133	1005	PERUGINI PIETRO prop. 1000/1000	10	223	pascolo arb	00	0	67	0,03	0,03	seminativo	87	0	246	P1
134	1006	PERUGINI PIETRO prop. 1000/1000	10	47	seminativo	00	1	50	0,23	0,39	seminativo	121	0	305	P1
135	1007	PERUGINI PIETRO prop. 1000/1000	10	163	seminativo	00	1	96	0,30	0,51	seminativo	0	0	29	P1
136	1008	PERUGINI ROMILDA prop. 1/1	10	94	semin arb	00	0	80	0,25	0,25	seminativo	0	0	19	P1
137	1009	CORBO RITA prop. 4/8 GIORGIO ANGELO prop. 1/8 GIORGIO GERARDO prop. 1/8 GIORGIO GIOCONDA prop. 1/8 GIORGIO MARCELLO prop. 1/8	5	243	sem arb	00	4	40	1,36	1,36	sem arb	0	0	32	P1
138	1010	ROMANO MICHELE VITTORIO Proprieta' 1000/1000	5	149	semin arb	00	6	50	2,01	2,01	semin arb	0	0	47	P1
139	1011	CORBO RITA prop. 4/8 GIORGIO ANGELO prop. 1/8 GIORGIO GERARDO prop. 1/8 GIORGIO GIOCONDA prop. 1/8 GIORGIO MARCELLO prop. 1/8	5	154	seminativo	00	7	60	1,18	1,96	seminativo	0	0	11	P1



**Regione Campania**  
**UTILIZZO IDROPOTABILE DELLE ACQUE DELL'INVASO DI CAMPOLATTARO E POTENZIAMENTO DELL'ALIMENTAZIONE POTABILE PER L'AREA BENEVENTANA**  
**- AGGIORNAMENTO -**  
**LOTTO 2**

**COMUNE DI CASALDUNI (BN)**

**ELENCO DELLE PARTICELLE CON OCCUPAZIONI**

N. D'ORDINE	N. PIANO	DITTA PROPRIETARIA	Dati catastali degli immobili interessati censiti nel N.C.T.							Coltura in atto	Zone da occupare Piano Particellare di esproprio aggiornato			note	
			Foglio	Mappale	Qualità	Superficie			Reddito		Superficie da asservire	Superficie da espropriare	Superficie da occupare temporaneamente		
						Ha	a	ca	Domin.						Agrario
A	B	C	D	E	F	G			H	I	L	M	N	O	T
140	1012	CORBO RITA prop. 4/8 GIORGIO ANGELO prop. 1/8 GIORGIO GERARDO prop. 1/8 GIORGIO GIOCONDA prop. 1/8 GIORGIO MARCELLO prop. 1/8	5	279	pascolo arb	00	3	96	0,20	0,18	bosco ceduo	0	0	10	P1
141	1013	GIORGIO NICOLA prop. 1/1	5	74	seminativo	00	4	50	2,32	1,74	seminativo	0	0	5	P1
142	1014	CORBO RITA prop. 4/24 GIORGIO ANGELO prop. 1/24 GIORGIO BRIGIDA prop. 2/27 GIORGIO GERARDO prop. 1/24 GIORGIO GIOCONDA prop. 1/24 GIORGIO LINA prop. 2/27 GIORGIO MARCELLO prop. 1/24 GIORGIO NICOLA prop. 2/27 GUGLIELMUCCI FILOMENA prop. 3/27 ROMANO MICHELE prop. 9/27	5	75	seminativo	00	9	44	2,68	2,68	vigneto	0	0	8	P1
143	1015	DI FIORE CARMELINA prop. 1/1	5	362	seminativo	00	22	20	6,31	6,31	seminativo	12	0	78	P1
144	1016	DI FIORE GINA prop. 1/1	4	1576	semin arb	00	24	0	7,44	7,44	seminativo	0	0	13	P1
145	1017	DI FIORE STEFANIA prop. 1/1	4	641	bosco misto	00	7	20	0,30	0,11	bosco ceduo	0	0	14	P1
146	1018	DE CICCIO GIUSEPPE ALESSANDRO prop. 1/1	4	666	semin arb	00	3	40	1,05	1,05	bosco ceduo	0	0	47	P1

**Regione Campania**  
**UTILIZZO IDROPOTABILE DELLE ACQUE DELL'INVASO DI CAMPOLATTARO E POTENZIAMENTO DELL'ALIMENTAZIONE POTABILE PER L'AREA BENEVENTANA**  
**- AGGIORNAMENTO -**  
**LOTTO 2**

**COMUNE DI CASALDUNI (BN)**

**ELENCO DELLE PARTICELLE CON OCCUPAZIONI**

N. D'ORDINE	N. PIANO	DITTA PROPRIETARIA	Dati catastali degli immobili interessati censiti nel N.C.T.								Coltura in atto	Zone da occupare Piano Particolare di esproprio aggiornato			note
			Foglio	Mappale	Qualità	Superficie			Reddito			Superficie da asservire	Superficie da espropriare	Superficie da occupare temporaneamente	
						Ha	a	ca	Domini.	Agrario					
A	B	C	D	E	F	G			H	I	L	M	N	O	T
147	1019	DE CICCO FABRIZIO prop. 1/1	4	295	pascolo arb	00	8	30	0,43	0,39	bosco ceduo	0	0	25	P1
148	1020	DE MICHELE PASQUALE prop. 1/1	4	479	uliveto	00	3	90	0,50	0,50	uliveto	0	0	11	P1
149	1021	DE CICCO NICOLA nuda proprietà 1/1 DE CICCO PIETRANGELO Usufrutto 1/1	4	477	uliveto	00	9	70	1,25	1,25	uliveto	0	0	91	P1
150	1022	DE MICHELE ANTONIO; FU GIUSEPPE Comproprietario SALOMONE ANGELINA; FU GIUSEPPE MAR DE MICHELE Comproprietario	4	530	uliveto	00	4	40	0,57	0,57	uliveto	0	0	63	P1
151	1023	DE CICCO ANGELANTONIO prop. 5/6 DE CICCO CARMELA fu Giovanni prop. 1/6	4	475	pascolo arb	00	4	50	0,23	0,21	pascolo arb	0	0	77	P1
152	1024	DE CICCO ANGELANTONIO prop. 5/6 DE CICCO CARMELA fu Giovanni prop. 1/6	4	466	bosco alto	00	2	40	0,31	0,4,04	bosco alto	0	0	27	P1
153	1025	DE MICHELE ANTONIO ; FU GIUSEPPE comproprietario SALOMONE ANGELINA ; FU GIUSEPPE MAR DE MICHELE comproprietario	4	528	bosco alto	00	2	70	0,35	0,04	bosco alto	0	0	6	P1
154	1026	DI FIORE STEFANIA prop. 1/1	4	647	semin arb	00	0	70	0,22	0,22	bosco ceduo	82	0	136	P1

**Regione Campania**  
**UTILIZZO IDROPOTABILE DELLE ACQUE DELL'INVASO DI CAMPOLATTARO E POTENZIAMENTO DELL'ALIMENTAZIONE POTABILE PER L'AREA BENEVENTANA**  
**- AGGIORNAMENTO -**  
**LOTTO 2**

**COMUNE DI CASALDUNI (BN)**

**ELENCO DELLE PARTICELLE CON OCCUPAZIONI**

N. D'ORDINE	N. PIANO	DITTA PROPRIETARIA	Dati catastali degli immobili interessati censiti nel N.C.T.							Coltura in atto	Zone da occupare Piano Particolare di esproprio aggiornato			note	
			Foglio	Mappale	Qualità	Superficie			Reddito		Superficie da asservire	Superficie da espropriare	Superficie da occupare temporaneamente		
						Ha	a	ca	Domini.						Agrario
A	B	C	D	E	F	G			H	I	L	M	N	O	T
155	1027	DE MICHELE ANTONIO Usufrutto 500/1000 DE MICHELE MARIA nuda proprietà 500/1000 DE MICHELE MARIA prop. 500/1000	4	697	semin arb	00	3	70	1,15	1,15	seminativo arborato	235	0	684	P1
156	1028	ROMANO GIUSEPPE prop. 1000/1000	3	281	seminativo	00	1	20	0,10	0,22	bosco ceduo	5	0	45	P1
157	1029	ROMANO GIUSEPPE prop. 1000/1000	3	742	uliveto	00	37	0	11,47	8,60	uliveto	72	0	476	P1
158	1030	CASO ANGELA prop. 1000/1000	7	466	seminativo	00	9	85	1,53	2,54	seminativo	0	0	16	P1
159	1031	DALOIA TERESA proprietà	7	451	seminativo	00	2	70	0,22	0,49	vigneto	0	0	24	P1
160	1	COMUNE DI CASALDUNI - PROPRIETA' per 1000/1000	4	161	INCOLT PROD	00	01	70	0,03	0,01	INCOLT PROD	25	0	19	P3
			4	857	INCOLT PROD	00	00	45	0,01	0,01	INCOLT PROD	0	0	45	P3
161	3	COMUNE DI CASALDUNI - DIRITTO DEL CONCEDENTE per 1000/1000 ROMANELLI ANGELICA ENFITEUSI per 1/2 DI GREGORIO GIANMARIA ENFITEUSI per 1/4 DI GREGORIO GENNARO ENFITEUSI per 1/4	10	551	SEMINATIVO	00	05	33	0,44	0,96	SEMINATIVO	76	0	209	P3
			10	553	SEMINATIVO	00	16	80	1,39	3,04	SEMINATIVO	207	0	665	P3
			10	555	SEMINATIVO	00	07	84	0,65	1,42	SEMINATIVO	120	0	298	P3
			10	557	SEMINATIVO	00	15	27	1,26	2,76	SEMINATIVO	181	0	697	P3
162	21	GIORGIO MARCELLO PROPRIETA' per 1/8 GIORGIO GIOCONDA PROPRIETA' per 1/8 GIORGIO GERARDO PROPRIETA' per 1/8 GIORGIO ANGELO PROPRIETA' per 1/8 CORBO RITA PROPRIETA' per 4/8	5	266	SEMINATIVO	00	14	70	4,18	4,18	SEMINATIVO	18	0	53	P3

**Regione Campania**  
**UTILIZZO IDROPOTABILE DELLE ACQUE DELL'INVASO DI CAMPOLATTARO E POTENZIAMENTO DELL'ALIMENTAZIONE POTABILE PER L'AREA BENEVENTANA**  
**- AGGIORNAMENTO -**  
**LOTTO 2**

**COMUNE DI CASALDUNI (BN)**

**ELENCO DELLE PARTICELLE CON OCCUPAZIONI**

N. D'ORDINE	N. PIANO	DITTA PROPRIETARIA	Dati catastali degli immobili interessati censiti nel N.C.T.							Coltura in atto	Zone da occupare Piano Particolare di esproprio aggiornato			note	
			Foglio	Mappale	Qualità	Superficie			Reddito		Superficie da asservire	Superficie da espropriare	Superficie da occupare temporaneamente		
						Ha	a	ca	Domini.						Agrario
A	B	C	D	E	F	G			H	I	L	M	N	O	T
163	22	CORBO GIUSEPPE - COMPROPRIETARIO per 1000/1000 CORBO DOMENICO - COMPROPRIETARIO per 1000/1000 MONACO ERMINIO LUCA PROPRIETA' per 1/6 D'ADDONA PIETRO PROPRIETA' per 1/6 D'ADDONA CLEMENTINA PROPRIETA' per 1/6 D'ADDONA CLEMENTINA PROPRIETA' per 1/8 D'ADDONA ALFONSO PROPRIETA' per 1/6	5	331	PASCOLO ARB	00	02	80	0,14	0,13	PASCOLO ARB	0	0	1	P3
164	23	GUGLIELMUCCI FILOMENA PROPRIETA' per 3/9 GIORGIO NICOLA PROPRIETA' per 2/9 GIORGIO LINA PROPRIETA' per 2/9 GIORGIO BRIGIDA PROPRIETA' per 2/9	5	157	PASCOLO ARB	00	01	40	0,00	0,06	PASCOLO ARB	0	0	13	P3
			5	270	PASCOLO ARB	00	01	60	0,08	0,07	PASCOLO ARB	3	0	28	P3
165	31	DI FIORE GINA PROPRIETA' per 1/1	5	558	ENTE URBANO	00	04	17	0,00	0,00	ENTE URBANO	0	0	24	P3
166	33	FORMICHELLA VITTORIA PROPRIETA' per 1/2 FORMICHELLA COSTANZO PROPRIETA' per 1/2	4	957	ULIVETO	00	00	70	0,14	0,13	ULIVETO	0	0	12	P3
167	34	DI FIORE STEFANIA PROPRIETA' per 1/1	4	650	SEMIN ARBOR	00	12	10	0,00	2,79	SEMIN ARBOR	1	0	0	P3
			4	664	VIGNETO	00	04	15	2,36	2,57	VIGNETO	18	0	37	P3
			4	946	SEMIN ARBOR	00	00	50	0,15	0,15	SEMIN ARBOR	0	0	48	P3
			4	947	SEMIN ARBOR	00	00	25	0,08	0,08	SEMIN ARBOR	18	0	13	P3
			4	959	VIGNETO	00	00	05	0,03	0,03	VIGNETO	0	0	5	P3

**Regione Campania**  
**UTILIZZO IDROPOTABILE DELLE ACQUE DELL'INVASO DI CAMPOLATTARO E POTENZIAMENTO DELL'ALIMENTAZIONE POTABILE PER L'AREA BENEVENTANA**  
**- AGGIORNAMENTO -**  
**LOTTO 2**

**COMUNE DI CASALDUNI (BN)**

**ELENCO DELLE PARTICELLE CON OCCUPAZIONI**

N. D'ORDINE	N. PIANO	DITTA PROPRIETARIA	Dati catastali degli immobili interessati censiti nel N.C.T.							Coltura in atto	Zone da occupare Piano Particolare di esproprio aggiornato			note	
			Foglio	Mappale	Qualità	Superficie			Reddito		Superficie da asservire	Superficie da espropriare	Superficie da occupare temporaneamente		
						Ha	a	ca	Domin.						Agrario
A	B	C	D	E	F	G			H	I	L	M	N	O	T
168	36	DE MICHELE MARIA NUDA PROPRIETA' per 1/1 DE MICHELE ANTONIO USUFRUTTO per 1000/1000	4	961	ULIVETO	00	00	02	0,01	0,01	ULIVETO	0	0	2	P3
169	37	MELCHIORRE ERMINIA USUFRUTTO per 1/1 DEL VECCHIO ANNA MARIA NUDA PROPRIETA' per 1/1	4	952	ULIVETO	00	00	65	0,13	0,12	ULIVETO	0	0	33	P3
170	38	CIFALDI VITO PROPRIETA' per 1/1	4	366	ULIVETO	00	29	30	6,05	5,30	ULIVETO	12	0	57	P3
			4	950	ULIVETO	00	02	20	0,45	0,40	ULIVETO	47	0	130	P3
171	40	DE CICCO GIUSEPPE ALESSANDRO PROPRIETA' per 1/1	4	668	ULIVETO	00	08	20	1,69	1,48	ULIVETO	101	0	164	P3
			4	944	ULIVETO	00	01	80	0,37	0,33	ULIVETO	0	0	133	P3
			4	948	SEMINATIVO	00	01	20	0,00	0,12	SEMINATIVO	4	0	110	P3
			4	960	ULIVETO	00	00	04	0,01	0,01	ULIVETO	0	0	4	P3
172	41	DE CICCO GIUSEPPE ALESSANDRO PROPRIETA' per 1000/1000	4	497	ULIVETO	00	03	75	0,00	0,73	ULIVETO	65	0	71	P3
173	42	MELCHIORRE ERMINIA USUFRUTTO per 1000/1000 DEL VECCHIO ANNA ; MARIA PROPRIETA' per 1000/1000	4	363	BOSCO ALTO	00	11	98	1,55	0,19	BOSCO ALTO	14	0	31	P3
			4	943	BOSCO ALTO	00	00	02	0,01	0,01	BOSCO ALTO	0	0	2	P3
174	43	SALOMONE ANGELINA ; FU GIUSEPPE MAR DE MICHELE - PROPRIETA' per 1/2 DE MICHELE ANTONIO ; FU GIUSEPPE - PROPRIETA' per 1/2	4	941	ULIVETO	00	00	35	0,07	0,06	ULIVETO	0	0	35	P3
			4	942	PASCOLO ARB	00	04	00	0,21	0,19	PASCOLO ARB	17	0	33	P3
175	44	DEL VECCHIO PIO PROPRIETA' per 1/2 DEL VECCHIO GIUSEPPE PROPRIETA' per 1/2	4	939	BOSCO ALTO	00	00	30	0,03	0,01	BOSCO ALTO	0	0	27	P3
			4	940	BOSCO ALTO	00	01	60	0,14	0,02	BOSCO ALTO	24	0	47	P3

**Regione Campania**  
**UTILIZZO IDROPOTABILE DELLE ACQUE DELL'INVASO DI CAMPOLATTARO E POTENZIAMENTO DELL'ALIMENTAZIONE POTABILE PER L'AREA BENEVENTANA**  
**- AGGIORNAMENTO -**  
**LOTTO 2**

**COMUNE DI CASALDUNI (BN)**

**ELENCO DELLE PARTICELLE CON OCCUPAZIONI**

N. D'ORDINE	N. PIANO	DITTA PROPRIETARIA	Dati catastali degli immobili interessati censiti nel N.C.T.							Coltura in atto	Zone da occupare Piano Particolare di esproprio aggiornato			note	
			Foglio	Mappale	Qualità	Superficie			Reddito		Superficie da asservire	Superficie da espropriare	Superficie da occupare temporaneamente		
						Ha	a	ca	Domin.						Agrario
A	B	C	D	E	F	G			H	I	L	M	N	O	T
176	45	DE MICHELE MARIA PROPRIETA' per 83/1000 SALOMONE ANGELA PROPRIETA' per 667/1000 DE MICHELE SALVATORE PROPRIETA' per 83/1000 DE MICHELE PASQUALE PROPRIETA' per 83/1000 DE MICHELE GIUSEPPE PROPRIETA' per 84/1000	4	937	SEMINATIVO	00	00	35	0,03	0,06	SEMINATIVO	0	0	31	P3
			4	938	PASCOLO ARB	00	01	60	0,08	0,07	PASCOLO ARB	23	0	49	P3

**Regione Campania**  
**UTILIZZO IDROPOTABILE DELLE ACQUE DELL'INVASO DI CAMPOLATTARO E POTENZIAMENTO DELL'ALIMENTAZIONE POTABILE PER L'AREA BENEVENTANA**  
**- AGGIORNAMENTO -**  
**LOTTO 2**

**COMUNE DI CASALDUNI (BN)**

**ELENCO DELLE PARTICELLE CON OCCUPAZIONI**

N. D'ORDINE	N. PIANO	DITTA PROPRIETARIA	Dati catastali degli immobili interessati censiti nel N.C.T.							Coltura in atto	Zone da occupare Piano Particolare di esproprio aggiornato			note	
			Foglio	Mappale	Qualità	Superficie			Reddito		Superficie da asservire	Superficie da espropriare	Superficie da occupare temporaneamente		
						Ha	a	ca	Domin.						Agrario
A	B	C	D	E	F	G			H	I	L	M	N	O	T
177	46	DE MICHELE PASQUALE PROPRIETA' per 1/1	4	499	ULIVETO	00	18	10	0,00	2,56	ULIVETO	137	0	342	P3
			4	514	ULIVETO	00	06	20	0,00	0,67	ULIVETO	27	0	74	P3
			4	841	BOSCO ALTO	00	00	10	0,01	0,01	BOSCO ALTO	0	0	1	P3
			4	842	BOSCO ALTO	00	01	80	0,00	0,02	BOSCO ALTO	108	0	39	P3
			4	844	BOSCO ALTO	00	02	10	0,27	0,03	BOSCO ALTO	116	0	110	P3
			4	846	BOSCO ALTO	00	01	40	0,18	0,02	BOSCO ALTO	83	0	82	P3
			4	847	BOSCO ALTO	00	01	55	0,20	0,02	BOSCO ALTO	0	0	119	P3
			4	848	BOSCO ALTO	00	03	00	0,39	0,05	BOSCO ALTO	178	0	121	P3
			4	882	ULIVETO	00	00	30	0,06	0,05	ULIVETO	15	0	17	P3
			4	883	PASCOLO	00	08	65	0,00	0,08	PASCOLO	4	0	23	P3
			4	933	PASCOLO ARB	00	02	00	0,00	0,13	PASCOLO ARB	11	0	61	P3
			4	935	SEMIN ARBOR	00	01	90	0,59	0,59	SEMIN ARBOR	0	0	149	P3
			4	967	ULIVETO	00	27	20	5,62	4,92	ULIVETO	0	0	541	P3
178	50	DE CICCO VITTORIO PROPRIETA' per 1/1	4	904	BOSCO ALTO	00	00	30	0,04	0,01	BOSCO ALTO	0	0	4	P3

**Regione Campania**  
**UTILIZZO IDROPOTABILE DELLE ACQUE DELL'INVASO DI CAMPOLATTARO E POTENZIAMENTO DELL'ALIMENTAZIONE POTABILE PER L'AREA BENEVENTANA**  
**- AGGIORNAMENTO -**  
**LOTTO 2**

**COMUNE DI CASALDUNI (BN)**

**ELENCO DELLE PARTICELLE CON OCCUPAZIONI**

N. D'ORDINE	N. PIANO	DITTA PROPRIETARIA	Dati catastali degli immobili interessati censiti nel N.C.T.								Zone da occupare Piano Particolare di esproprio aggiornato			note		
			Foglio	Mappale	Qualità	Superficie			Reddito		Coltura in atto	Superficie da asservire	Superficie da espropriare		Superficie da occupare temporaneamente	
						Ha	a	ca	Domin.	Agrario						
A	B	C	D	E	F	G			H		I	L	M	N	O	T
179	51	DE CICCO PIETRANGELO USUFRUTTO per 1/1 DE CICCO NICOLA NUDA PROPRIETA' per 1/1	4	432	SEMIN ARBOR	00	07	85	2,43	2,43	SEMIN ARBOR	43	0	95	P3	
			4	870	SEMIN ARBOR	00	00	40	0,12	0,12	SEMIN ARBOR	10	0	36	P3	
			4	902	BOSCO ALTO	00	00	25	0,03	0,01	BOSCO ALTO	12	0	11	P3	
			4	903	BOSCO ALTO	00	00	40	0,05	0,01	BOSCO ALTO	4	0	21	P3	
180	54	DE CICCO NICOLINO PROPRIETA' per 1/1	4	899	PASCOLO	00	00	12	0,01	0,01	PASCOLO	1	0	12	P3	
181	55	DE CICCO NICOLANGELO ; DI FRANCESCO - COMPROPRIETARIO per 1000/1000 DE CICCO VITTORIA ; FU PIETRO - COMPROPRIETARIO per 1000/1000 DE CICCO PAOLO ; FU PIETRO - COMPROPRIETARIO per 1000/1000	4	900	BOSCO ALTO	00	00	16	0,02	0,01	BOSCO ALTO	1	0	14	P3	
			4	901	BOSCO ALTO	00	00	09	0,01	0,01	BOSCO ALTO	9	0	5	P3	
182	56	PARTICELLA NON TROVATA - PROPRIETA' per 1/1	4	68400	SEMINATIVO	00	00	02	0,00	0,00	SEMINATIVO	0	0	2	P3	
183	57	CASTRUM SOCIETA' AGRICOLA A RESPONSABILITA' LIMITATA PROPRIETA' per 1/1	4	444	SEMIN ARBOR	00	18	00	5,58	5,58	SEMIN ARBOR	26	0	119	P3	
			4	886	SEMIN ARBOR	00	00	35	0,11	0,11	SEMIN ARBOR	21	0	16	P3	
			4	887	SEMIN ARBOR	00	00	05	0,02	0,02	SEMIN ARBOR	0	0	5	P3	
			4	888	PASCOLO	00	00	65	0,02	0,01	PASCOLO	28	0	0	P3	
			4	897	PASCOLO	00	00	40	0,01	0,01	PASCOLO	2	0	40	P3	
			4	898	ORTO IRRIG	00	00	85	0,75	0,55	ORTO IRRIG	26	0	34	P3	
184	58	GUERRERA VITTORIO PROPRIETA' per 1/9 GUERRERA LUIGI PROPRIETA' per 1/9 GUERIERO REGINA PROPRIETA' per 1/9	4	878	ULIVETO	00	00	65	0,13	0,12	ULIVETO	35	0	30	P3	



**Regione Campania**  
**UTILIZZO IDROPOTABILE DELLE ACQUE DELL'INVASO DI CAMPOLATTARO E POTENZIAMENTO DELL'ALIMENTAZIONE POTABILE PER L'AREA BENEVENTANA**  
**- AGGIORNAMENTO -**  
**LOTTO 2**

**COMUNE DI CASALDUNI (BN)**

**ELENCO DELLE PARTICELLE CON OCCUPAZIONI**

N. D'ORDINE	N. PIANO	DITTA PROPRIETARIA	Dati catastali degli immobili interessati censiti nel N.C.T.							Coltura in atto	Zone da occupare Piano Particellare di esproprio aggiornato			note	
			Foglio	Mappale	Qualità	Superficie			Reddito		Superficie da asservire	Superficie da espropriare	Superficie da occupare temporaneamente		
						Ha	a	ca	Domin.						Agrario
A	B	C	D	E	F	G			H	I	L	M	N	O	T
184	50	GUERRERA VITTORIA PROPRIETA' per 1/6 GUERRERA SALVATORE PROPRIETA' per 2/6 GUERRERA LUIGI PROPRIETA' per 1/6	4	879	ULIVETO	00	14	40	2,97	2,60	ULIVETO	5	0	48	P3
185	60	DE MICHELE ANTONIO prop.54/486 GUERRERO REGINA prop. 5/1458 GUERRERA LUIGI prop. 5/1458 GUERRERA LUIGI prop. 5/1458 GUERRERA LUIGI prop. 12/486 GUERRERA MARIO prop. 81/486 GUERRERA NICOLA Usufruttuario parziale GUERRERA PIETRO Usufruttuario parziale GUERRERA ROSALBA prop. 9/486 GUERRERA ROSALBA prop. 9/972	4	242	ORTO IRRIG	00	00	20	0,18	0,13	ORTO IRRIG	9	0	20	P3
		GUERRERA SALVATORE prop. 5/486 GUERRERA VITTORIA prop. 5/1458 GUERRERA VITTORIO prop. 5/1458 MASTROCOLA ELODIA prop. 5/1458 PERUGINI PIETRO prop. 243/486 PIGNONE ANGELO prop. 3/972 PIGNONE ANGELO prop. 9/1458 PIGNONE CARMELINA prop. 1/108 PIGNONE DOMENICO prop. 1/108 SILVESTRE MARIA; GRAZIA prop. 54/486	4	894	ORTO IRRIG	00	00	10	0,09	0,06	ORTO IRRIG	1	0	1	P3

**Regione Campania**  
**UTILIZZO IDROPOTABILE DELLE ACQUE DELL'INVASO DI CAMPOLATTARO E POTENZIAMENTO DELL'ALIMENTAZIONE POTABILE PER L'AREA BENEVENTANA**  
**- AGGIORNAMENTO -**  
**LOTTO 2**

**COMUNE DI CASALDUNI (BN)**

**ELENCO DELLE PARTICELLE CON OCCUPAZIONI**

N. D'ORDINE	N. PIANO	DITTA PROPRIETARIA	Dati catastali degli immobili interessati censiti nel N.C.T.							Zone da occupare Piano Particolare di esproprio aggiornato	note					
			Foglio	Mappale	Qualità	Superficie			Reddito			Coltura in atto	Superficie da asservire	Superficie da espropriare	Superficie da occupare temporaneamente	
						Ha	a	ca	Domin.							Agrario
A	B	C	D	E	F	G			H	I	L	M	N	O	T	
186	61	CIFALDI VITO PROPRIETA' per 1/3 CIFALDI ROCCO PROPRIETA' per 1/3 CIFALDI ANTONIO PROPRIETA' per 1/3 GUERRERA VITTORIO PROPRIETA' per 5/1458 PIGNONE CARMELINA PROPRIETA' per 1/108 PIGNONE ANGELO PROPRIETA' per 3/972	4	891	ORTO IRRIG	00	00	25	0,22	0,16	ORTO IRRIG	4	0	25	P3	
		4	892	ORTO IRRIG	00	00	05	0,04	0,03	ORTO IRRIG	5	0	2	P3		
		4	1000	ULIVETO	00	56	15	0,00	5,91	ULIVETO	1	0	79	P3		
187	62	MANCINI TERESA PROPRIETA' per 1/1	4	873	SEMINATIVO	00	10	45	0,00	2,42	SEMINATIVO	0	0	93	P3	
188	63	CONSORZIO IDRICO INTERPROVINCIALE DELL'ALTO CALOREDI AVELLINO PROPRIETA' per 1000/1000	4	872	ULIVETO	00	03	35	0,69	0,61	ULIVETO	192	0	168	P3	
			4	890	ORTO IRRIG	00	00	07	0,06	0,05	ORTO IRRIG	1	0	7	P3	

**Regione Campania**  
**UTILIZZO IDROPOTABILE DELLE ACQUE DELL'INVASO DI CAMPOLATTARO E POTENZIAMENTO DELL'ALIMENTAZIONE POTABILE PER L'AREA BENEVENTANA**  
**- AGGIORNAMENTO -**  
**LOTTO 2**

**COMUNE DI CASALDUNI (BN)**

**ELENCO DELLE PARTICELLE CON OCCUPAZIONI**

N. D'ORDINE	N. PIANO	DITTA PROPRIETARIA	Dati catastali degli immobili interessati censiti nel N.C.T.							Coltura in atto	Zone da occupare Piano Particolare di esproprio aggiornato			note	
			Foglio	Mappale	Qualità	Superficie			Reddito		Superficie da asservire	Superficie da espropriare	Superficie da occupare temporaneamente		
						Ha	a	ca	Domin.						Agrario
A	B	C	D	E	F	G			H	I	L	M	N	O	T
189	64	PARTICELLA NON ELABORABILE - PROPRIETA' per 1/1	4	Y7	SEMINATIVO	00	00	06	0,00	0,00	SEMINATIVO	1	0	5	<b>P3</b>

**Regione Campania**  
**UTILIZZO IDROPOTABILE DELLE ACQUE DELL'INVASO DI CAMPOLATTARO E POTENZIAMENTO DELL'ALIMENTAZIONE POTABILE PER L'AREA BENEVENTANA**  
**- AGGIORNAMENTO -**  
**LOTTO 2**

**COMUNE DI CASALDUNI (BN)**

**ELENCO DELLE PARTICELLE CON OCCUPAZIONI**

N. D'ORDINE	N. PIANO	DITTA PROPRIETARIA	Dati catastali degli immobili interessati censiti nel N.C.T.							Coltura in atto	Zone da occupare Piano Particolare di esproprio aggiornato			note	
			Foglio	Mappale	Qualità	Superficie			Reddito		Superficie da asservire	Superficie da espropriare	Superficie da occupare temporaneamente		
						Ha	a	ca	Domin.						Agrario
A	B	C	D	E	F	G			H	I	L	M	N	O	T
190	65	GUERRERA VITTORIO PROPRIETA' per 1/324 GUERRERA LUIGI PROPRIETA' per 1/324 GUERIERO REGINA PROPRIETA' per 1/324 GUERRERA VITTORIA PROPRIETA' per 2/432 PIGNONE CARMELINA PROPRIETA' per 1/216 PIGNONE ANGELO PROPRIETA' per 2/1296 PIGNONE ANGELO PROPRIETA' per 4/1296 GUERRERA ROSALBA PROPRIETA' per 4/432 GUERRERA ROSALBA PROPRIETA' per 6/1296 PIGNONE DOMENICO PROPRIETA' per 1/216	4	884	ULIVETO	00	00	40	0,08	0,07	ULIVETO	19	0	23	P3
		GUERRERA LUIGI PROPRIETA' per 2/432 GUERRERA SALVATORE PROPRIETA' per 4/432 GUERRERA MARIO PROPRIETA' per 27/144 GUERRERA NICOLA USUFRUTTUARIO PARZIALE PER per 1000/1000 SILVESTRI MARIA ; GRAZIA FU ROCCO - PROPRIETA' per 18/144 PERUGINI PIETRO ; DI VINCENZO - PROPRIETA' per 81/144 GUERRERA VITTORIA COMPROPRIETARIO PER per 2/144 GUERRERA PIETRO ; FU NUNZIO - USUFRUTTUARIO PARZIALE PER per 1000/1000 GUERRERA ORSOLA COMPROPRIETARIO PER per 2/144 GUERRERA ANGELINA COMPROPRIETARIO PER per 2/144 GUERRERA AMEDEO PROPRIETA' per 4/144	4	885	ULIVETO	00	05	60	1,16	1,01	ULIVETO	6	0	30	P3

**Regione Campania**  
**UTILIZZO IDROPOTABILE DELLE ACQUE DELL'INVASO DI CAMPOLATTARO E POTENZIAMENTO DELL'ALIMENTAZIONE POTABILE PER L'AREA BENEVENTANA**  
**- AGGIORNAMENTO -**  
**LOTTO 2**

**COMUNE DI CASALDUNI (BN)**

**ELENCO DELLE PARTICELLE CON OCCUPAZIONI**

N. D'ORDINE	N. PIANO	DITTA PROPRIETARIA	Dati catastali degli immobili interessati censiti nel N.C.T.							Coltura in atto	Zone da occupare Piano Particolare di esproprio aggiornato			note	
			Foglio	Mappale	Qualità	Superficie			Reddito		Superficie da asservire	Superficie da espropriare	Superficie da occupare temporaneamente		
						Ha	a	ca	Domini.						Agrario
A	B	C	D	E	F	G			H	I	L	M	N	O	T
191	66	GUERRERA VITTORIO PROPRIETA' per 5/108 GUERRERA LUIGI PROPRIETA' per 5/108 GUERRIERO REGINA PROPRIETA' per 5/108 GUERRERA VITTORIA PROPRIETA' per 5/72 PIGNONE CARMELINA PROPRIETA' per 1/72 PIGNONE ANGELO PROPRIETA' per 1/108 PIGNONE ANGELO PROPRIETA' per 1/216 GUERRERA ROSALBA PROPRIETA' per 1/36 GUERRERA ROSALBA PROPRIETA' per 3/216 PIGNONE DOMENICO PROPRIETA' per 1/72	4	880	SEMINATIVO	00	00	65	0,00	0,01	SEMINATIVO	28	0	28	P3
		GUERRERA LUIGI PROPRIETA' per 5/72 GUERRERA SALVATORE PROPRIETA' per 10/72 GUERRERA MARIO COMPROPRIETARIO PER per 2/3 PERUGINI PIETRO ; DI VINCENZO - COMPROPRIETARIO PER per 2/3 GUERRERA VITTORIA COMPROPRIETARIO PER per 2/3 GUERRERA PIETRO ; FU NUNZIO - USUFRUTTUARIO PARZIALE PER per 1000/1000 GUERRERA ORSOLA COMPROPRIETARIO PER per 2/3 GUERRERA ANGELINA COMPROPRIETARIO PER per 2/3 GUERRERA AMEDEO COMPROPRIETARIO PER per 2/3 GUERRERA NICOLA - USUFRUTTUARIO PARZIALE PER per 1000/1000	4	881	ULIVETO	00	13	00	0,00	2,25	ULIVETO	6	0	41	P3
192	67	PIGNONE CARMELINA PROPRIETA' per 1/2 PIGNONE ANGELO PROPRIETA' per 1/3	4	876	SEMINATIVO	00	00	70	0,00	0,01	SEMINATIVO	38	0	29	P3

**Regione Campania**  
**UTILIZZO IDROPOTABILE DELLE ACQUE DELL'INVASO DI CAMPOLATTARO E POTENZIAMENTO DELL'ALIMENTAZIONE POTABILE PER L'AREA BENEVENTANA**  
**- AGGIORNAMENTO -**  
**LOTTO 2**

**COMUNE DI CASALDUNI (BN)**

**ELENCO DELLE PARTICELLE CON OCCUPAZIONI**

N. D'ORDINE	N. PIANO	DITTA PROPRIETARIA	Dati catastali degli immobili interessati censiti nel N.C.T.							Coltura in atto	Zone da occupare Piano Particolare di esproprio aggiornato			note	
			Foglio	Mappale	Qualità	Superficie			Reddito		Superficie da asservire	Superficie da espropriare	Superficie da occupare temporaneamente		
						Ha	a	ca	Domini.						Agrario
A	B	C	D	E	F	G			H	I	L	M	N	O	T
192	67	PIGNONE ANGELO PROPRIETA' per 1/6	4	877	ULIVETO	00	13	35	2,76	2,41	ULIVETO	4	0	50	P3
193	68	CIFALDI VITO PROPRIETA' per 1/6 CIFALDI ROCCO PROPRIETA' per 1/6 CIFALDI ANTONIO PROPRIETA' per 1/6 PERUGINI CONCETTA PROPRIETA' per 3/6	4	874	INCOLT PROD	00	02	55	0,04	0,01	INCOLT PROD	159	0	109	P3
194	69	PERUGINI CONCETTA PROPRIETA' per 1000/1000	4	1001	INCOLT PROD	00	28	70	0,00	1,27	INCOLT PROD	0	0	84	P3
195	70	SALOMONE RITO PROPRIETA' per 1/1	4	214	SEMIN ARBOR	00	19	75	0,00	5,33	SEMIN ARBOR	95	0	134	P3
			4	866	SEMIN ARBOR	00	01	40	0,43	0,43	SEMIN ARBOR	0	0	140	P3
			4	868	SEMIN ARBOR	00	00	45	0,14	0,14	SEMIN ARBOR	22	0	24	P3
			4	869	SEMIN ARBOR	00	00	45	0,14	0,14	SEMIN ARBOR	0	0	3	P3
196	71	SALOMONE RITO PROPRIETA' per 1/2 SALOMONE NICOLA PROPRIETA' per 1/2	4	431	ULIVETO	00	08	15	1,68	1,47	ULIVETO	77	0	125	P3
			4	859	SEMINATIVO	00	00	75	0,21	0,21	SEMINATIVO	0	0	75	P3
			4	860	SEMINATIVO	00	00	20	0,06	0,06	SEMINATIVO	17	0	6	P3
			4	861	SEMIN ARBOR	00	00	75	0,23	0,23	SEMIN ARBOR	0	0	75	P3
			4	863	SEMINATIVO	00	02	35	0,00	0,40	SEMINATIVO	0	0	235	P3
			4	864	VIGNETO	00	03	75	2,13	2,32	VIGNETO	113	0	136	P3
197	72	IACOVELLA FRANCESCO PROPRIETA' per 1/1	4	855	VIGNETO	00	10	25	0,00	1,17	VIGNETO	403	0	690	P3
			4	1524	VIGNETO	01	16	49	66,18	72,19	VIGNETO	239	0	505	P3
			4	138	BOSCO ALTO	00	28	80	3,72	0,45	BOSCO ALTO	12	0	0	P3

**Regione Campania**  
**UTILIZZO IDROPOTABILE DELLE ACQUE DELL'INVASO DI CAMPOLATTARO E POTENZIAMENTO DELL'ALIMENTAZIONE POTABILE PER L'AREA BENEVENTANA**  
**- AGGIORNAMENTO -**  
**LOTTO 2**

**COMUNE DI CASALDUNI (BN)**

**ELENCO DELLE PARTICELLE CON OCCUPAZIONI**

N. D'ORDINE	N. PIANO	DITTA PROPRIETARIA	Dati catastali degli immobili interessati censiti nel N.C.T.								Coltura in atto	Zone da occupare Piano Particolare di esproprio aggiornato			note
			Foglio	Mappale	Qualità	Superficie			Reddito			Superficie da asservire	Superficie da espropriare	Superficie da occupare temporaneamente	
						Ha	a	ca	Domini.	Agrario					
A	B	C	D	E	F	G			H	I	L	M	N	O	T
198	73	DE MICHELE GIUSEPPE PROPRIETA' per 1/1	4	851	ULIVETO	00	00	95	0,29	0,22	ULIVETO	61	0	24	P3
			4	853	ULIVETO	00	02	60	0,81	0,60	ULIVETO	158	0	92	P3
			4	854	ULIVETO	00	16	10	0,00	2,54	ULIVETO	4	0	0	P3
199	74	DE MICHELE SALVATORE PROPRIETA' per 1/1	4	604	BOSCO ALTO	00	03	85	0,50	0,06	BOSCO ALTO	21	0	0	P3
			4	845	BOSCO ALTO	00	17	20	2,22	0,27	BOSCO ALTO	15	0	0	P3
200	78	DE MICHELE PASQUALE PROPRIETA' per 192/333 TEDESCHI ALFREDO ; FU LUIGI - PROPRIETA' per 24/333 ROMANO PASQUALE PROPRIETA' per 22/333 ROMANO MARIA VITTORIA PROPRIETA' per 12/333 ROMANO MARIA ANNUNZIATA PROPRIETA' per 13/333 ROMANO GIOVANNI PROPRIETA' per 22/333 CORBO RITO PROPRIETA' per 48/333	3	761	PASCOLO ARB	00	05	15	0,27	0,24	PASCOLO ARB	55	0	180	P3
201	84	GIMAEI SRL PROPRIETA' per 1/1	3	436	SEMINATIVO	00	21	75	3,37	5,62	SEMINATIVO	76	0	283	P3
202	91	AMMINISTRAZIONE DEL FONDO PER IL CULTO - DIRITTO DEL CONCEDENTE per 1000/1000 ROMANO MARIA PIA LIVELLARIO PER per 222/1000 ROMANO LUCA LIVELLARIO PER per 222/1000 ROMANO ANTONIO LIVELLARIO PER per 222/1000 PECA BRIGIDA LIVELLARIO PER per 334/1000 CAPPELLA CONGRECA S.S. ROSARIO DIRITTO DEL CONCEDENTE per 1000/1000	3	614	ULIVETO	00	07	10	3,12	1,83	ULIVETO	17	0	42	P3

**Regione Campania**  
**UTILIZZO IDROPOTABILE DELLE ACQUE DELL'INVASO DI CAMPOLATTARO E POTENZIAMENTO DELL'ALIMENTAZIONE POTABILE PER L'AREA BENEVENTANA**  
**- AGGIORNAMENTO -**  
**LOTTO 2**

**COMUNE DI CASALDUNI (BN)**

**ELENCO DELLE PARTICELLE CON OCCUPAZIONI**

N. D'ORDINE	N. PIANO	DITTA PROPRIETARIA	Dati catastali degli immobili interessati censiti nel N.C.T.							Coltura in atto	Zone da occupare Piano Particolare di esproprio aggiornato			note	
			Foglio	Mappale	Qualità	Superficie			Reddito		Superficie da asservire	Superficie da espropriare	Superficie da occupare temporaneamente		
						Ha	a	ca	Domini.						Agrario
A	B	C	D	E	F	G			H	I	L	M	N	O	T
203	92	MASTROCOLA SERGIO NUDA PROPRIETA' per 1/1 MASTROCOLA ITALO USUFRUTTO per 1/1	3	234	BOSCO ALTO	00	15	80	2,04	0,24	BOSCO ALTO	0	0	58	P3
204	104	CORBO CAMILLO prop. 2/9 CORBO GIUSEPPE prop. 2/9 CORBO MAURO prop. 2/9 MASTROCOLA ESTERINA prop. 3/9	7	142	PASCOLO ARB	00	9	1	0,47	0,42	PASCOLO ARB	10	0	25	P3
205	116	CASO ANGELA PROPRIETA' per 1000/1000	7	469	SEMINATIVO	00	59	56	9,23	15,38	SEMINATIVO	1	0	19	P3
			7	476	BOSCO CEDUO	00	11	68	0,60	0,18	BOSCO CEDUO	24	0	39	P3
206	117	COMUNE DI CASALDUNI DIRITTO DEL CONCEDENTE per 1/1 BORRELLI MARIA ENFITEUSI per 1/1	7	473	ULIVETO	00	37	40	0,00	4,52	ULIVETO	3	0	30	P3
			7	479	PASCOLO ARB	00	01	95	0,10	0,09	PASCOLO ARB	7	0	13	P3
207	121	ZOTTI MARIA CONCETTA PROPRIETA' per 1/1	7	420	PASCOLO ARB	00	02	80	0,14	0,13	PASCOLO ARB	13	0	69	P3
208	122	MANCINI FELICE PROPRIETA' per 1000/1000	7	157	ULIVETO	00	33	00	4,26	4,26	ULIVETO	14	0	22	P3
209	129	DI COSMO FILOMENA PROPRIETA' per 1/3 GUERRERA ANNA PROPRIETA' per 1/3 DI COSMO PASQUALINA PROPRIETA' per 1/3	6	481	ULIVETO	00	14	20	0,00	3,36	ULIVETO	0	0	7	P3
210	132	DI COSMO FILOMENA PROPRIETA' per 500/1000 Sub. 2 DI COSMO PASQUALINA PROPRIETA' per 500/1000 Sub. 2	6	756	ENTE URBANO	00	06	34	0,00	0,00	ENTE URBANO	14	0	38	P3
211	138	VACCARELLA GIOCONDA PROPRIETA' per 1/1	6	450	SEMINATIVO	00	02	30	0,36	0,59	SEMINATIVO	5	0	21	P3



**Regione Campania**  
**UTILIZZO IDROPOTABILE DELLE ACQUE DELL'INVASO DI CAMPOLATTARO E POTENZIAMENTO DELL'ALIMENTAZIONE POTABILE PER L'AREA BENEVENTANA**  
**- AGGIORNAMENTO -**  
**LOTTO 2**

**COMUNE DI CASALDUNI (BN)**

**ELENCO DELLE PARTICELLE CON OCCUPAZIONI**

N. D'ORDINE	N. PIANO	DITTA PROPRIETARIA	Dati catastali degli immobili interessati censiti nel N.C.T.							Coltura in atto	Zone da occupare Piano Particolare di esproprio aggiornato			note	
			Foglio	Mappale	Qualità	Superficie			Reddito		Superficie da asservire	Superficie da espropriare	Superficie da occupare temporaneamente		
						Ha	a	ca	Domin.						Agrario
A	B	C	D	E	F	G			H	I	L	M	N	O	T
212	142	COMUNE DI CASALDUNI DIRITTO DEL CONCEDENTE per 1000/1000 MANCINI ANNARITA LIVELLARIO PARZIALE PER per 1000/1000	6	141	ULIVETO	00	24	90	0,00	4,97	ULIVETO	0	0	16	P3
												<b>19018</b>	<b>0</b>	<b>86650</b>	



Presidenza del Consiglio dei Ministri

Commissario straordinario del Governo per l'intervento  
"Invaso di Campolattaro"

(DPCM 9 maggio 2022, ai sensi del decreto-legge n. 32/2019, art. 4, co. 1, convertito con modificazioni dalla legge n. 55/2019)

# REGIONE CAMPANIA

UTILIZZO IDROPOTABILE DELLE ACQUE  
DELL'INVASO DI CAMPOLATTARO E  
POTENZIAMENTO DELL'ALIMENTAZIONE  
POTABILE PER L'AREA BENEVENTANA

## LOTTO 2

Il Responsabile dei procedimenti espropriativi

Ing. Gianluca Basile

Revisione	Data	Descrizione	Redatto	Controllato	Approvato
0	Dicembre 2024	AGGIORNAMENTO N° 1	---	---	---
TITOLO :  <b>PIANO PARTICELLARE</b>  <b>DESCRITTIVO</b>  COMUNE DI CASTELVENERE			Visto si Approva  Il Commissario Straordinario Prof. Attilio Toscano 		
Allegato	<b>AGGIORNAMENTO DOC.PP.3</b>		Revisione: 0	Scala:	

Il presente disegno e' di nostra proprieta'. Si fa divieto a chiunque di riprodurlo o renderlo noto a terzi senza nostra autorizzazione

**Regione Campania**  
**UTILIZZO IDROPOTABILE DELLE ACQUE DELL'INVASO DI CAMPOLATTARO E POTENZIAMENTO DELL'ALIMENTAZIONE POTABILE PER L'AREA BENEVENTANA**  
**- AGGIORNAMENTO -**  
**LOTTO 2**

**COMUNE DI CASTELVENERE (BN)**

**ELENCO DELLE PARTICELLE CON OCCUPAZIONI**

N. D'ORDINE	N. PIANO	DITTA PROPRIETARIA	Dati catastali degli immobili interessati censiti nel N.C.T.							Coltura in atto	Zone da occupare PPE			note	
			Foglio	Mappale	Qualità	Superficie			Reddito		Superficie da asservire	Superficie da espropriare	Superficie da occupare temporaneamente		
						Ha	a	ca	Domin.						Agrario
A	B	C	D	E	F	G			H	I	L	M	N	O	T
1	1	PAOLELLA VINCENZO PROPRIETA' per 1/2 PAOLELLA GIOVANNA PROPRIETA' per 1/2	11	429	VIGNETO	02	37	00	403,92	232,56	VIGNETO	767	0	3.018	P2
2	2	NIOLELLA STEFANIA LIVELLARIO PARZIALE PER per 1000/1000 BRIZIO GIUSEPPE - DIRITTO DEL CONCEDENTE per 1000/1000	11	333	VIGNETO	00	17	50	29,83	17,17	VIGNETO	160	0	560	P2
3	3	NIOLELLA STEFANIA LIVELLARIO PARZIALE PER per 1000/1000 BRIZIO - DIRITTO DEL CONCEDENTE per 1000/1000	11	119	VIGNETO	00	17	60	30,00	17,27	VIGNETO	172	0	593	P2
4	4	BARBATO SILVIO PROPRIETA' per 1/1	11	118	VIGNETO	00	33	30	43,85	30,96	VIGNETO	302	0	569	P2
5	5	NIOLELLA IDA PROPRIETA' per 1000/1000	11	117	VIGNETO	00	48	50	63,87	45,09	VIGNETO	80	0	142	P1
6	6	CIARLEGLIO NICOLA PROPRIETA' per 1/1	11	158	VIGNETO	00	35	40	22,85	25,60	VIGNETO	1	0	463	P2
7	7	VERRILLI MASSIMO PROPRIETA' per 1/1	11	155	VIGNETO	00	67	00	43,25	48,44	VIGNETO	896	0	2.802	P2
8	8	PERLINGUERI RAFFAELE ; DI PIETRO - DIRITTO DEL CONCEDENTE per 1000/1000	11	152	VIGNETO	00	22	70	7,03	12,90	VIGNETO	59	0	1.175	P2

**Regione Campania**  
**UTILIZZO IDROPOTABILE DELLE ACQUE DELL'INVASO DI CAMPOLATTARO E POTENZIAMENTO DELL'ALIMENTAZIONE POTABILE PER L'AREA BENEVENTANA**  
**- AGGIORNAMENTO -**  
**LOTTO 2**

**COMUNE DI CASTELVENERE (BN)**

**ELENCO DELLE PARTICELLE CON OCCUPAZIONI**

N. D'ORDINE	N. PIANO	DITTA PROPRIETARIA	Dati catastali degli immobili interessati censiti nel N.C.T.							Coltura in atto	Zone da occupare PPE			note	
			Foglio	Mappale	Qualità	Superficie			Reddito		Superficie da asservire	Superficie da espropriare	Superficie da occupare temporaneamente		
						Ha	a	ca	Domin.						Agrario
A	B	C	D	E	F	G			H	I	L	M	N	O	T
		FALATO GIUSEPPE LIVELLARIO PARZIALE PER per 1000/1000	11	278	VIGNETO	00	51	10	32,99	36,95	VIGNETO	431	0	491	P1
9	9	CENICCOLA ROSA PROPRIETA' per 1/1	11	154	VIGNETO	00	21	00	13,56	15,18	VIGNETO	0	0	329	P2

**Regione Campania**  
**UTILIZZO IDROPOTABILE DELLE ACQUE DELL'INVASO DI CAMPOLATTARO E POTENZIAMENTO DELL'ALIMENTAZIONE POTABILE PER L'AREA BENEVENTANA**  
**- AGGIORNAMENTO -**  
**LOTTO 2**

**COMUNE DI CASTELVENERE (BN)**

**ELENCO DELLE PARTICELLE CON OCCUPAZIONI**

N. D'ORDINE	N. PIANO	DITTA PROPRIETARIA	Dati catastali degli immobili interessati censiti nel N.C.T.							Zone da occupare PPE			note		
			Foglio	Mappale	Qualità	Superficie			Reddito		Coltura in atto	Superficie da asservire		Superficie da espropriare	Superficie da occupare temporaneamente
						Ha	a	ca	Domin.	Agrario					
A	B	C	D	E	F	G			H	I	L	M	N	O	T
10	10	STANZIONE GIUSEPPE PROPRIETA' per 1000/1000	11	151	VIGNETO	00	14	88	4,61	8,45	VIGNETO	352	0	904	P2
			11	402	VIGNETO	00	03	20	2,07	2,31	VIGNETO	10	0	63	P1
11	11	PIGNA GIOACCHINO PROPRIETA' per 1000/1000	11	403	VIGNETO	00	01	40	0,90	1,01	VIGNETO	10	0	15	P1
12	12	SEBASTIANELLI ELVIRA PROPRIETA' per 1000/1000	11	149	VIGNETO	00	06	90	2,14	3,92	VIGNETO	178	0	140	P1
			11	190	VIGNETO	00	05	40	1,67	3,07	VIGNETO	60	0	474	P2
13	13	NICOLELLA GENTILE ANGELO PROPRIETA' per 1000/1000	11	148	VIGNETO	00	14	10	4,37	8,01	VIGNETO	0	0	17	P1
			11	186	VIGNETO	00	08	50	2,63	4,83	VIGNETO	265	0	291	P1
14	15	BENEVENTO GIOVANNI PROPRIETA' per 1/1	11	182	VIGNETO	00	36	00	11,16	20,45	VIGNETO	361	0	1.044	P2
			11	185	VIGNETO	00	14	00	4,34	7,95	VIGNETO	0	0	7	P1
15	16	FORGIONE LORENZO PROPRIETA' per 1/1	11	184	VIGNETO	00	25	10	7,78	14,26	VIGNETO	548	0	1.048	P2
16	17	PRESUTTI FRANCO PROPRIETA' per 1/1	11	179	VIGNETO	00	31	90	42,01	29,65	ULIVETO	313	0	927	MODELLO 26 P2
17	18	DI PAOLA ANTONIO PROPRIETA' per 1000/1000	11	178	VIGNETO	00	32	90	10,19	18,69	VIGNETO	308	0	536	P2
18	19	DI GUGLIELMO ANGELA PROPRIETA' per 1000/1000	11	176	SEMIN ARBOR	00	27	80	8,61	10,77	SEMIN ARBOR	95	0	85	P1
19	20	FALATO MARIETTA PROPRIETA' per 1/1	11	221	ULIVETO	00	09	10	3,52	2,35	ULIVETO	230	0	607	P2

**Regione Campania**  
**UTILIZZO IDROPOTABILE DELLE ACQUE DELL'INVASO DI CAMPOLATTARO E POTENZIAMENTO DELL'ALIMENTAZIONE POTABILE PER L'AREA BENEVENTANA**  
**- AGGIORNAMENTO -**  
**LOTTO 2**

**COMUNE DI CASTELVENERE (BN)**

**ELENCO DELLE PARTICELLE CON OCCUPAZIONI**

N. D'ORDINE	N. PIANO	DITTA PROPRIETARIA	Dati catastali degli immobili interessati censiti nel N.C.T.							Zone da occupare PPE			note		
			Foglio	Mappale	Qualità	Superficie			Reddito		Coltura in atto	Superficie da asservire		Superficie da espropriare	Superficie da occupare temporaneamente
						Ha	a	ca	Domin.	Agrario					
A	B	C	D	E	F	G			H	I	L	M	N	O	T
20	21	VERRILLO LUIGI PROPRIETA' per 1/1	11	216	VIGNETO	00	30	50	9,45	17,33	VIGNETO	162	0	517	P2
			11	217	VIGNETO	00	15	85	4,91	9,00	VIGNETO	145	0	448	P2
			11	219	VIGNETO	00	16	10	4,99	9,15	VIGNETO	19	0	48	P1
			11	381	VIGNETO	00	09	50	1,47	4,17	VIGNETO	277	0	330	P2
			11	407	VIGNETO	00	04	75	1,47	2,70	VIGNETO	44	0	130	P2
21	23	FALATO TERESINA PROPRIETA' per 1/5 FALATO RENATA PROPRIETA' per 1/5 FALATO CONCETTINA PROPRIETA' per 1/5 FALATO ANGIOLINA PROPRIETA' per 1/5 FALATO GIOVANNI PROPRIETA' per 1/5	11	218	VIGNETO	00	19	90	6,17	11,31	VIGNETO	221	0	562	P2
22	24	DI MASSA ANTONIO ; FU ANGELO - LIVELLARIO PARZIALE PER per 1000/1000 DI BRIZIO GIUSEPPE ; FU LORENZO - DIRITTO DEL CONCEDENTE per 1000/1000	11	215	VIGNETO	00	34	30	22,14	24,80	VIGNETO	167	0	493	P2
23	25	TOMASELLI TERESA PROPRIETA' per 2/5 TOMASELLI ANGELO LUIGI PROPRIETA' per 2/5 COLANGELO TERESA ; FU GIUSEPPE - COMPROPRIETARIO PER per 1/5 COLANGELO MARCO ; FU GIUSEPPE - COMPROPRIETARIO PER per 1/5 COLANGELO MARCO ; FU DOMENICO - USUFRUTTUARIO PARZIALE PER per 1000/1000	11	211	VIGNETO	00	52	40	33,83	37,89	VIGNETO	273	0	750	P2

**Regione Campania**  
**UTILIZZO IDROPOTABILE DELLE ACQUE DELL'INVASO DI CAMPOLATTARO E POTENZIAMENTO DELL'ALIMENTAZIONE POTABILE PER L'AREA BENEVENTANA**  
**- AGGIORNAMENTO -**  
**LOTTO 2**

**COMUNE DI CASTELVENERE (BN)**

**ELENCO DELLE PARTICELLE CON OCCUPAZIONI**

N. D'ORDINE	N. PIANO	DITTA PROPRIETARIA	Dati catastali degli immobili interessati censiti nel N.C.T.							Zone da occupare PPE			note		
			Foglio	Mappale	Qualità	Superficie			Reddito		Coltura in atto	Superficie da asservire		Superficie da espropriare	Superficie da occupare temporaneamente
						Ha	a	ca	Domin.	Agrario					
A	B	C	D	E	F	G			H	I	L	M	N	O	T
24	26	COMUNE DI GUARDIA SANFRAMONDI DIRITTO DEL CONCEDENTE per 1000/1000 DE LUCIA MARIO LIVELLARIO PARZIALE PER per 1000/1000	10	349	VIGNETO	00	21	00	13,56	15,18	VIGNETO	0	0	636	P2

**Regione Campania**  
**UTILIZZO IDROPOTABILE DELLE ACQUE DELL'INVASO DI CAMPOLATTARO E POTENZIAMENTO DELL'ALIMENTAZIONE POTABILE PER L'AREA BENEVENTANA**  
**- AGGIORNAMENTO -**  
**LOTTO 2**

**COMUNE DI CASTELVENERE (BN)**

**ELENCO DELLE PARTICELLE CON OCCUPAZIONI**

N. D'ORDINE	N. PIANO	DITTA PROPRIETARIA	Dati catastali degli immobili interessati censiti nel N.C.T.							Zone da occupare PPE			note		
			Foglio	Mappale	Qualità	Superficie			Reddito		Coltura in atto	Superficie da asservire		Superficie da espropriare	Superficie da occupare temporaneamente
						Ha	a	ca	Domin.	Agrario					
A	B	C	D	E	F	G			H	I	L	M	N	O	T
25	27	CONTE DORIANA ENFITEUSI per 1/1 COMUNE DI CASTELVENERE DIRITTO DEL CONCEDEnte per 1000/1000	10	272	SEMINATIVO	01	16	20	93,02	57,01	SEMINATIVO	979	0	1.741	P2
			10	405	VIGNETO	00	03	10	0,96	1,76	VIGNETO	0	0	310	P2
26	28	COMUNE DI GUARDIA SANFRAMONDI DIRITTO DEL CONCEDEnte per 1000/1000 DE LUCIA MARIO LIVELLARIO PARZIALE PER per 1000/1000	10	404	VIGNETO	00	10	20	6,58	7,38	VIGNETO	0	0	511	P2
27	29	COMUNE DI GUARDIA SANFRAMONDI DIRITTO DEL CONCEDEnte per 1000/1000 GAMBUTI VALERIA LIVELLARIO PARZIALE PER per 1000/1000	10	242	VIGNETO	00	22	60	14,59	16,34	VIGNETO	248	0	1.116	P2
28	30	COMUNE DI GUARDIA SANFRAMONDI DIRITTO DEL CONCEDEnte per 1000/1000 PLENZICK ROSINA ENFITEUSI per 2/4 COLETTA MAURO ENFITEUSI per 1/4 COLETTA DARIO ENFITEUSI per 1/4	10	241	VIGNETO	00	19	60	0,00	12,54	VIGNETO	283	0	286	P2
29	31	MANCINI ANGELO LIVELLARIO PER per 1/2 COMUNE DI GUARDIA SANFRAMONDI DIRITTO DEL CONCEDEnte per 1000/1000 MANCINI ANTONELLA LIVELLARIO PER per 1/2	10	473	VIGNETO	00	27	70	8,58	15,74	VIGNETO	0	0	174	P2



**Regione Campania**  
**UTILIZZO IDROPOTABILE DELLE ACQUE DELL'INVASO DI CAMPOLATTARO E POTENZIAMENTO DELL'ALIMENTAZIONE POTABILE PER L'AREA BENEVENTANA**  
**- AGGIORNAMENTO -**  
**LOTTO 2**

**COMUNE DI CASTELVENERE (BN)**

**ELENCO DELLE PARTICELLE CON OCCUPAZIONI**

N. D'ORDINE	N. PIANO	DITTA PROPRIETARIA	Dati catastali degli immobili interessati censiti nel N.C.T.							Zone da occupare PPE			note		
			Foglio	Mappale	Qualità	Superficie			Reddito		Coltura in atto	Superficie da asservire		Superficie da espropriare	Superficie da occupare temporaneamente
						Ha	a	ca	Domin.	Agrario					
A	B	C	D	E	F	G			H	I	L	M	N	O	T
30	32	COMUNE DI GUARDIA SANFRAMONDI DIRITTO DEL CONCEDENTE per 1000/1000 PLENZICK ROSINA LIVELLARIO PARZIALE PER per 1000/1000	10	240	SEMIN ARBOR	00	27	70	0,00	0,62	VIGNETO	445	0	1.500	MODELLO 26 P2
31	33	COMUNE DI GUARDIA SANFRAMONDI DIRITTO DEL CONCEDENTE per 1000/1000 VERRILLI MASSIMO ENFITEUSI per 1/1	10	411	VIGNETO	00	32	60	21,05	23,57	VIGNETO	236	0	281	P2

**Regione Campania**  
**UTILIZZO IDROPOTABILE DELLE ACQUE DELL'INVASO DI CAMPOLATTARO E POTENZIAMENTO DELL'ALIMENTAZIONE POTABILE PER L'AREA BENEVENTANA**  
**- AGGIORNAMENTO -**  
**LOTTO 2**

**COMUNE DI CASTELVENERE (BN)**

**ELENCO DELLE PARTICELLE CON OCCUPAZIONI**

N. D'ORDINE	N. PIANO	DITTA PROPRIETARIA	Dati catastali degli immobili interessati censiti nel N.C.T.							Zone da occupare PPE			note		
			Foglio	Mappale	Qualità	Superficie			Reddito		Coltura in atto	Superficie da asservire		Superficie da espropriare	Superficie da occupare temporaneamente
						Ha	a	ca	Domin.	Agrario					
A	B	C	D	E	F	G			H	I	L	M	N	O	T
32	34	COMUNE DI GUARDIA SANFRAMONDI DIRITTO DEL CONCEDENTE per 1000/1000 SANZARI AMELIA ENFITEUSI per 1/1	10	219	VIGNETO	00	42	50	13,17	24,14	VIGNETO	929	0	1.373	P2
			10	220	VIGNETO	00	48	70	15,09	27,67	VIGNETO	503	0	2.169	P2
			10	391	VIGNETO	00	20	70	6,41	11,76	VIGNETO	177	0	247	P2
33	35	SCETTA ROBERTO PROPRIETA' per 1/1	10	86	PASCOLO	00	59	20	4,28	2,14	PASCOLO	120	0	873	P2
34	36	COMUNE DI CASTELVENERE CONCEDENTE IN PARTE per 1000/1000 PACELLI GIUSEPPE LIVELLARIO PARZIALE PER per 1000/1000 COFRANCESCO PASQUALE ; FU CIRO - CONCEDENTE IN PARTE per 1000/1000 COFRANCESCO ANTONIO ; FU CIRO - CONCEDENTE IN PARTE per 1000/1000	10	84	VIGNETO	00	68	20	21,13	38,74	VIGNETO	777	0	2.034	P2
35	37	PACELLI GIUSEPPE LIVELLARIO PARZIALE PER per 1000/1000 COMUNE DI CASTELVENERE DIRITTO DEL CONCEDENTE per 1000/1000	10	82	VIGNETO	00	56	20	36,28	40,63	VIGNETO	415	0	1.184	P2
36	38	COLETTA ANTONIETTA PROPRIETA' per 1/1	10	81	VIGNETO	00	31	20	41,09	29,00	VIGNETO	191	0	543	P2
			10	414	VIGNETO	00	31	20	41,09	29,00	VIGNETO	197	0	560	P2
37	39	LAVORGNA GIOVANNA PROPRIETA' per 1/1	10	79	ULIVETO	00	28	00	0,00	1,28	ULIVETO	154	0	442	P2
38	40	COMUNE DI CASTELVENERE DIRITTO DEL CONCEDENTE per 1000/1000	10	80	VIGNETO	00	00	64	0,41	0,46	VIGNETO	1	0	64	P2

**Regione Campania**  
**UTILIZZO IDROPOTABILE DELLE ACQUE DELL'INVASO DI CAMPOLATTARO E POTENZIAMENTO DELL'ALIMENTAZIONE POTABILE PER L'AREA BENEVENTANA**  
**- AGGIORNAMENTO -**  
**LOTTO 2**

**COMUNE DI CASTELVENERE (BN)**

**ELENCO DELLE PARTICELLE CON OCCUPAZIONI**

N. D'ORDINE	N. PIANO	DITTA PROPRIETARIA	Dati catastali degli immobili interessati censiti nel N.C.T.							Zone da occupare PPE			note		
			Foglio	Mappale	Qualità	Superficie			Reddito		Coltura in atto	Superficie da asservire		Superficie da espropriare	Superficie da occupare temporaneamente
						Ha	a	ca	Domin.	Agrario					
A	B	C	D	E	F	G			H	I	L	M	N	O	T
38	40	1000/1000 IULIANI ANGELO LIVELLARIO PARZIALE PER per 1000/1000	10	406	ULIVETO	00	38	00	0,00	5,60	ULIVETO	189	0	473	P2
39	41	SIMONE GIACOMO PROPRIETA' per 1/1	10	346	SEMIN ARBOR	00	32	60	0,00	12,30	VIGNETO	412	0	1.126	MODELLO 26 P2

**Regione Campania**  
**UTILIZZO IDROPOTABILE DELLE ACQUE DELL'INVASO DI CAMPOLATTARO E POTENZIAMENTO DELL'ALIMENTAZIONE POTABILE PER L'AREA BENEVENTANA**  
**- AGGIORNAMENTO -**  
**LOTTO 2**

**COMUNE DI CASTELVENERE (BN)**

**ELENCO DELLE PARTICELLE CON OCCUPAZIONI**

N. D'ORDINE	N. PIANO	DITTA PROPRIETARIA	Dati catastali degli immobili interessati censiti nel N.C.T.							Zone da occupare PPE			note		
			Foglio	Mappale	Qualità	Superficie			Reddito		Coltura in atto	Superficie da asservire		Superficie da espropriare	Superficie da occupare temporaneamente
						Ha	a	ca	Domin.	Agrario					
A	B	C	D	E	F	G			H	I	L	M	N	O	T
40	42	FOSCHINI ROSA PROPRIETA' per 1/2 FOSCHINI ARIANNA PROPRIETA' per 1/2	10	78	VIGNETO	00	33	50	10,38	19,03	VIGNETO	80	0	94	P1
41	43	COMUNE DI CASTELVENERE DIRITTO DEL CONCEDENTE per 1000/1000 SCETTA ANGELO RAFFAELE LIVELLARIO PARZIALE PER per 1000/1000	10	28	ULIVETO	00	28	90	0,00	3,10	ULIVETO	0	0	197	P2
			10	139	ULIVETO	00	31	70	0,00	3,51	ULIVETO	179	0	855	P2
42	44	COMUNE DI CASTELVENERE DIRITTO DEL CONCEDENTE per 1000/1000 FUSCO MARIA ASSUNTA ENFITEUSI per 500/1000 DI SANTO RAFFAELE ENFITEUSI per 500/1000	10	25	VIGNETO	00	31	40	41,35	29,19	VIGNETO	346	0	984	P2
43	45	COMUNE DI CASTELVENERE DIRITTO DEL CONCEDENTE per 1000/1000 DI SANTO RAFFAELE ENFITEUSI per 1000/1000	10	16	VIGNETO	00	31	20	41,09	29,00	VIGNETO	41	0	62	P1
			10	20	VIGNETO	00	30	80	19,88	22,27	VIGNETO	355	0	509	P2
			10	21	VIGNETO	00	29	70	19,17	21,47	VIGNETO	342	0	947	P2
44	46	COMUNE DI CASTELVENERE DIRITTO DEL CONCEDENTE per 1/1 CARLO ANNA ENFITEUSI per 1/1 CARLO ANNA il 03/12/1968 USUFRUTTO SU ENFITEUSI per 1/1	10	19	VIGNETO	00	32	50	10,07	18,46	VIGNETO	5	0	469	P2
45	47	FOSCHINI GIOVANNI PROPRIETA' per 1000/1000	10	15	VIGNETO	00	31	80	41,88	29,56	VIGNETO	323	0	939	P2
			10	413	VIGNETO	00	31	80	41,88	29,56	VIGNETO	373	0	1.052	P2

**Regione Campania**  
**UTILIZZO IDROPOTABILE DELLE ACQUE DELL'INVASO DI CAMPOLATTARO E POTENZIAMENTO DELL'ALIMENTAZIONE POTABILE PER L'AREA BENEVENTANA**  
**- AGGIORNAMENTO -**  
**LOTTO 2**

**COMUNE DI CASTELVENERE (BN)**

**ELENCO DELLE PARTICELLE CON OCCUPAZIONI**

N. D'ORDINE	N. PIANO	DITTA PROPRIETARIA	Dati catastali degli immobili interessati censiti nel N.C.T.							Zone da occupare PPE			note		
			Foglio	Mappale	Qualità	Superficie			Reddito		Coltura in atto	Superficie da asservire		Superficie da espropriare	Superficie da occupare temporaneamente
						Ha	a	ca	Domin.	Agrario					
A	B	C	D	E	F	G			H	I	L	M	N	O	T
46	48	COMUNE DI CASTELVENERE DIRITTO DEL CONCEDENTE per 1000/1000 VENDITTI PASQUALE LIVELLARIO PARZIALE PER per 1000/1000	10	14	VIGNETO	00	31	80	41,88	29,56	VIGNETO	369	0	883	P2

**Regione Campania**  
**UTILIZZO IDROPOTABILE DELLE ACQUE DELL'INVASO DI CAMPOLATTARO E POTENZIAMENTO DELL'ALIMENTAZIONE POTABILE PER L'AREA BENEVENTANA**  
**- AGGIORNAMENTO -**  
**LOTTO 2**

**COMUNE DI CASTELVENERE (BN)**

**ELENCO DELLE PARTICELLE CON OCCUPAZIONI**

N. D'ORDINE	N. PIANO	DITTA PROPRIETARIA	Dati catastali degli immobili interessati censiti nel N.C.T.							Zone da occupare PPE			note		
			Foglio	Mappale	Qualità	Superficie			Reddito		Coltura in atto	Superficie da asservire		Superficie da espropriare	Superficie da occupare temporaneamente
						Ha	a	ca	Domin.	Agrario					
A	B	C	D	E	F	G			H	I	L	M	N	O	T
47	49	COMUNE DI CASTELVENERE PROPRIETA' per 1000/1000 VENDITTI NICOLA PROPRIETA' per 1000/1000	10	12	VIGNETO	00	31	00	40,83	28,82	VIGNETO	219	0	188	P1
48	51	PALUMBO MARIAGENOVEFFA - CONCEDEnte IN PARTE per 1000/1000 GOGLIA MARIA ANTONIA LIVELLARIO PARZIALE PER per 1000/1000 COMUNE DI CASTEVENERE - CONCEDEnte IN PARTE per 1000/1000	13	29	ULIVETO	00	36	80	12,35	7,60	ULIVETO	255	0	689	P2
49	52	COMUNE DI CASTELVENERE CONCEDEnte IN PARTE per 1000/1000 GOGLIA MARIA ANTONIA LIVELLARIO PARZIALE PER per 1000/1000 PALUMBO MARIA ;GENOVEFFA - CONCEDEnte IN PARTE per 1000/1000	13	28	ULIVETO	00	31	80	10,68	6,57	ULIVETO	276	0	796	P2
50	53	COMUNE DI CASTELVENERE DIRITTO DEL CONCEDEnte per 1000/1000 GOGLIA MARIA ANTONIA LIVELLARIO PARZIALE PER per 1000/1000	13	372	ULIV VIGNET	00	34	20	12,36	9,71	ULIV VIGNET	283	0	937	P2
51	54	VELARDI CECILIA PROPRIETA' per 1000/1000	13	386	ULIV VIGNET	00	16	50	5,97	4,69	ULIV VIGNET	182	0	526	P2
52	55	VELARDI ANTONIETTA PROPRIETA' per 1000/1000	13	27	ULIV VIGNET	00	16	60	6,00	4,72	ULIV VIGNET	239	0	339	P2

**Regione Campania**  
**UTILIZZO IDROPOTABILE DELLE ACQUE DELL'INVASO DI CAMPOLATTARO E POTENZIAMENTO DELL'ALIMENTAZIONE POTABILE PER L'AREA BENEVENTANA**  
**- AGGIORNAMENTO -**  
**LOTTO 2**

**COMUNE DI CASTELVENERE (BN)**

**ELENCO DELLE PARTICELLE CON OCCUPAZIONI**

N. D'ORDINE	N. PIANO	DITTA PROPRIETARIA	Dati catastali degli immobili interessati censiti nel N.C.T.							Zone da occupare PPE			note		
			Foglio	Mappale	Qualità	Superficie			Reddito		Coltura in atto	Superficie da asservire		Superficie da espropriare	Superficie da occupare temporaneamente
						Ha	a	ca	Domin.	Agrario					
A	B	C	D	E	F	G			H	I	L	M	N	O	T
53	56	COMUNE DI CASTELVENERE CONCEDENTE IN PARTE per 1000/1000 CARLO ANNA ENFITEUSI per 1/1 DI CROSTA DOMENICO ; FU VINCENZO - CONCEDENTE IN PARTE per 1000/1000	13	26	ULIVETO	00	09	10	3,52	2,35	ULIVETO	93	0	114	P1

**Regione Campania**  
**UTILIZZO IDROPOTABILE DELLE ACQUE DELL'INVASO DI CAMPOLATTARO E POTENZIAMENTO DELL'ALIMENTAZIONE POTABILE PER L'AREA BENEVENTANA**  
**- AGGIORNAMENTO -**  
**LOTTO 2**

**COMUNE DI CASTELVENERE (BN)**

**ELENCO DELLE PARTICELLE CON OCCUPAZIONI**

N. D'ORDINE	N. PIANO	DITTA PROPRIETARIA	Dati catastali degli immobili interessati censiti nel N.C.T.							Coltura in atto	Zone da occupare PPE			note	
			Foglio	Mappale	Qualità	Superficie			Reddito		Superficie da asservire	Superficie da espropriare	Superficie da occupare temporaneamente		
						Ha	a	ca	Domin.						Agrario
A	B	C	D	E	F	G			H	I	L	M	N	O	T
54	57	PESCI EPIMACO PROPRIETA' per 500/1000 PESCI SIMONE PROPRIETA' per 500/1000	13	2	VIGNETO	00	65	90	42,54	47,65	VIGNETO	280	0	246	P1
55	58	COMUNE DI CASTELVENERE CONCEDENTE IN PARTE per 1000/1000 VERRILLO GIANCARLO LIVELLARIO PARZIALE PER per 1000/1000 ASSINI ELENA ; FU DOMENICO MAR.NONNO - CONCEDENTE IN PARTE per 1000/1000 ASSINI ANTONIETTA ; FU DOMENICO MAR.DE BLASIO - CONCEDENTE IN PARTE per 1000/1000	13	9	ULIVETO	00	41	40	16,04	10,69	ULIVETO	530	0	1.333	P2
56	59	COMUNE DI CASTELVENERE CONCEDENTE IN PARTE per 1000/1000 VERRILLO FILOMENA IDA LIVELLARIO PER per 500/1000 PIGNA ABELE LIVELLARIO PER per 500/1000 ASSINI ELENA ; FU FOMENICO MAR DE BLASIO - CONCEDENTE IN PARTE per 1000/1000 ASSINI ELENA ; FU DOMENICO MAR NONNO - CONCEDENTE IN PARTE per 1000/1000	13	475	ULIVETO	00	50	00	16,78	10,33	ULIVETO	311	0	917	P2
57	60	PIGNA FABIO PROPRIETA' per 1/2 PIGNA ARMANDO PROPRIETA' per 1/2	13	7	ULIVETO	00	32	00	12,39	8,26	ULIVETO	207	0	625	P2
58	61	MIRRA ORSOLA PROPRIETA' per 1000/1000	13	6	SEMIN ARBOR	00	07	30	3,77	3,39	SEMIN ARBOR	117	0	206	P1
59	62	CARLO CARMINE PROPRIETA' per 1/1	13	11	SEMIN ARBOR	00	06	80	3,51	3,16	SEMIN ARBOR	56	0	471	P2



**Regione Campania**  
**UTILIZZO IDROPOTABILE DELLE ACQUE DELL'INVASO DI CAMPOLATTARO E POTENZIAMENTO DELL'ALIMENTAZIONE POTABILE PER L'AREA BENEVENTANA**  
**- AGGIORNAMENTO -**  
**LOTTO 2**

**COMUNE DI CASTELVENERE (BN)**

**ELENCO DELLE PARTICELLE CON OCCUPAZIONI**

N. D'ORDINE	N. PIANO	DITTA PROPRIETARIA	Dati catastali degli immobili interessati censiti nel N.C.T.							Zone da occupare PPE			note		
			Foglio	Mappale	Qualità	Superficie			Reddito		Coltura in atto	Superficie da asservire		Superficie da espropriare	Superficie da occupare temporaneamente
						Ha	a	ca	Domin.	Agrario					
A	B	C	D	E	F	G			H	I	L	M	N	O	T
60	63	COMUNE DI CASTELVENERE DIRITTO DEL CONCEDENTE per 1000/1000 GOGLIA ZELINDA LIVELLARIO PARZIALE PER per 1000/1000	13	10	SEMIN ARBOR	00	06	30	3,25	2,93	SEMIN ARBOR	213	0	379	P2
61	64	CARLO GIOVANBATTISTA PROPRIETA' per 1/1	13	17	ULIV VIGNET	00	14	10	3,28	3,28	ULIV VIGNET	172	0	495	P2

**Regione Campania**  
**UTILIZZO IDROPOTABILE DELLE ACQUE DELL'INVASO DI CAMPOLATTARO E POTENZIAMENTO DELL'ALIMENTAZIONE POTABILE PER L'AREA BENEVENTANA**  
**- AGGIORNAMENTO -**  
**LOTTO 2**

**COMUNE DI CASTELVENERE (BN)**

**ELENCO DELLE PARTICELLE CON OCCUPAZIONI**

N. D'ORDINE	N. PIANO	DITTA PROPRIETARIA	Dati catastali degli immobili interessati censiti nel N.C.T.							Zone da occupare PPE			note		
			Foglio	Mappale	Qualità	Superficie			Reddito		Coltura in atto	Superficie da asservire		Superficie da espropriare	Superficie da occupare temporaneamente
						Ha	a	ca	Domin.	Agrario					
A	B	C	D	E	F	G			H	I	L	M	N	O	T
62	65	CARLO GIOVANBATTISTA PROPRIETA' per 1/3 SANTILLO NICOLA ; SALVATORE - PROPRIETA' per 1/3 CENICCOLA ANTONINETTA - PROPRIETA' per 1/3	13	462	ULIV VIGNET	00	01	36	0,32	0,32	ULIV VIGNET	34	0	68	P2
63	66	COMUNE DI CASTELVENERE CONCEDENTE IN PARTE per 1000/1000 IANNUCCI BARBATO VINCENZO ENFITEUSI per 1000/1000 DI CROSTA DOMENICO - CONCEDENTE IN PARTE per 1000/1000	13	5	VIGNETO	00	06	30	8,30	5,86	VIGNETO	25	0	106	P1
64	67	COMUNE DI CASTELVENERE CONCEDENTE IN PARTE per 1000/1000 SANTILLO LUIGI LIVELLARIO PARZIALE PER per 1000/1000 DI LUCREZIA PIETRO ; FU VINCENZO - CONCEDENTE IN PARTE per 1000/1000	13	463	ULIVETO	00	00	80	0,27	0,17	ULIVETO	22	0	72	P2
			13	472	ULIVETO	00	17	24	0,00	2,27	ULIVETO	197	0	602	P2
65	68	COMUNE DI CASTELVENERE CONCEDENTE IN PARTE per 1000/1000 DI LUCREZIA PIETRO ; FU VINCENZO - CONCEDENTE IN PARTE per 1000/1000 LABAGNARA GIOVANNA LIVELLARIO PER per 1/3 LABAGNARA ANTONELLA LIVELLARIO PER per 1/3 LABAGNARA ANGELA LIVELLARIO PER per 1/3	13	674	ULIVETO	00	15	70	5,27	3,24	ULIVETO	0	0	5	P1
66	69	COMUNE DI CASTELVENERE DIRITTO DEL CONCEDENTE per 1000/1000 SABAGNARA SILVANA LIVELLARIO PER per 1/2 SABAGNARA GIOVANNI ; FU FILIPPO - USUFRUTTUARIO PARZIALE	13	450	ULIV VIGNET	00	04	60	1,07	1,07	ULIV VIGNET	0	0	19	P1

**Regione Campania**  
**UTILIZZO IDROPOTABILE DELLE ACQUE DELL'INVASO DI CAMPOLATTARO E POTENZIAMENTO DELL'ALIMENTAZIONE POTABILE PER L'AREA BENEVENTANA**  
**- AGGIORNAMENTO -**  
**LOTTO 2**

**COMUNE DI CASTELVENERE (BN)**

**ELENCO DELLE PARTICELLE CON OCCUPAZIONI**

N. D'ORDINE	N. PIANO	DITTA PROPRIETARIA	Dati catastali degli immobili interessati censiti nel N.C.T.							Zone da occupare PPE			note		
			Foglio	Mappale	Qualità	Superficie			Reddito		Coltura in atto	Superficie da asservire		Superficie da espropriare	Superficie da occupare temporaneamente
						Ha	a	ca	Domin.	Agrario					
A	B	C	D	E	F	G			H	I	L	M	N	O	T
		DI LIVELLO per 1000/1000 SABAGNARA ; ANNA MARIA LIVELLARIO PER per 1/2 FOSCHINI CATERINA USUFRUTTUARIO PARZIALE DI LIVELLO per 1000/1000	13	461	ULIV VIGNET	00	00	25	0,06	0,06	ULIV VIGNET	0	0	1	P1

**Regione Campania**  
**UTILIZZO IDROPOTABILE DELLE ACQUE DELL'INVASO DI CAMPOLATTARO E POTENZIAMENTO DELL'ALIMENTAZIONE POTABILE PER L'AREA BENEVENTANA**  
**- AGGIORNAMENTO -**  
**LOTTO 2**

**COMUNE DI CASTELVENERE (BN)**

**ELENCO DELLE PARTICELLE CON OCCUPAZIONI**

N. D'ORDINE	N. PIANO	DITTA PROPRIETARIA	Dati catastali degli immobili interessati censiti nel N.C.T.							Zone da occupare PPE			note		
			Foglio	Mappale	Qualità	Superficie			Reddito		Coltura in atto	Superficie da asservire		Superficie da espropriare	Superficie da occupare temporaneamente
						Ha	a	ca	Domin.	Agrario					
A	B	C	D	E	F	G			H	I	L	M	N	O	T
67	70	COMUNE DI CASTELVENERE CONCEDENTE IN PARTE per 1000/1000 CARLO GIOVANBATTISTA ENFITEUSI per 1/4 SANTILLO NICOLA ; SALVATORE - LIVELLARIO PER per 1/4 CENICCOLA ANTONIETTA - LIVELLARIO PER per 1/4 LABAGNARA MICHELE LIVELLARIO PER per 1/4 LABAGNARA GIOVANNI - USUFRUTTUARIO PARZIALE DI LIVELLO per 1000/1000 DI LUCREZIA PIETRO CONCEDENTE IN PARTE per 1000/1000	13	460	ULIV VIGNET	00	01	98	0,46	0,46	ULIV VIGNET	0	0	6	P1
68	71	COMUNE DI CASTELVENERE CONCEDENTE IN PARTE per 1000/1000 DI CROSTA DOMENICO ; FU VINCENZO - CONCEDENTE IN PARTE per 1000/1000 SANTILLO LUIGI LIVELLARIO PARZIALE PER per 1000/1000	13	369	ULIV VIGNET	00	14	10	0,00	1,24	ULIVETO	112	0	362	MODELLO 26 P2
69	72	COMUNE DI CASTELVENERE CONCEDENTE IN PARTE per 1000/1000 LABAGNARA LEDA ENFITEUSI per 1/1 DI LUCREZIA PIETRO - CONCEDENTE IN PARTE per 1000/1000	13	451	ULIVETO	00	06	85	2,30	1,42	ULIVETO	2	0	41	P1
70	73	DI LUCREZIA ROSA MARIA IMMACOLATA PROPRIETA' per 1/1	13	19	ULIVETO	00	14	65	0,00	2,48	ULIVETO	13	0	58	P1
			13	370	ULIVETO	00	12	10	0,00	1,65	ULIVETO	155	0	500	P2

**Regione Campania**  
**UTILIZZO IDROPOTABILE DELLE ACQUE DELL'INVASO DI CAMPOLATTARO E POTENZIAMENTO DELL'ALIMENTAZIONE POTABILE PER L'AREA BENEVENTANA**  
**- AGGIORNAMENTO -**  
**LOTTO 2**

**COMUNE DI CASTELVENERE (BN)**

**ELENCO DELLE PARTICELLE CON OCCUPAZIONI**

N. D'ORDINE	N. PIANO	DITTA PROPRIETARIA	Dati catastali degli immobili interessati censiti nel N.C.T.							Zone da occupare PPE			note		
			Foglio	Mappale	Qualità	Superficie			Reddito		Coltura in atto	Superficie da asservire		Superficie da espropriare	Superficie da occupare temporaneamente
						Ha	a	ca	Domin.	Agrario					
A	B	C	D	E	F	G			H	I	L	M	N	O	T
71	74	COMUNE DI CASTELVENERE CONCEDENTE IN PARTE per 1000/1000 DI SANTO TERESA ; DI ANTONIO - LIVELLARIO PARZIALE PER per 1000/1000 DI SANTO MARIO ; FU SALVATORE - CONCEDENTE IN PARTE per 1000/1000 DI SANTO FILIPPO ; FU ANTONIO - CONCEDENTE IN PARTE per 1000/1000 DI SANTO ANTONIO ; DI FILIPPO - CONCEDENTE IN PARTE per 1000/1000 DI SANTO ALFONSO ; FU LUIGI - CONCEDENTE IN PARTE per 1000/1000	13	23	ULIVETO	00	32	95	12,76	8,51	ULIVETO	205	0	603	P2
			13	389	ULIVETO	00	31	10	12,05	8,03	ULIVETO	205	0	572	P2
			13	541	ULIVETO	00	00	15	0,06	0,04	ULIVETO	2	0	15	P1
72	75	CARONE ANNA PROPRIETA' per 1000/1000	13	24	ULIVETO	00	32	80	12,70	8,47	ULIVETO	48	0	423	P2
			13	392	ULIVETO	00	31	80	12,32	8,21	ULIVETO	193	0	532	P2
			13	540	ULIVETO	00	00	80	0,31	0,21	ULIVETO	55	0	29	P2
73	77	COMUNE DI CASTELVENERE CONCEDENTE IN PARTE per 1000/1000 SANTILLO LAURA ENFITEUSI per 1/1 IANNOTTI PECCI NICOLA ; FU VINCENZO ALFREDO - CONCEDENTE IN PARTE per 1000/1000 IANNOTTI PECCI COSTANZO ; MARIA FU VINCENZO ALFREDO - CONCEDENTE IN PARTE per 1000/1000 IANNOTTI PECCI CLELIA ; FU VINCENZO ALFREDO - CONCEDENTE IN PARTE per 1000/1000	12	58	VIGNETO	00	86	50	0,00	0,89	VIGNETO	844	0	1.743	P2
74	78	DI PAOLA MARIA PIA PROPRIETA' per 2/9 DI PAOLA DOMENICO PROPRIETA' per 2/9 DI PAOLA CIRO PROPRIETA' per 3/9 DI PAOLA ANGIOLINA PROPRIETA' per 2/9	12	339	VIGNETO	00	32	20	9,98	18,29	VIGNETO	287	0	865	P2

**Regione Campania**  
**UTILIZZO IDROPOTABILE DELLE ACQUE DELL'INVASO DI CAMPOLATTARO E POTENZIAMENTO DELL'ALIMENTAZIONE POTABILE PER L'AREA BENEVENTANA**  
**- AGGIORNAMENTO -**  
**LOTTO 2**

**COMUNE DI CASTELVENERE (BN)**

**ELENCO DELLE PARTICELLE CON OCCUPAZIONI**

N. D'ORDINE	N. PIANO	DITTA PROPRIETARIA	Dati catastali degli immobili interessati censiti nel N.C.T.							Zone da occupare PPE			note		
			Foglio	Mappale	Qualità	Superficie			Reddito		Coltura in atto	Superficie da asservire		Superficie da espropriare	Superficie da occupare temporaneamente
						Ha	a	ca	Domin.	Agrario					
A	B	C	D	E	F	G			H	I	L	M	N	O	T
75	79	PALMIERI VITTORIO USUFRUTTO per 1/2 PALMIERI VINCENZO NUDA PROPRIETA' per 1/1 MAZZARELLI MARIA GRAZIA USUFRUTTO per 1/2	12	59	VIGNETO	00	20	90	13,49	15,11	VIGNETO	210	0	635	P2
			12	958	VIGNETO	00	22	28	6,90	12,66	VIGNETO	105	0	320	P2
			12	962	VIGNETO	00	23	30	7,22	13,24	VIGNETO	111	0	338	P2
76	80	COMUNE DI CASTELVENERE DIRITTO DEL CONCEDENTE per 1000/1000 DI ROSA ALMERINDA LIVELLARIO PARZIALE PER per 1000/1000	12	62	VIGNETO	00	62	30	40,22	45,05	VIGNETO	187	0	531	P2
77	81	DI MASSA GIUSEPPE PROPRIETA' per 1/2 DI MASSA ANGELO PROPRIETA' per 1/2	12	63	ULIV VIGNET	00	21	60	7,81	6,14	ULIV VIGNET	19	0	375	P2
78	82	COMUNE DI CASTELVENERE c.f. 00000000018 - CONCEDENTE IN PARTE per 1000/1000 SCETTA MARIA ; ROSARIA FU PASQUALE - USUFRUTTUARIO PARZIALE DI LIVELLO per 1000/1000 IANNOTTI PECCI NICOLA ; FU VINCENZO ALFONSO - CONCEDENTE IN PARTE per 1000/1000 IANNOTTI PECCI MARIA ; FU VINCENZO - CONCEDENTE IN PARTE per 1000/1000 IANNOTTI PECCI COSTANZO ; FU VINCENZO ALFONSO - CONCEDENTE IN PARTE per 1000/1000 IANNOTTI PECCI CLELIA ; FU VINCENZO ALFONSO - CONCEDENTE IN PARTE per 1000/1000 CARLO MICHELE BARBATO n.a. CASTELVENERE (BN) il 07/05/1937 c.f. CRLMHL37E07C2805 - LIVELLARIO PARZIALE PER per 1000/1000	12	66	ULIV VIGNET	00	28	70	6,67	6,67	ULIV VIGNET	607	0	1.075	P2

**Regione Campania**  
**UTILIZZO IDROPOTABILE DELLE ACQUE DELL'INVASO DI CAMPOLATTARO E POTENZIAMENTO DELL'ALIMENTAZIONE POTABILE PER L'AREA BENEVENTANA**  
**- AGGIORNAMENTO -**  
**LOTTO 2**

**COMUNE DI CASTELVENERE (BN)**

**ELENCO DELLE PARTICELLE CON OCCUPAZIONI**

N. D'ORDINE	N. PIANO	DITTA PROPRIETARIA	Dati catastali degli immobili interessati censiti nel N.C.T.							Coltura in atto	Zone da occupare PPE			note	
			Foglio	Mappale	Qualità	Superficie			Reddito		Superficie da asservire	Superficie da espropriare	Superficie da occupare temporaneamente		
						Ha	a	ca	Domin.						Agrario
A	B	C	D	E	F	G			H	I	L	M	N	O	T
79	84	IANNOTTI PECCI NICOLA ; FU VINCENZO ALFREDO - CONCEDENTE IN PARTE per 1000/1000	12	337	ULIVETO	00	15	10	5,07	3,12	ULIVETO	191	0	507	P2
		IANNOTTI PECCI CLELIA ; FU VINCENZO ALFREDO - CONCEDENTE IN PARTE per 1000/1000	12	338	SEMINATIVO	00	10	90	4,78	4,50	SEMINATIVO	1	0	76	P1
80	85	MARTONE MARISA ANTONIETTA PROPRIETA' per 1/1	12	54	ULIVETO	00	25	00	8,39	5,16	ULIVETO	346	0	880	P2
81	86	DI SANTO DOMENICO PROPRIETA' per 1000/1000	12	74	ULIVETO	00	34	10	11,45	7,04	ULIVETO	125	0	1.409	P2
			12	350	SEMIN ARBOR	00	33	60	0,00	3,10	VIGNETO	379	0	351	MODELLO 26 P2
82	87	LABAGNARA GINA ENFITEUSI per 1/1 CASTELVENERE DIRITTO DEL CONCEDENTE per 1/1	12	558	VIGNETO	00	19	20	5,95	10,91	VIGNETO	57	0	205	P1
83	88	COMUNE DI CASTELVENERE DIRITTO DEL CONCEDENTE per 1/1 CARLO ABELE ENFITEUSI per 1/1	12	349	VIGNETO	00	18	70	5,79	10,62	VIGNETO	227	0	417	P2
84	89	GOGLIA CARMINANTONIO LIVELLARIO PARZIALE PER per 1000/1000 CHIESA AVE MARIA GRATIA PLENA - DIRITTO DEL CONCEDENTE per 1000/1000	12	302	VIGNETO	00	33	40	0,00	20,13	VIGNETO	457	0	1.341	P2
			12	377	VIGNETO	00	21	40	0,00	9,83	VIGNETO	295	0	771	P2
85	90	CASUCCI FELICE PROPRIETA' per 1/1	12	301	VIGNETO	00	20	00	12,91	14,46	VIGNETO	395	0	1.174	P2

**Regione Campania**  
**UTILIZZO IDROPOTABILE DELLE ACQUE DELL'INVASO DI CAMPOLATTARO E POTENZIAMENTO DELL'ALIMENTAZIONE POTABILE PER L'AREA BENEVENTANA**  
**- AGGIORNAMENTO -**  
**LOTTO 2**

**COMUNE DI CASTELVENERE (BN)**

**ELENCO DELLE PARTICELLE CON OCCUPAZIONI**

N. D'ORDINE	N. PIANO	DITTA PROPRIETARIA	Dati catastali degli immobili interessati censiti nel N.C.T.							Zone da occupare PPE			note		
			Foglio	Mappale	Qualità	Superficie			Reddito		Coltura in atto	Superficie da asservire		Superficie da espropriare	Superficie da occupare temporaneamente
						Ha	a	ca	Domin.	Agrario					
A	B	C	D	E	F	G			H	I	L	M	N	O	T
86	91	ONOFRIO MARIA CARMINA PROPRIETA' per 1/1	12	1008	ULIVETO	00	31	38	10,53	6,48	ULIVETO	255	0	386	P1
			12	1011	ULIV VIGNET	00	35	27	5,46	7,29	ULIV VIGNET	0	0	8	P1



**Regione Campania**  
**UTILIZZO IDROPOTABILE DELLE ACQUE DELL'INVASO DI CAMPOLATTARO E POTENZIAMENTO DELL'ALIMENTAZIONE POTABILE PER L'AREA BENEVENTANA**  
**- AGGIORNAMENTO -**  
**LOTTO 2**

**COMUNE DI CASTELVENERE (BN)**

**ELENCO DELLE PARTICELLE CON OCCUPAZIONI**

N. D'ORDINE	N. PIANO	DITTA PROPRIETARIA	Dati catastali degli immobili interessati censiti nel N.C.T.							Zone da occupare PPE			note		
			Foglio	Mappale	Qualità	Superficie			Reddito		Coltura in atto	Superficie da asservire		Superficie da espropriare	Superficie da occupare temporaneamente
						Ha	a	ca	Domin.	Agrario					
A	B	C	D	E	F	G			H	I	L	M	N	O	T
87	92	COMUNE DI CASTEVENERE - DIRITTO DEL CONCEDENTE per 1000/1000 LUNARDO ERMINIO LIVELLARIO PARZIALE PER per 1000/1000	12	764	VIGNETO	00	05	78	3,73	4,18	VIGNETO	45	0	251	P2
88	93	FRANGIOSA ANGELINA PROPRIETA' per 1/1	12	378	VIGNETO	00	23	00	0,00	2,27	SEMINATIVO ARB	269	0	742	MODELLO 26 P2
			12	482	ULIVETO	00	15	20	0,00	3,41	SEMINATIVO ARB	175	0	564	MODELLO 26 P2
89	94	PIAZZA NICOLINA PROPRIETA' per 1000/1000	12	481	ULIVETO	00	16	75	5,62	3,46	ULIVETO	225	0	687	P2
90	95	PALUMBO GAETANO PROPRIETA' per 1/1	12	41	ULIVETO	00	05	50	1,85	1,14	ULIVETO	1	0	49	P1
			12	303	ULIVETO	00	14	60	4,90	3,02	ULIVETO	185	0	527	P2
			12	336	ULIVETO	00	07	90	2,65	1,63	ULIVETO	244	0	308	P1
			12	351	ULIVETO	00	23	30	7,82	4,81	ULIVETO	42	0	543	P2

**Regione Campania**  
**UTILIZZO IDROPOTABILE DELLE ACQUE DELL'INVASO DI CAMPOLATTARO E POTENZIAMENTO DELL'ALIMENTAZIONE POTABILE PER L'AREA BENEVENTANA**  
**- AGGIORNAMENTO -**  
**LOTTO 2**

**COMUNE DI CASTELVENERE (BN)**

**ELENCO DELLE PARTICELLE CON OCCUPAZIONI**

N. D'ORDINE	N. PIANO	DITTA PROPRIETARIA	Dati catastali degli immobili interessati censiti nel N.C.T.							Coltura in atto	Zone da occupare PPE			note	
			Foglio	Mappale	Qualità	Superficie			Reddito		Superficie da asservire	Superficie da espropriare	Superficie da occupare temporaneamente		
						Ha	a	ca	Domin.						Agrario
A	B	C	D	E	F	G			H	I	L	M	N	O	T
91	96	PALUMBO GAETANO PROPRIETA' per 1/7 PALUMBO TERESA ALBERINA PROPRIETA' per 9/63 PALUMBO TERESA PROPRIETA' per 9/63 PALUMBO SALAMARIA PROPRIETA' per 9/63 PALUMBO PASQUALE PROPRIETA' per 9/63 PALUMBO MARIA GIUSEPPA PROPRIETA' per 9/63 PALUMBO ANTONIETTA PROPRIETA' per 9/63 ROMANELLI MARIA CONSIGLIA USUFRUTTUARIO PARZIALE PER per 1000/1000	12	477	VIGNETO	00	01	25	0,39	0,71	VIGNETO	17	0	44	P2
92	97	COMUNE DI CASTELVENERE CONCEDENTE IN PARTE per 1000/1000 LONARDO GIUSEPPE LIVELLARIO PARZIALE PER per 1000/1000	12	291	ULIVETO	00	42	00	0,00	5,58	VIGNETO	149	0	840	MODELLO 26 P2

**Regione Campania**  
**UTILIZZO IDROPOTABILE DELLE ACQUE DELL'INVASO DI CAMPOLATTARO E POTENZIAMENTO DELL'ALIMENTAZIONE POTABILE PER L'AREA BENEVENTANA**  
**- AGGIORNAMENTO -**  
**LOTTO 2**

**COMUNE DI CASTELVENERE (BN)**

**ELENCO DELLE PARTICELLE CON OCCUPAZIONI**

N. D'ORDINE	N. PIANO	DITTA PROPRIETARIA	Dati catastali degli immobili interessati censiti nel N.C.T.							Zone da occupare PPE			note		
			Foglio	Mappale	Qualità	Superficie			Reddito		Coltura in atto	Superficie da asservire		Superficie da espropriare	Superficie da occupare temporaneamente
						Ha	a	ca	Domin.	Agrario					
A	B	C	D	E	F	G			H	I	L	M	N	O	T
93	98	IANNUCCI GIANNI BATTISTA PROPRIETA' per 1/1	9	576	ULIVETO	00	45	40	15,24	9,38	ULIVETO	118	0	187	P1
94	99	IANNUCCI GIANNI BATTISTA NUDA PROPRIETA' per 1/1	9	577	ULIVETO	00	01	20	0,40	0,25	ULIVETO	49	0	53	P2
		IANNUCCI GIOVANNI USUFRUTTO CON DIRITTO DI ACCRESCIMENTO per 1/2	9	578	ULIVETO	00	00	90	0,30	0,19	ULIVETO	41	0	44	P2
BELLOTTO ROSA USUFRUTTO CON DIRITTO DI ACCRESCIMENTO per 1/2															
95	101	COMUNE DI CASTELVENERE DIRITTO DEL CONCEDENTE per 1000/1000	12	23	VIGNETO	00	36	20	47,67	33,65	VIGNETO	119	0	682	P2
96	102	DI SANTO BIAGIO PROPRIETA' per 1/1	12	21	ULIVETO	00	36	10	0,00	8,03	ULIVETO	285	0	1.038	P2
			12	354	ULIV VIGNET	00	32	20	0,00	2,33	ULIVETO	295	0	399	MODELLO 26 P1
97	103	DI SANTO BIAGIO PROPRIETA' per 1000/1000	12	7	VIGNETO	00	46	30	60,98	43,04	VIGNETO	545	0	1.685	P2
98	104	LONGO MARIAELENA PROPRIETA' per 1000/1000	12	394	ULIVETO	00	25	20	9,76	6,51	ULIVETO	387	0	987	P2
			12	688	ULIVETO	00	02	80	0,94	0,58	ULIVETO	0	0	17	P1
			12	690	BOSCO CEDUO	00	10	57	0,00	1,03	ULIVETO	215	0	654	MODELLO 26 P2
			12	861	ULIVETO	00	30	83	10,35	6,37	ULIVETO	153	0	256	P1
99	107	COMUNE DI SOLOPACA - PROPRIETA' per 1000/1000	8	332	PASCOLO	00	59	48	4,30	2,15	PASCOLO	909	0	4.764	P2
			8	334	PASCOLO	00	07	81	0,56	0,28	PASCOLO	145	0	169	P1
			8	430	VIGNETO	00	83	96	110,57	78,05	VIGNETO	188	0	365	P2

**Regione Campania**  
**UTILIZZO IDROPOTABILE DELLE ACQUE DELL'INVASO DI CAMPOLATTARO E POTENZIAMENTO DELL'ALIMENTAZIONE POTABILE PER L'AREA BENEVENTANA**  
**- AGGIORNAMENTO -**  
**LOTTO 2**

**COMUNE DI CASTELVENERE (BN)**

**ELENCO DELLE PARTICELLE CON OCCUPAZIONI**

N. D'ORDINE	N. PIANO	DITTA PROPRIETARIA	Dati catastali degli immobili interessati censiti nel N.C.T.							Zone da occupare PPE			note		
			Foglio	Mappale	Qualità	Superficie			Reddito		Coltura in atto	Superficie da asservire		Superficie da espropriare	Superficie da occupare temporaneamente
						Ha	a	ca	Domin.	Agrario					
A	B	C	D	E	F	G			H	I	L	M	N	O	T
100	108	FOSCHINI PASQUALINO PROPRIETA' per 1/1	8	432	VIGNETO	00	17	64	23,23	16,40	VIGNETO	308	0	794	P2
			8	433	VIGNETO	00	01	56	2,05	1,45	VIGNETO	54	0	93	P2
			8	434	VIGNETO	00	09	80	12,91	9,11	VIGNETO	605	0	699	P2
			8	1007	BOSCO CEDUO	00	79	05	3,67	7,35	BOSCO CEDUO	982	0	1.354	P1

**Regione Campania**  
**UTILIZZO IDROPOTABILE DELLE ACQUE DELL'INVASO DI CAMPOLATTARO E POTENZIAMENTO DELL'ALIMENTAZIONE POTABILE PER L'AREA BENEVENTANA**  
**- AGGIORNAMENTO -**  
**LOTTO 2**

**COMUNE DI CASTELVENERE (BN)**

**ELENCO DELLE PARTICELLE CON OCCUPAZIONI**

N. D'ORDINE	N. PIANO	DITTA PROPRIETARIA	Dati catastali degli immobili interessati censiti nel N.C.T.							Zone da occupare PPE			note		
			Foglio	Mappale	Qualità	Superficie			Reddito		Coltura in atto	Superficie da asservire		Superficie da espropriare	Superficie da occupare temporaneamente
						Ha	a	ca	Domin.	Agrario					
A	B	C	D	E	F	G			H	I	L	M	N	O	T
101	110	FOSCHINI PASQUALINO PROPRIETA' per 1/2 PANZA FLORIANO USUFRUTTO per 1/4 FOSCHINI ANNA MARIA PROPRIETA' per 1/4 FOSCHINI ANNA MARIA NUDA PROPRIETA' per 1/4	8	435	BOSCO CEDUO	00	07	15	0,66	0,66	BOSCO CEDUO	51	0	631	P2
102	111	PANZA FLORIANO USUFRUTTO per 1/2 FOSCHINI ANNA MARIA PROPRIETA' per 1/2 FOSCHINI ANNA MARIA NUDA PROPRIETA' per 1/2	8	1004	BOSCO CEDUO	00	98	24	0,00	3,78	BOSCO CEDUO	701	0	2.632	P2
			8	1006	VIGNETO	00	34	36	0,00	27,34	VIGNETO	244	0	288	P2
			8	1013	BOSCO CEDUO	00	92	02	0,00	17,68	BOSCO CEDUO	92	0	1.685	P2
103	112	MAZZONE SOFIA ; FU NICOLA - DIRITTO DEL CONCEDENTE per 1000/1000 LIBERTI ENRICO LIVELLARIO PARZIALE PER per 1000/1000	8	343	VIGNETO	00	12	06	3,74	6,85	VIGNETO	157	0	168	P2
104	113	MATERAZZO ANGELINA prop. 1/2 MATERAZZO ROSANNA prop. 1/2	12	103	VIGNETO	00	89	00	117,21	82,74	SEMINATIVO	0	0	8900	P1
105	1032	VERRILLO GIOVANNI ARTURO prop. 1000/1000	10	8	vigneto	00	33	30	43,85	30,96	vigneto	5	0	20	P1

**Regione Campania**  
**UTILIZZO IDROPOTABILE DELLE ACQUE DELL'INVASO DI CAMPOLATTARO E POTENZIAMENTO DELL'ALIMENTAZIONE POTABILE PER L'AREA BENEVENTANA**  
**- AGGIORNAMENTO -**  
**LOTTO 2**

**COMUNE DI CASTELVENERE (BN)**

**ELENCO DELLE PARTICELLE CON OCCUPAZIONI**

N. D'ORDINE	N. PIANO	DITTA PROPRIETARIA	Dati catastali degli immobili interessati censiti nel N.C.T.							Zone da occupare PPE			note		
			Foglio	Mappale	Qualità	Superficie			Reddito		Coltura in atto	Superficie da asservire		Superficie da espropriare	Superficie da occupare temporaneamente
						Ha	a	ca	Domin.	Agrario					
A	B	C	D	E	F	G			H	I	L	M	N	O	T
106	1033	COMUNE DI CASTELVENERE Concedente in parte DI CROSTA DOMENICO Concedente in parte IANNUCCI GIOVANNI Enfiteusi 1000/1000	13	675	vigneto	00	87	20	114,84	81,06	vigneto	0	0	37	P1
107	1034	CARONE ANNA prop. 1000/1000	13	542	uliveto	00	0	70	0,27	0,18	uliveto	0	0	11	P1
108	1035	COMUNE DI CASTELVENERE Concedente in parte FERRARO ROSA Livellario IANNOTTI PECCI CLELIA Concedente in parte IANNOTTI PECCI COSTANZO Concedente in parte IANNOTTI PECCI NICOLA Concedente in parte	12	581	vigneto	00	8	00	10,54	7,44	strada	41	0	66	P1
109	1036	ACETO SALVATORE prop. 1000/1000	12	397	vigneto	00	32	00	42,14	29,75	vigneto	5	0	78	P1
110	1037	FOSCHINI ANNA MARIA nuda proprietà 1/4 FOSCHINI PASQUALINO prop. 1/2 PANZA FLORIANO prop. 1/4 PANZA FLORIANO Usufrutto 1/4	8	1010	seminativo	00	15	99	12,80	7,85	seminativo arborato	563	0	616	P1
111	12	SEBASTIANELLI ELVIRA PROPRIETA' per 1000/1000	11	191	VIGNETO	00	04	20	1,30	2,39	VIGNETO	0	0	158	P3

**Regione Campania**  
**UTILIZZO IDROPOTABILE DELLE ACQUE DELL'INVASO DI CAMPOLATTARO E POTENZIAMENTO DELL'ALIMENTAZIONE POTABILE PER L'AREA BENEVENTANA**  
**- AGGIORNAMENTO -**  
**LOTTO 2**

**COMUNE DI CASTELVENERE (BN)**

**ELENCO DELLE PARTICELLE CON OCCUPAZIONI**

N. D'ORDINE	N. PIANO	DITTA PROPRIETARIA	Dati catastali degli immobili interessati censiti nel N.C.T.							Zone da occupare PPE			note		
			Foglio	Mappale	Qualità	Superficie			Reddito		Coltura in atto	Superficie da asservire		Superficie da espropriare	Superficie da occupare temporaneamente
						Ha	a	ca	Domin.	Agrario					
A	B	C	D	E	F	G			H	I	L	M	N	O	T
112	14	CALIENDO VITTORIO PROPRIETA' per 1/1	11	187	VIGNETO	00	19	28	5,97	10,95	VIGNETO	0	0	135	P3
			11	409	VIGNETO	00	19	30	5,98	10,96	VIGNETO	0	0	444	P3
113	15	BENEVENTO GIOVANNI PROPRIETA' per 1/1	12	763	ULIVETO	00	06	28	2,11	1,30	ULIVETO	0	0	37	P3
114	20	FALATO MARIETTA PROPRIETA' per 1/1	11	222	PASCOLO ARB	00	09	00	0,65	0,33	PASCOLO ARB	0	0	229	P3
115	22	GAROFANO FLAVIO ROMUALDO PROPRIETA' per 333/1000 GAROFANO CONCETTINA PROPRIETA' per 333/1000 FLORE ANGIOLINA PROPRIETA' per 334/1000	11	380	VIGNETO	00	21	50	3,33	9,44	VIGNETO	0	0	202	P3
116	50	DI BRIGIDA ANTONIO PROPRIETA' per 1/1	13	43	VIGNETO	00	26	20	34,50	24,36	VIGNETO	0	0	386	P3
117	61	MIRRA ORSOLA PROPRIETA' per 1000/1000	13	12	SEMIN ARBOR	00	19	40	10,02	9,02	SEMIN ARBOR	0	0	144	P3
118	76	PERFETTO DANIELA PROPRIETA' per 667/1000 COLANGELO PASQUALE PROPRIETA' per 1/3	13	70	VIGNETO	00	74	15	97,65	68,93	VIGNETO	0	0	189	P3
			13	534	VIGNETO	00	00	35	0,46	0,33	VIGNETO	0	0	35	P3
119	83	LABAGNARA ROSA MARIA PROPRIETA' per 1/1	12	64	VIGNETO	00	32	50	0,00	12,96	VIGNETO	0	0	200	P3
			12	67	ULIVETO	00	04	40	1,48	0,91	ULIVETO	0	0	92	P3

**Regione Campania**  
**UTILIZZO IDROPOTABILE DELLE ACQUE DELL'INVASO DI CAMPOLATTARO E POTENZIAMENTO DELL'ALIMENTAZIONE POTABILE PER L'AREA BENEVENTANA**  
**- AGGIORNAMENTO -**  
**LOTTO 2**

**COMUNE DI CASTELVENERE (BN)**

**ELENCO DELLE PARTICELLE CON OCCUPAZIONI**

N. D'ORDINE	N. PIANO	DITTA PROPRIETARIA	Dati catastali degli immobili interessati censiti nel N.C.T.								Zone da occupare PPE			note	
			Foglio	Mappale	Qualità	Superficie			Reddito		Coltura in atto	Superficie da asservire	Superficie da espropriare		Superficie da occupare temporaneamente
						Ha	a	ca	Domin.	Agrario					
A	B	C	D	E	F	G			H	I	L	M	N	O	T
120	86	DI SANTO DOMENICO PROPRIETA' per 1000/1000	12	73	ULIVETO	00	12	10	4,06	2,50	ULIVETO	0	0	56	P3
121	90	CASUCCI FELICE PROPRIETA' per 1/1	12	461	VIGNETO	00	30	94	19,97	22,37	VIGNETO	0	0	339	P3
122	100	LONARDO GIUSEPPE PROPRIETA' per 1/1	12	44	ULIVETO	00	30	60	10,27	6,32	ULIVETO	0	0	40	P3
123	105	MATERAZZO SEBASTIANO ENFITEUSI per 1/3 MATERAZZO ROSAMARIA ENFITEUSI per 1/3 MATERAZZO LUIGI ENFITEUSI per 1/3 COMUNE DI CASTELVENERE DIRITTO DEL CONCEDENTE per 1000/1000	12	686	VIGNETO	00	21	49	0,00	7,95	VIGNETO	0	0	161	P3
124	106	DEMANIO REGIONE RAMO BONIFICHE PROPRIETA' per 1000/1000	8	365	BOSCO CEDUO	00	12	82	1,19	1,19	BOSCO CEDUO	0	0	169	P3
			8	367	BOSCO CEDUO	00	01	58	0,15	0,15	BOSCO CEDUO	77	0	84	P3
			12	689	BOSCO CEDUO	00	00	80	0,04	0,07	BOSCO CEDUO	18	0	26	P3
			12	691	BOSCO CEDUO	00	01	23	0,06	0,11	BOSCO CEDUO	39	0	32	P3
125	107	COMUNE DI SOLOPACA - PROPRIETA' per 1000/1000	8	333	PASCOLO	00	04	71	0,34	0,17	PASCOLO	0	0	212	P3
126	109	DEMANIO REGIONALE RAMO BONIFICA - PROPRIETA' per 1000/1000	8	361	BOSCO CEDUO	00	01	54	0,14	0,14	BOSCO CEDUO	143	0	1	P3
			8	362	BOSCO CEDUO	00	01	82	0,17	0,17	BOSCO CEDUO	26	0	182	P3
			8	371	SEMINATIVO	00	04	78	3,83	2,35	SEMINATIVO	100	0	128	P3



**Regione Campania**  
**UTILIZZO IDROPOTABILE DELLE ACQUE DELL'INVASO DI CAMPOLATTARO E POTENZIAMENTO DELL'ALIMENTAZIONE POTABILE PER L'AREA BENEVENTANA**  
**- AGGIORNAMENTO -**  
**LOTTO 2**

**COMUNE DI CASTELVENERE (BN)**

**ELENCO DELLE PARTICELLE CON OCCUPAZIONI**

N. D'ORDINE	N. PIANO	DITTA PROPRIETARIA	Dati catastali degli immobili interessati censiti nel N.C.T.							Zone da occupare PPE			note		
			Foglio	Mappale	Qualità	Superficie			Reddito		Coltura in atto	Superficie da asservire		Superficie da espropriare	Superficie da occupare temporaneamente
						Ha	a	ca	Domin.	Agrario					
A	B	C	D	E	F	G			H	I	L	M	N	O	T
127	110	FOSCHINI PASQUALINO PROPRIETA' per 1/2 PANZA FLORIANO USUFRUTTO per 1/4 FOSCHINI ANNA MARIA PROPRIETA' per 1/4 FOSCHINI ANNA MARIA NUDA PROPRIETA' per 1/4	8	1036	SEMINATIVO	00	12	26	9,81	6,02	SEMINATIVO	136	0	99	P3
												<b>34522</b>	<b>0</b>	<b>107601</b>	



Presidenza del Consiglio dei Ministri

Commissario straordinario del Governo per l'intervento  
"Invaso di Campolattaro"

(DPCM 9 maggio 2022, ai sensi del decreto-legge n. 32/2019, art. 4, co. 1, convertito con modificazioni dalla legge n. 55/2019)

# REGIONE CAMPANIA

UTILIZZO IDROPOTABILE DELLE ACQUE  
DELL'INVASO DI CAMPOLATTARO E  
POTENZIAMENTO DELL'ALIMENTAZIONE  
POTABILE PER L'AREA BENEVENTANA

## LOTTO 2

Il Responsabile dei procedimenti espropriativi

Ing. Gianluca Basile

	Dicembre 2024	AGGIORNAMENTO N° 1	---	---	---
Revisione	Data	Descrizione	Redatto	Controllato	Approvato
TITOLO :  <b>PIANO PARTICELLARE</b>  <b>DESCRITTIVO</b>  COMUNE DI CASTELPAGANO			Visto si Approva  Il Commissario Straordinario Prof. Attilio Toscano 		
Allegato	<b>AGGIORNAMENTO DOC.PP.4</b>		Revisione: 	Scala:	

Il presente disegno e' di nostra proprieta'. Si fa divieto a chiunque di riprodurlo o renderlo noto a terzi senza nostra autorizzazione

**Regione Campania**  
**UTILIZZO IDROPOTABILE DELLE ACQUE DELL'INVASO DI CAMPOLATTARO E POTENZIAMENTO DELL'ALIMENTAZIONE POTABILE PER L'AREA BENEVENTANA**  
**- AGGIORNAMENTO -**  
**LOTTO 2**

**COMUNE DI CASTELPAGANO (BN)**

**ELENCO DELLE PARTICELLE CON OCCUPAZIONI**

N. D'ORDINE	N. PIANO	DITTA PROPRIETARIA	Dati catastali degli immobili interessati censiti nel N.C.T.								Zone da occupare Piano Particellare di esproprio aggiornato			note	
			Foglio	Mappale	Qualità	Superficie			Reddito		Coltura in atto	Superficie da asservire	Superficie da espropriare		Superficie da occupare temporaneamente
						Ha	a	ca	Domin.	Agrario					
A	B	C	D	E	F	G			H	I	L	M	N	O	T
1	1	MASCIA ANGELO PROPRIETA' per 1/1	26	64	INCOLT PROD	00	24	70	0,64	0,13	INCOLT PROD	67	0	455	P2
2	2	MASCIA LORENZO PROPRIETA' per 1/1	26	75	SEMINATIVO	00	62	10	0,00	11,73	SEMINATIVO	107	0	520	P1
			26	76	SEMINATIVO	00	16	80	0,00	4,52	SEMINATIVO	40	0	172	P1
			26	85	SEMINATIVO	00	22	50	1,86	7,55	SEMINATIVO	37	0	115	P1
			26	228	SEMINATIVO	00	73	80	13,34	26,68	SEMINATIVO	173	0	922	P1
3	3	PILLA LIBERA PROPRIETA' per 1/1	26	92	SEMINATIVO	01	08	70	0,00	0,20	SEMINATIVO	312	0	1.212	P1
4	4	MASCIA ORNELLA ROSARIA PROPRIETA' per 1/8 MASCIA MARIA PROPRIETA' per 1/8 MASCIA CARLA ANNA PROPRIETA' per 5/8 MASCIA ALFONSINA ANNA PROPRIETA' per 1/8	26	97	SEMINATIVO	00	55	00	9,94	19,88	SEMINATIVO	183	0	736	P1
5	5	POZZUTO VINCENZO PROPRIETA' per 1000/1000	26	101	SEMINATIVO	00	33	30	6,02	12,04	SEMINATIVO	97	0	388	P1
6	6	MARTUCCIO MARIA PROPRIETA' per 1/1	26	104	SEMINATIVO	00	33	90	6,13	12,26	SEMINATIVO	96	0	384	P2
7	7	ZEOLLA CELESTE PROPRIETA' per 1/1	26	109	SEMINATIVO	00	56	10	10,14	20,28	SEMINATIVO	256	0	933	P2
8	8	PAOLUCCI ELVIRA PROPRIETA' per 1/3 NIGRO LUCIANA PROPRIETA' per 1/3 NIGRO ASSUNTINA PROPRIETA' per 1/3	26	110	SEMINATIVO	00	50	10	9,06	18,11	SEMINATIVO	26	0	182	P1
9	10	COCCA MICHELE PROPRIETA' per 1/4 PAOLUCCI ASSUNTA PROPRIETA' per 3/4	26	229	SEMINATIVO	00	34	30	6,20	12,40	SEMINATIVO	124	0	581	P2

**Regione Campania**  
**UTILIZZO IDROPOTABILE DELLE ACQUE DELL'INVASO DI CAMPOLATTARO E POTENZIAMENTO DELL'ALIMENTAZIONE POTABILE PER L'AREA BENEVENTANA**  
**- AGGIORNAMENTO -**  
**LOTTO 2**

**COMUNE DI CASTELPAGANO (BN)**

**ELENCO DELLE PARTICELLE CON OCCUPAZIONI**

N. D'ORDINE	N. PIANO	DITTA PROPRIETARIA	Dati catastali degli immobili interessati censiti nel N.C.T.								Zone da occupare Piano Particellare di esproprio aggiornato			note	
			Foglio	Mappale	Qualità	Superficie			Reddito		Coltura in atto	Superficie da asservire	Superficie da espropriare		Superficie da occupare temporaneamente
						Ha	a	ca	Domin.	Agrario					
A	B	C	D	E	F	G			H	I	L	M	N	O	T
10	11	MASCIA CARLA ANNA PROPRIETA' per 1000/1000	26	232	SEMINATIVO	03	66	62	66,27	132,54	SEMINATIVO	215	0	812	P2
11	12	MARTUCCIO MARIA PROPRIETA' per 1/9 PAOLUCCI ANGELA PROPRIETA' per 777/1000 POZZUTO INNOCENZO ; FU ANGELO - PROPRIETA' per 1/9	26	176	SEMINATIVO	00	94	00	16,99	33,98	SEMINATIVO	57	0	282	P1
12	9	SOCIETA' AGRICOLA PIANA S.R.L. PROPRIETA' per1/1	26	237	ENTE URBANO	00	80	00	0,00	0,00	ENTE URBANO	0	0	3	P3
												<b>1790</b>	<b>0</b>	<b>7697</b>	



Presidenza del Consiglio dei Ministri

Commissario straordinario del Governo per l'intervento  
"Invaso di Campolattaro"

(DPCM 9 maggio 2022, ai sensi del decreto-legge n. 32/2019, art. 4, co. 1, convertito con modificazioni dalla legge n. 55/2019)

# REGIONE CAMPANIA

UTILIZZO IDROPOTABILE DELLE ACQUE  
DELL'INVASO DI CAMPOLATTARO E  
POTENZIAMENTO DELL'ALIMENTAZIONE  
POTABILE PER L'AREA BENEVENTANA

## LOTTO 2

Il Responsabile dei procedimenti espropriativi

Ing. Gianluca Basile

Revisione	Data	Descrizione	Redatto	Controllato	Approvato
0	Dicembre 2024	AGGIORNAMENTO N° 1	---	---	---
TITOLO :  <b>PIANO PARTICELLARE</b>  <b>DESCRITTIVO</b>  COMUNE DI SAN LUPO			Visto si Approva  Il Commissario Straordinario Prof. Attilio Toscano 		
Allegato	<b>AGGIORNAMENTO DOC.PP.5</b>		Revisione: 0	Scala:	

Il presente disegno e' di nostra proprieta'. Si fa divieto a chiunque di riprodurlo o renderlo noto a terzi senza nostra autorizzazione

**Regione Campania**  
**UTILIZZO IDROPOTABILE DELLE ACQUE DELL'INVASO DI CAMPOLATTARO E POTENZIAMENTO DELL'ALIMENTAZIONE POTABILE PER L'AREA BENEVENTANA**  
**- AGGIORNAMENTO -**  
**LOTTO 2**

**COMUNE DI SAN LUPO (BN)**

**ELENCO DELLE PARTICELLE CON OCCUPAZIONI**

N. D'ORDINE	N. PIANO	DITTA PROPRIETARIA	Dati catastali degli immobili interessati censiti nel N.C.T.							Zone da occupare Piano Particellare di esproprio aggiornato			note		
			Foglio	Mappate	Qualità	Superficie			Reddito		Coltura in atto	Superficie da asservire		Superficie da espropriare	Superficie da occupare temporaneamente
						Ha	a	ca	Domin.	Agrario					
A	B	C	D	E	F	G			H	I	L	M	N	O	T
1	1	MANCINI ANNARITA - PROPRIETA' per 1/1	14	8	ULIVETO	01	40	50	0,00	21,84	SEMINATIVO ARB	328	0	1.323	P1
2	2	DEL VECCHIO SILVANA - PROPRIETA' per 3/42 DEL VECCHIO SEBASTIANO - PROPRIETA' per 10/42 DEL VECCHIO RUGGERO - PROPRIETA' per 10/42 DEL VECCHIO ROSA - PROPRIETA' per 10/42 DEL VECCHIO MARIA - PROPRIETA' per 3/42 DEL VECCHIO LUPO - PROPRIETA' per 3/42 DEL VECCHIO IDA - PROPRIETA' per 3/42	14	136	SEMIN ARBOR	00	42	40	0,00	2,27	SEMIN ARBOR	116	0	457	P2
3	3	CIAMPONE BERNARDINO - PROPRIETA' per 1000/1000	10	435	ULIVETO	00	63	98	0,00	11,30	ULIVETO	164	0	682	P2
4	4	CIAMPONE NICOLA - PROPRIETA' per 1/4 CIAMPONE DONATO - PROPRIETA' per 3/4	10	243	SEMIN ARBOR	00	23	20	6,59	7,19	SEMIN ARBOR	32	0	72	P1
5	5	CIAMPONE DONATO - PROPRIETA' per 1000/1000	10	241	SEMIN ARBOR	00	83	17	23,62	25,77	SEMIN ARBOR	103	0	455	P2
6	6	CIARAMELLA GIANFRANCA - PROPRIETA' per 1/1	10	287	SEMIN ARBOR	00	84	20	0,00	0,89	VIGNETO	164	0	649	MODELLO 26 P1

**Regione Campania**  
**UTILIZZO IDROPOTABILE DELLE ACQUE DELL'INVASO DI CAMPOLATTARO E POTENZIAMENTO DELL'ALIMENTAZIONE POTABILE PER L'AREA BENEVENTANA**  
**- AGGIORNAMENTO -**  
**LOTTO 2**

**COMUNE DI SAN LUPO (BN)**

**ELENCO DELLE PARTICELLE CON OCCUPAZIONI**

N. D'ORDINE	N. PIANO	DITTA PROPRIETARIA	Dati catastali degli immobili interessati censiti nel N.C.T.								Zone da occupare Piano Particellare di esproprio aggiornato			note	
			Foglio	Mappale	Qualità	Superficie			Reddito		Coltura in atto	Superficie da asservire	Superficie da espropriare		Superficie da occupare temporaneamente
						Ha	a	ca	Domin.	Agrario					
A	B	C	D	E	F	G			H	I	L	M	N	O	T
7	8	MACOLINO ANTONIO - PROPRIETA' per 1000/1000	10	251	ULIVETO	00	84	40	17,44	15,26	ULIVETO	303	0	1.261	P2
8	9	DI PALMA RAFFAELE FU GIANCAMILLO - COMPROPRIETARIO PER per 9/15 DI PALMA ANTONIO FU GIANCAMILLO - COMPROPRIETARIO PER per 9/15 DI PALMA ANGELINA FU GIANCAMILLO - COMPROPRIETARIO PER per 6/15 DI PALMA RAFFAELE - PROPRIETA' per 1/15 DI PALMA MARIANNA - PROPRIETA' per 1/15 BUCCIERO MARIA ROSA - PROPRIETA' per 4/15	14	253	SEMIN ARBOR	03	05	83	0,00	53,95	SEMIN ARBOR	0	0	324	P2
9	10	TOMASIELLO LORENZO ; FU GIUSEPPE - LIVELLARIO PARZIALE PER per 1000/1000 SIMEONE PASQUALE ; FU LUCIANO - DIRITTO DEL CONCEDENTE per 1000/1000	13	698	VIGNETO	00	13	23	6,83	8,20	VIGNETO	30	0	76	P2
			13	705	VIGNETO	00	01	14	0,59	0,71	VIGNETO	35	0	40	P1
10	11	TOMASIELLO LORENZO ; FU GIUSEPPE - PROPRIETA' per 1000/1000	13	686	ULIVETO	00	05	80	1,80	1,50	ULIVETO	27	0	115	P1
			13	694	ULIVETO	00	04	22	1,31	1,09	ULIVETO	13	0	28	P2
11	12	IANNOTTI CONCETTA ; FU ANTONIO VED.MACOLINO - USUFRUTTUARIO PARZIALE PER per 1000/1000 GUERRERA CARMINE - PROPRIETA' per 1/2 GUERRERA ALBERTO - PROPRIETA' per 1/2	13	688	SEMINATIVO	00	06	25	1,45	1,78	SEMINATIVO	54	0	212	P1
			13	689	SEMINATIVO	00	00	70	0,16	0,20	SEMINATIVO	9	0	59	P2

**Regione Campania**  
**UTILIZZO IDROPOTABILE DELLE ACQUE DELL'INVASO DI CAMPOLATTARO E POTENZIAMENTO DELL'ALIMENTAZIONE POTABILE PER L'AREA BENEVENTANA**  
**- AGGIORNAMENTO -**  
**LOTTO 2**

**COMUNE DI SAN LUPO (BN)**

**ELENCO DELLE PARTICELLE CON OCCUPAZIONI**

N. D'ORDINE	N. PIANO	DITTA PROPRIETARIA	Dati catastali degli immobili interessati censiti nel N.C.T.							Coltura in atto	Zone da occupare Piano Particellare di esproprio aggiornato			note	
			Foglio	Mappate	Qualità	Superficie			Reddito		Superficie da asservire	Superficie da espropriare	Superficie da occupare temporaneamente		
						Ha	a	ca	Domin.						Agrario
A	B	C	D	E	F	G			H	I	L	M	N	O	T
12	14	DI PALMA UGO - LIVELLARIO PER per 2/18 DI PALMA SALVATORE - LIVELLARIO PER per 2/18 DI PALMA RAFFAELE - LIVELLARIO PER per 2/18 DI PALMA MARIA - LIVELLARIO PER per 2/18 DI PALMA GIOVANNI - LIVELLARIO PER per 2/18 DI PALMA EMMA - LIVELLARIO PER per 2/18 COMUNE DI SAN LUPO - DIRITTO DEL CONCEDENTE per 1000/1000 CESARE MARGHERITA - LIVELLARIO PER per 6/18	13	684	BOSCO CEDUO	00	05	20	0,46	0,11	BOSCO CEDUO	36	0	132	P2
13	15	SACCONNE LUCIA ; FU GIOVANNI - CONCEDENTE IN PARTE per 1000/1000 IENGO SALVATORE - LIVELLARIO PER per 2/12 IENGO MARIA - LIVELLARIO PER per 2/12 FOSCHINI LUIGI ; FU CARLO - CONCEDENTE IN PARTE per 1000/1000 FOSCHINI FRANCESCO ; FU CARLO - CONCEDENTE IN PARTE per 1000/1000 DANIELE ANNAMARIA - LIVELLARIO PER per 8/12	13	717	ULIVETO	00	04	50	1,39	1,16	ULIVETO	15	0	50	P2



**Regione Campania**  
**UTILIZZO IDROPOTABILE DELLE ACQUE DELL'INVASO DI CAMPOLATTARO E POTENZIAMENTO DELL'ALIMENTAZIONE POTABILE PER L'AREA BENEVENTANA**  
**- AGGIORNAMENTO -**  
**LOTTO 2**

**COMUNE DI SAN LUPO (BN)**

**ELENCO DELLE PARTICELLE CON OCCUPAZIONI**

N. D'ORDINE	N. PIANO	DITTA PROPRIETARIA	Dati catastali degli immobili interessati censiti nel N.C.T.							Zone da occupare Piano Particolare di esproprio aggiornato			note		
			Foglio	Mappate	Qualità	Superficie			Reddito		Coltura in atto	Superficie da asservire		Superficie da espropriare	Superficie da occupare temporaneamente
						Ha	a	ca	Domin.	Agrario					
A	B	C	D	E	F	G			H	I	L	M	N	O	T
14	16	DI PALMA RAFFAELE - LIVELLARIO PER per 2/18 DI PALMA MARIA - LIVELLARIO PER per 2/18 DI PALMA GIOVANNI - LIVELLARIO PER per 2/18 DI PALMA EMMA - LIVELLARIO PER per 2/18 COMUNE DI SAN LUPO - DIRITTO DEL CONCEDEnte per 1000/1000 CESARE MARGHERITA - LIVELLARIO PER per 6/18 DI PALMA UGO - LIVELLARIO PER per 2/18 DI PALMA SALVATORE - LIVELLARIO PER per 2/18	13	794	BOSCO CEDUO	00	06	55	0,58	0,14	BOSCO CEDUO	17	0	66	P1
15	18	COMUNE DI SAN LUPO - CONCEDEnte IN PARTE per 1000/1000 ORSINI ANTONIO - ENFITEUSI per 36/36 VARRONE GIOVANNI ; FU ANGELANTONIO - CONCEDEnte IN PARTE per 1000/1000	13	107	VIGNETO	00	11	60	0,00	0,13	VIGNETO	90	0	360	P1
			13	788	VIGNETO	00	47	35	0,00	0,14	VIGNETO	64	0	377	P1
			13	790	ULIVETO	00	32	20	0,00	5,89	ULIVETO	169	0	690	P1
16	21	MANCINI TOMMASINA - PROPRIETA' per 500/1000 MANCINI LUPO - PROPRIETA' per 500/1000	13	105	ULIVETO	00	39	90	17,52	11,33	ULIVETO	123	0	352	P2
17	22	MAGLIONE ROSANNA - PROPRIETA' per 1/3 MAGLIONE LORENZO - PROPRIETA' per 1/3 MAGLIONE GIAMPAOLO - PROPRIETA' per 1/3	13	359	ULIVETO	01	20	50	0,00	26,16	ULIVETO	238	0	896	P2
18	23	GUERRERA CARMINE - LIVELLARIO PARZIALE PER per 1000/1000 ECA DI SAN LUPO - DIRITTO DEL CONCEDEnte per 1000/1000	13	104	ULIVETO	00	20	85	6,46	5,38	ULIVETO	184	0	686	P2
			13	501	ULIVETO	00	03	35	1,04	0,87	ULIVETO	0	0	10	P1

**Regione Campania**  
**UTILIZZO IDROPOTABILE DELLE ACQUE DELL'INVASO DI CAMPOLATTARO E POTENZIAMENTO DELL'ALIMENTAZIONE POTABILE PER L'AREA BENEVENTANA**  
**- AGGIORNAMENTO -**  
**LOTTO 2**

**COMUNE DI SAN LUPO (BN)**

**ELENCO DELLE PARTICELLE CON OCCUPAZIONI**

N. D'ORDINE	N. PIANO	DITTA PROPRIETARIA	Dati catastali degli immobili interessati censiti nel N.C.T.							Zone da occupare Piano Particellare di esproprio aggiornato			note		
			Foglio	Mappale	Qualità	Superficie			Reddito		Coltura in atto	Superficie da asservire		Superficie da espropriare	Superficie da occupare temporaneamente
						Ha	a	ca	Domin.	Agrario					
A	B	C	D	E	F	G			H	I	L	M	N	O	T
19	25	MANCINI ANGELINA - PROPRIETA' per 1000/1000	13	69	VIGNETO	00	54	90	28,35	34,02	VIGNETO	193	0	697	P2
20	26	VACCARELLA LUPO - USO per 1000/1000 VACCARELLA FRANCESCO - PROPRIETA' per 1000/1000	13	820	SEM IRR ARB	00	41	79	37,77	26,98	SEM IRR ARB	107	0	425	P2
21	27	CIAGLIA MARIANNA - PROPRIETA' per 1000/1000	13	426	ULIVETO	00	38	95	12,07	10,06	ULIVETO	68	0	273	P2
22	28	CIAGLIA ANTONIETTA - PROPRIETA' per 2/3 CIAGLIA SALVATORE MASSIMO - PROPRIETA' per 1/6 CIAGLIA ANTONIO - PROPRIETA' per 1/6	13	279	ULIVETO	00	42	60	13,20	11,00	ULIVETO	65	0	259	P2
23	29	DI PALMA ANTONIO - PROPRIETA' per 1/1	13	257	ULIVETO	00	10	20	0,00	1,74	SEMINATIVO	54	0	214	MODELLO 26 P1
24	30	ORSINI ANTONIO - PROPRIETA' per 1/1	13	64	SEM IRR ARB	00	44	60	40,31	28,79	SEM IRR ARB	68	0	270	P1
25	31	ORSINI ANTONIO - PROPRIETA' per 36/36	13	63	VIGNETO	00	32	20	0,00	1,97	VIGNETO	103	0	402	P2
26	32	CICCHIELLO ROMEO - PROPRIETA' per 1/2 CICCHIELLO GIUSEPPE - PROPRIETA' per 1/2	13	569	SEM IRR ARB	00	23	93	21,63	15,45	SEM IRR ARB	101	0	405	P2
			13	570	SEM IRR ARB	00	23	61	21,34	15,24	SEM IRR ARB	148	0	585	P2
27	33	IANNOTTI VINCENZO - PROPRIETA' per 1/2 CIAGLIA LILIANA - PROPRIETA' per 1/2	13	278	ULIVETO	00	80	00	0,00	17,63	ULIVETO	286	0	1.161	P1

**Regione Campania**  
**UTILIZZO IDROPOTABILE DELLE ACQUE DELL'INVASO DI CAMPOLATTARO E POTENZIAMENTO DELL'ALIMENTAZIONE POTABILE PER L'AREA BENEVENTANA**  
**- AGGIORNAMENTO -**  
**LOTTO 2**

**COMUNE DI SAN LUPO (BN)**

**ELENCO DELLE PARTICELLE CON OCCUPAZIONI**

N. D'ORDINE	N. PIANO	DITTA PROPRIETARIA	Dati catastali degli immobili interessati censiti nel N.C.T.							Zone da occupare Piano Particolare di esproprio aggiornato			note		
			Foglio	Mappale	Qualità	Superficie			Reddito		Coltura in atto	Superficie da asservire		Superficie da espropriare	Superficie da occupare temporaneamente
						Ha	a	ca	Domin.	Agrario					
A	B	C	D	E	F	G			H	I	L	M	N	O	T
28	34	DI PALMA GIUSEPPE - PROPRIETA' per 1/1	13	542	VIGNETO	00	13	32	0,00	0,53	SEMINATIVO ARB	1	0	271	MODELLO 26 P1
			13	543	SEMINATIVO	00	06	78	0,00	0,22	SEMINATIVO ARB	126	0	252	MODELLO 26 P2
29	35	COCCHIARA ANNUNZIATA ASSUNTA - USUFRUTTUARIO DI LIVELLO DI per 1/4 CESARE GIACOMO - LIVELLARIO PARZIALE PER per 1000/1000 NONNO PASQUALE - DIRITTO DEL CONCEDENTE per 1000/1000	13	39	VIGNETO	00	04	00	2,07	2,48	VIGNETO	4	0	19	P2
30	36	CESARE LORENZO - PROPRIETA' per 1000/1000	13	38	VIGNETO	00	05	20	2,69	3,22	VIGNETO	45	0	176	P1
31	37	CESARE GIACOMO - PROPRIETA' per 1000/1000 IANNOTTI PALMA ; FU PASQUALE VED.COCCHIARA - USUFRUTTUARIO PARZIALE PER per 1000/1000	13	36	VIGNETO	00	53	80	27,79	33,34	VIGNETO	139	0	468	P2
32	38	CAPITOLO METROPOLITANO DI BENEVENTO - DIRITTO DEL CONCEDENTE per 1000/1000 CIAGLIA MARIA GRAZIA - ENFITEUSI per 2/8 CIAGLIA LUPO - ENFITEUSI per 2/8 CIAGLIA MARILINA - ENFITEUSI per 1/4 CIAGLIA LAURA - ENFITEUSI per 1/4	12	256	SEMINATIVO	00	09	70	0,00	1,55	SEMINATIVO	0	0	9	P1
			13	34	SEMIN IRRIG	00	02	50	1,87	1,48	SEMIN IRRIG	23	0	44	P2
33	39	CAPITOLO METROPOLITANO DI BENEVENTO - DIRITTO DEL CONCEDENTE per 1000/1000 RETTINO LUPO - LIVELLARIO PARZIALE PER per 1000/1000	12	254	VIGNETO	00	09	70	5,01	6,01	VIGNETO	0	0	44	P1

**Regione Campania**  
**UTILIZZO IDROPOTABILE DELLE ACQUE DELL'INVASO DI CAMPOLATTARO E POTENZIAMENTO DELL'ALIMENTAZIONE POTABILE PER L'AREA BENEVENTANA**  
**- AGGIORNAMENTO -**  
**LOTTO 2**

**COMUNE DI SAN LUPO (BN)**

**ELENCO DELLE PARTICELLE CON OCCUPAZIONI**

N. D'ORDINE	N. PIANO	DITTA PROPRIETARIA	Dati catastali degli immobili interessati censiti nel N.C.T.							Zone da occupare Piano Particellare di esproprio aggiornato			note		
			Foglio	Mappale	Qualità	Superficie			Reddito		Coltura in atto	Superficie da asservire		Superficie da espropriare	Superficie da occupare temporaneamente
						Ha	a	ca	Domin.	Agrario					
A	B	C	D	E	F	G			H	I	L	M	N	O	T
34	40	CIAGLIA RENATO NICODEMO - PROPRIETA' per 1/2 CIAGLIA GIANCARLO G - PROPRIETA' per 1/2	12	252	ULIVETO	00	23	00	0,00	5,45	ULIVETO	0	0	110	P1
			13	35	SEMIN IRRIG	00	02	80	2,10	1,66	SEMIN IRRIG	54	0	80	P2
35	41	CAPITOLO METROPOLITANO DI BENEVENTO - DIRITTO DEL CONCEDENTE per 1000/1000 CIAGLIA MARIA GRAZIA - ENFITEUSI per 2/16 CIAGLIA LUPO - ENFITEUSI per 2/16 CIAGLIA MARILINA - ENFITEUSI per 1/8 CIAGLIA LAURA - ENFITEUSI per 1/8 RETTINO LUPO - ENFITEUSI per 1/2	12	251	ULIVETO	00	17	60	0,00	0,48	ULIVETO	0	0	49	P1
36	42	DI PALMA TONIA MARIAROSARIA - PROPRIETA' per 1/2 CIAGLIA GRIOT MARIA CHIARA - PROPRIETA' per 1/2	13	33	ULIVETO	00	06	80	2,11	1,76	ULIVETO	71	0	266	P2
37	43	ENTE COMUNALE DI ASSISTENZA DI SAN LUPO - DIRITTO DEL CONCEDENTE per 1/1 BOSCO MENNATO - USUFRUTTO SU ENFITEUSI per 1/1 BOSCO GIOVANNA - NUDA PROPRIETA' per 1/1	13	32	VIGNETO	00	04	40	2,27	2,73	VIGNETO	35	0	183	P1
38	44	PATERNOSTRO LUCIANA - PROPRIETA' per 1000/1000	13	158	ULIVETO	00	78	20	24,23	20,19	ULIVETO	20	0	45	P2
39	45	PARENTE ANTONIO - PROPRIETA' per 1000/1000	13	361	ULIVETO	00	44	50	0,00	1,49	VIGNETO	61	0	217	MODELLO 26 P2

**Regione Campania**  
**UTILIZZO IDROPOTABILE DELLE ACQUE DELL'INVASO DI CAMPOLATTARO E POTENZIAMENTO DELL'ALIMENTAZIONE POTABILE PER L'AREA BENEVENTANA**  
**- AGGIORNAMENTO -**  
**LOTTO 2**

**COMUNE DI SAN LUPO (BN)**

**ELENCO DELLE PARTICELLE CON OCCUPAZIONI**

N. D'ORDINE	N. PIANO	DITTA PROPRIETARIA	Dati catastali degli immobili interessati censiti nel N.C.T.							Zone da occupare Piano Particellare di esproprio aggiornato			note		
			Foglio	Mappate	Qualità	Superficie			Reddito		Coltura in atto	Superficie da asservire		Superficie da espropriare	Superficie da occupare temporaneamente
						Ha	a	ca	Domin.	Agrario					
A	B	C	D	E	F	G			H	I	L	M	N	O	T
40	46	PATERNOSTRO LUCIANA - PROPRIETA' per 1000/1000 MUCCI FRANCO - PROPRIETA' per 1000/1000	13	160	ULIVETO	00	12	90	4,00	3,33	ULIVETO	14	0	38	P2
			13	362	VIGNETO	00	81	20	0,00	8,84	ULIV VIGNETO	79	0	309	MODELLO 26 P2
			13	386	ULIVETO	00	01	90	0,59	0,49	ULIVETO	24	0	83	P2
41	47	PARENTE SERGIO - PROPRIETA' per 1000/1000	13	369	ULIVETO	00	06	20	1,92	1,60	ULIVETO	39	0	202	P1
42	48	TEDESCHI NICODEMO - LIVELLARIO PER per 2/9 TEDESCHI MARIA - LIVELLARIO PER per 2/9 TEDESCHI CLARA - LIVELLARIO PER per 2/9 SANTILLO NICOLINA - LIVELLARIO PER per 3/9 E C A SI SAN LUPO - DIRITTO DEL CONCEDENTE per 1000/1000	13	161	ULIVETO	00	08	60	2,66	2,22	ULIVETO	4	0	24	P2
43	49	PATERNOSTRO TOMMASO - PROPRIETA' per 1/2 PATERNOSTRO MARIA - PROPRIETA' per 1/2	13	287	ULIVETO	00	06	00	1,86	1,55	ULIVETO	78	0	259	P2
44	50	MUCCI FRANCO - LIVELLARIO PER per 1/3 MUCCI FRANCO - ENFITEUSI per 1/6 MUCCI ANTONIO - LIVELLARIO PER per 1/3 MUCCI ANTONIO - ENFITEUSI per 1/6 ORATORIO DI GESU E MARIA IN S LUPO - DIRITTO DEL CONCEDENTE per 1000/1000	11	229	SEMIN IRRIG	00	20	00	14,98	11,88	SEMIN IRRIG	0	0	28	P1

**Regione Campania**  
**UTILIZZO IDROPOTABILE DELLE ACQUE DELL'INVASO DI CAMPOLATTARO E POTENZIAMENTO DELL'ALIMENTAZIONE POTABILE PER L'AREA BENEVENTANA**  
**- AGGIORNAMENTO -**  
**LOTTO 2**

**COMUNE DI SAN LUPO (BN)**

**ELENCO DELLE PARTICELLE CON OCCUPAZIONI**

N. D'ORDINE	N. PIANO	DITTA PROPRIETARIA	Dati catastali degli immobili interessati censiti nel N.C.T.							Zone da occupare Piano Particellare di esproprio aggiornato			note		
			Foglio	Mappate	Qualità	Superficie			Reddito		Coltura in atto	Superficie da asservire		Superficie da espropriare	Superficie da occupare temporaneamente
						Ha	a	ca	Domin.	Agrario					
A	B	C	D	E	F	G			H	I	L	M	N	O	T
45	51	PATERNOSTRO MARIA - PROPRIETA' per 1000/1000	13	385	ULIVETO	00	01	10	0,34	0,28	ULIVETO	0	0	11	P1
46	52	PARENTE LIBERATO - PROPRIETA' per 1000/1000	13	384	SEM IRR ARB	00	00	80	0,62	0,43	SEM IRR ARB	0	0	3	P1
47	53	PATERNOSTRO MARIA - PROPRIETA' per 1/2 PULCINO DANIELA - PROPRIETA' per 1/2	13	593	ULIVETO	00	51	16	15,85	13,21	ULIVETO	127	0	428	P2
48	54	ORATORIO DI GESU' E MARIA DI SAN LUPO - DIRITTO DEL CONCEDENTE per 1000/1000 D'ANGELO LUCIA - ENFITEUSI per 1/6 D'ANGELO LUCIA - ENFITEUSI per 2/6 D'ANGELO ANNUNZIATA - ENFITEUSI per 3/6	11	125	VIGNETO	00	51	10	14,52	26,39	VIGNETO	1	0	125	P1
49	55	MACOLINO NUNZIATA - LIVELLARIO PER per 1/4 MACOLINO ALDA - LIVELLARIO PER per 1/4 IANNOTTI LUIGI ; DI VINCENZO - CONCEDENTE IN PARTE per 1000/1000 ECA DI S' LUPO - CONCEDENTE IN PARTE per 1000/1000 DE ROSA ANNA ; MARIA DI ORAZIO - PROPRIETA' per 1000/1000	11	128	INCOLT PROD	00	87	50	1,36	0,45	INCOLT PROD	34	0	127	P1

**Regione Campania**  
**UTILIZZO IDROPOTABILE DELLE ACQUE DELL'INVASO DI CAMPOLATTARO E POTENZIAMENTO DELL'ALIMENTAZIONE POTABILE PER L'AREA BENEVENTANA**  
**- AGGIORNAMENTO -**  
**LOTTO 2**

**COMUNE DI SAN LUPO (BN)**

**ELENCO DELLE PARTICELLE CON OCCUPAZIONI**

N. D'ORDINE	N. PIANO	DITTA PROPRIETARIA	Dati catastali degli immobili interessati censiti nel N.C.T.							Coltura in atto	Zone da occupare Piano Particellare di esproprio aggiornato			note	
			Foglio	Mappale	Qualità	Superficie			Reddito		Superficie da asservire	Superficie da espropriare	Superficie da occupare temporaneamente		
						Ha	a	ca	Domin.						Agrario
A	B	C	D	E	F	G			H	I	L	M	N	O	T
50	56	DEL NEGRO MARIO ; FU FLAVIO - CONCEDENTE IN PARTE per 1000/1000 DEL NEGRO GIUSEPPE ; FU FLAVIO - CONCEDENTE IN PARTE per 1000/1000 DEL NEGRO FRANCESCO ; FU FLAVIO - CONCEDENTE IN PARTE per 1000/1000 DEL NEGRO CARMELA ; FU FLAVIO - CONCEDENTE IN PARTE per 1000/1000 DE CICCIO MARIA - LIVELLARIO PARZIALE PER per 1000/1000 DEL NEGRO ANTONIETTA ; FU FLAVIO - CONCEDENTE IN PARTE per 1000/1000 DE CICCIO PASQUALINA ; FU SALVATORE - USUFRUTTUARIO PARZIALE DI DOMINIO DIRETTO per 1000/1000	11	119	SEM IRR ARB	00	93	80	0,00	5,78	SEM IRR ARB	184	0	693	P1
51	57	DI PAOLA ELENA - PROPRIETA' per 1/2 ARMELLINO ANTONIO - PROPRIETA' per 1/2	11	131	VIGNETO	01	20	90	0,00	2,59	VIGNETO	43	0	176	P1
52	58	CIAGLIA PASQUALE - ENFITEUSI per 1/1 FIERRO ERNESTO - DIRITTO DEL CONCEDENTE per 1000/1000	11	445	SEMINATIVO	00	17	70	4,11	5,03	SEMINATIVO	0	0	44	P2
53	59	CIAGLIA PASQUALE - ENFITEUSI per 1/1 FIERRO ERNESTO - DIRITTO DEL CONCEDENTE per 1/1	11	446	SEMINATIVO	00	17	10	3,97	4,86	SEMINATIVO	117	0	471	P2
54	60	MUSTO MARIO - USUFRUTTO per 1/2 MUSTO GIUSEPPINA - NUDA PROPRIETA' per 1/2 MUSTO CELESTE - NUDA PROPRIETA' per 1/2 CIAGLIA MARIA GIOVANNA - USUFRUTTO per 1/2	11	443	PASCOLO ARB	00	54	00	4,74	1,12	PASCOLO ARB	219	0	799	P1

**Regione Campania**  
**UTILIZZO IDROPOTABILE DELLE ACQUE DELL'INVASO DI CAMPOLATTARO E POTENZIAMENTO DELL'ALIMENTAZIONE POTABILE PER L'AREA BENEVENTANA**  
**- AGGIORNAMENTO -**  
**LOTTO 2**

**COMUNE DI SAN LUPO (BN)**

**ELENCO DELLE PARTICELLE CON OCCUPAZIONI**

N. D'ORDINE	N. PIANO	DITTA PROPRIETARIA	Dati catastali degli immobili interessati censiti nel N.C.T.							Coltura in atto	Zone da occupare Piano Particellare di esproprio aggiornato			note	
			Foglio	Mappale	Qualità	Superficie			Reddito		Superficie da asservire	Superficie da espropriare	Superficie da occupare temporaneamente		
						Ha	a	ca	Domin.						Agrario
A	B	C	D	E	F	G			H	I	L	M	N	O	T
55	61	CIAGLIA PASQUALE - PROPRIETA' per 1/1	11	126	ULIVETO	00	52	30	0,00	5,20	ULIVETO	133	0	813	P1
56	1083	BUCCIERO MARIA ROSA - prop. 4/15 DI PALMA MARIANNA - prop. 1/15 DI PALMA RAFFAELE - prop. 1/15 DI PALMA ANGELINA FU GIANCAMILLO - comproprietario 6/15 DI PALMA ANTONIO FU GIANCAMILLO - comproprietario 9/15 DI PALMA RAFFAELE FU GIANCAMILLO - comproprietario 9/15	14	255	semin arb	00	0	7	0,03	0,03	semin arb	7	0	0	P1
57	1084	MAGLIONE GIAMPAOLO - prop. 1/3 MAGLIONE LORENZO - prop. 1/3 MAGLIONE ROSANNA - prop. 1/3	13	65	uliveto	01	14	40	23,63	20,68	uliveto	121	0	483	P1
58	7	MACOLINO TERESA - PROPRIETA' per 1/1	10	693	SEMIN ARBOR	00	10	30	4,79	3,72	SEMIN ARBOR	0	0	24	P3
59	9	DI PALMA RAFFAELE FU GIANCAMILLO - COMPROPRIETARIO PER per 9/15 DI PALMA ANTONIO FU GIANCAMILLO - COMPROPRIETARIO PER per 9/15 DI PALMA ANGELINA FU GIANCAMILLO - COMPROPRIETARIO PER per 6/15 DI PALMA RAFFAELE - PROPRIETA' per 1/15 DI PALMA MARIANNA - PROPRIETA' per 1/15 BUCCIERO MARIA ROSA P - PROPRIETA' per 4/15	14	254	SEMIN ARBOR	00	02	70	1,25	0,98	SEMIN ARBOR	0	0	15	P3



**Regione Campania**  
**UTILIZZO IDROPOTABILE DELLE ACQUE DELL'INVASO DI CAMPOLATTARO E POTENZIAMENTO DELL'ALIMENTAZIONE POTABILE PER L'AREA BENEVENTANA**  
**- AGGIORNAMENTO -**  
**LOTTO 2**

**COMUNE DI SAN LUPO (BN)**

**ELENCO DELLE PARTICELLE CON OCCUPAZIONI**

N. D'ORDINE	N. PIANO	DITTA PROPRIETARIA	Dati catastali degli immobili interessati censiti nel N.C.T.							Coltura in atto	Zone da occupare Piano Particellare di esproprio aggiornato			note	
			Foglio	Mappale	Qualità	Superficie			Reddito		Superficie da asservire	Superficie da espropriare	Superficie da occupare temporaneamente		
						Ha	a	ca	Domin.						Agrario
A	B	C	D	E	F	G			H	I	L	M	N	O	T
60	10	TOMASIELLO LORENZO ; FU GIUSEPPE - LIVELLARIO PARZIALE PER per 1000/1000 SIMEONE PASQUALE ; FU LUCIANO - DIRITTO DEL CONCEDENTE per 1000/1000	13	704	VIGNETO	00	02	53	1,31	1,57	VIGNETO	25	0	43	P3
61	11	TOMASIELLO LORENZO ; FU GIUSEPPE - PROPRIETA' per 1000/1000	13	695	ULIVETO	00	00	80	0,25	0,21	ULIVETO	0	0	4	P3
62	13	TOMASIELLO LUISA - USUFRUTTO per 1000/1000 DI PALMA MARIA - PROPRIETA' per 1000/1000	13	690	PASCOLO	00	04	25	0,00	0,08	PASCOLO	0	0	1	P3
63	15	SACCONI LUCIA ; FU GIOVANNI - CONCEDENTE IN PARTE per 1000/1000 IENGO SALVATORE - LIVELLARIO PER per 2/12 IENGO MARIA - LIVELLARIO PER per 2/12 FOSCHINI LUIGI ; FU CARLO - CONCEDENTE IN PARTE per 1000/1000 FOSCHINI FRANCESCO ; FU CARLO - CONCEDENTE IN PARTE per 1000/1000 DANIELE ANNAMARIA - LIVELLARIO PER per 8/12	13	718	ULIVETO	00	01	70	0,53	0,44	ULIVETO	0	0	5	P3
64	17	ROMENO MINA ; - PROPRIETA' per 1/4 ROMENO MARIA ROSARIA - PROPRIETA' per 2/4 ROMENO ALFREDO ; - PROPRIETA' per 1/4	13	109	ULIVETO	00	49	10	0,00	12,55	ULIVETO	0	0	1	P3
65	19	CIAGLIA ANTONIO - PROPRIETA' per 1/1	13	72	ULIVETO	00	27	30	8,46	7,05	ULIVETO	0	0	2	P3

**Regione Campania**  
**UTILIZZO IDROPOTABILE DELLE ACQUE DELL'INVASO DI CAMPOLATTARO E POTENZIAMENTO DELL'ALIMENTAZIONE POTABILE PER L'AREA BENEVENTANA**  
**- AGGIORNAMENTO -**  
**LOTTO 2**

**COMUNE DI SAN LUPO (BN)**

**ELENCO DELLE PARTICELLE CON OCCUPAZIONI**

N. D'ORDINE	N. PIANO	DITTA PROPRIETARIA	Dati catastali degli immobili interessati censiti nel N.C.T.							Zone da occupare Piano Particolare di esproprio aggiornato			note		
			Foglio	Mappate	Qualità	Superficie			Reddito		Coltura in atto	Superficie da asservire		Superficie da espropriare	Superficie da occupare temporaneamente
						Ha	a	ca	Domin.	Agrario					
A	B	C	D	E	F	G			H	I	L	M	N	O	T
66	20	CIAGLIA MICHELE - PROPRIETA' per 1/2 CIAGLIA MARIA - PROPRIETA' per 1/2	13	448	ULIVETO	00	21	80	6,76	5,63	ULIVETO	0	0	34	P3
67	21	MANCINI TOMMASINA - PROPRIETA' per 500/1000 MANCINI LUPO - PROPRIETA' per 500/1000	13	106	ULIVETO	00	09	10	2,82	2,35	ULIVETO	0	0	12	P3
68	22	MAGLIONE ROSANNA - PROPRIETA' per 1/3 MAGLIONE LORENZO - PROPRIETA' per 1/3 MAGLIONE GIAMPAOLO - PROPRIETA' per 1/3	13	845	ULIVETO	01	12	31	23,20	20,30	ULIVETO	121	0	483	P3
69	24	GESTIONE INTERVENTO STRAORDINARIO NEL MEZZOGIORNO COMMISSARIO DEL GOVERNO - PROPRIETA' per 1000/1000	13	499	ULIVETO	00	05	00	1,55	1,29	ULIVETO	0	0	111	P3
70	25	MANCINI ANGELINA - PROPRIETA' per 1000/1000	13	80	VIGNETO	00	94	10	0,00	52,71	VIGNETO	1	0	66	P3
												<b>5457</b>	<b>0</b>	<b>22213</b>	



Presidenza del Consiglio dei Ministri

Commissario straordinario del Governo per l'intervento  
"Invaso di Campolattaro"

(DPCM 9 maggio 2022, ai sensi del decreto-legge n. 32/2019, art. 4, co. 1, convertito con modificazioni dalla legge n. 55/2019)

# REGIONE CAMPANIA

UTILIZZO IDROPOTABILE DELLE ACQUE  
DELL'INVASO DI CAMPOLATTARO E  
POTENZIAMENTO DELL'ALIMENTAZIONE  
POTABILE PER L'AREA BENEVENTANA

## LOTTO 2

Il Responsabile dei procedimenti espropriativi

Ing. Gianluca Basile

Revisione	Data	Descrizione	Redatto	Controllato	Approvato
0	Dicembre 2024	AGGIORNAMENTO N° 1	---	---	---
TITOLO :  <b>PIANO PARTICELLARE</b>  <b>DESCRITTIVO</b>  COMUNE DI COLLE SANNITA			Visto si Approva  Il Commissario Straordinario Prof. Attilio Toscano 		
Allegato	<b>AGGIORNAMENTO DOC.PP.6</b>		Revisione: 0	Scala:	

Il presente disegno e' di nostra proprieta'. Si fa divieto a chiunque di riprodurlo o renderlo noto a terzi senza nostra autorizzazione

**Regione Campania**  
**UTILIZZO IDROPOTABILE DELLE ACQUE DELL'INVASO DI CAMPOLATTARO E POTENZIAMENTO DELL'ALIMENTAZIONE POTABILE PER L'AREA BENEVENTANA**  
**- AGGIORNAMENTO -**  
**LOTTO 2**

**COMUNE DI COLLE SANNITA (BN)**

**ELENCO DELLE PARTICELLE CON OCCUPAZIONI**

N. D'ORDINE	N. PIANO	DITTA PROPRIETARIA	Dati catastali degli immobili interessati censiti nel N.C.T.						Coltura in atto	Zone da occupare Piano Particellare di esproprio aggiornato			note		
			Foglio	Mappale	Qualità	Superficie				Reddito		Superficie da asservire		Superficie da espropriare	Superficie da occupare temporaneamente
						Ha	a	ca		Domin.	Agrario				
A	B	C	D	E	F	G			H	I	L	M	N	O	T
1	1	POZZUTO PIETRO PROPRIETA' per 1740/27560 POZZUTO MARIA PROPRIETA' per 1740/27560 POZZUTO LIBERA PROPRIETA' per 1740/27560 POZZUTO GIUSEPPA PROPRIETA' per 1740/27560 POZZUTO GIOVANNI PROPRIETA' per 5220/27560 POZZUTO ANTONIO PROPRIETA' per 1740/27560 POZZUTO ANGELO PROPRIETA' per 1740/27560 DEMANIO DELLO STATO ACQUEDOTTO MOLISANO - PROPRIETA' per 11900/27560	5	90	SEMINATIVO	02	75	60	15,66	71,17	SEMINATIVO	45	0	284	P1
2	2	DEMANIO DELLO STATO ACQUEDOTTO MOLISANO - LIVELLARIO PER per 1940/22000 MASCIA SERAFINO ; FU VINCENZO - LIVELLARIO PARZIALE PER per 2060/22000 MASCIA FRANCESCO ; FU VINCENZO - LIVELLARIO PARZIALE PER per 2060/22000 COMUNE DI COLLE SANNITA - DIRITTO DEL CONCEDENTE per 1000/1000	5	94	SEMINATIVO	02	20	00	0,00	56,16	SEMINATIVO ARB	524	0	2.427	MODELLO 26 P2

**Regione Campania**  
**UTILIZZO IDROPOTABILE DELLE ACQUE DELL'INVASO DI CAMPOLATTARO E POTENZIAMENTO DELL'ALIMENTAZIONE POTABILE PER L'AREA BENEVENTANA**  
**- AGGIORNAMENTO -**  
**LOTTO 2**

**COMUNE DI COLLE SANNITA (BN)**

**ELENCO DELLE PARTICELLE CON OCCUPAZIONI**

N. D'ORDINE	N. PIANO	DITTA PROPRIETARIA	Dati catastali degli immobili interessati censiti nel N.C.T.						Coltura in atto	Zone da occupare Piano Particellare di esproprio aggiornato			note		
			Foglio	Mappale	Qualità	Superficie				Reddito		Superficie da asservire		Superficie da espropriare	Superficie da occupare temporaneamente
						Ha	a	ca		Domin.	Agrario				
A	B	C	D	E	F	G			H	I	L	M	N	O	T
3	3	COMUNE DI COLLE SANNITA - DIRITTO DEL CONCEDENTE per 1000/1000 PILLA VINCENZINA ; FU GIOVANNI - LIVELLARIO IN PARTE per 6/12 PILLA PASQUALE ; FU GIOVANNI - LIVELLARIO IN PARTE per 6/12 P'ILLA ORSOLA ; FU GIOVANNI - LIVELLARIO IN PARTE per 6/12 PILLA NICOLETTA ; FU GIOVANNI - LIVELLARIO IN PARTE per 6/12 PILLA LIBERA ; FU GIOVANNI - LIVELLARIO IN PARTE per 6/12 PILLA GIORGIO ; FU GIOVANNI - LIVELLARIO IN PARTE per 6/12 PILLA ENZA LIVELLARIO PER per 1/12 PILLA ANITA LIVELLARIO PER per 1/12 PILLA ABBONDANZA ; FU GIOVANNI - LIVELLARIO IN PARTE per 6/12 PALMIERO MADDALENA ; FU MICELANTONIO - LIVELLARIO PER per 3/12 CALLARA LUCIA TERESA LIVELLARIO PER per 1/12	5	124	SEMINATIVO	00	98	40	7,62	33,03	SEMINATIVO	49	0	150	P2
4	4	DE MASI DINO ENFITEUSI per 1/4 DE MASI ANTONELLA ENFITEUSI per 1/4 PAOLUCCI MARIA SILVIA ENFITEUSI per 1/2 COMUNE COLLE SANNITA DIRITTO DEL CONCEDENTE per 1/1	5	314	SEMINATIVO	00	45	00	3,49	15,11	SEMINATIVO	40	0	120	P2

**Regione Campania**  
**UTILIZZO IDROPOTABILE DELLE ACQUE DELL'INVASO DI CAMPOLATTARO E POTENZIAMENTO DELL'ALIMENTAZIONE POTABILE PER L'AREA BENEVENTANA**  
**- AGGIORNAMENTO -**  
**LOTTO 2**

**COMUNE DI COLLE SANNITA (BN)**

**ELENCO DELLE PARTICELLE CON OCCUPAZIONI**

N. D'ORDINE	N. PIANO	DITTA PROPRIETARIA	Dati catastali degli immobili interessati censiti nel N.C.T.								Coltura in atto	Zone da occupare Piano Particellare di esproprio aggiornato			note
			Foglio	Mappale	Qualità	Superficie			Reddito			Superficie da asservire	Superficie da espropriare	Superficie da occupare temporaneamente	
						Ha	a	ca	Domin.	Agrario					
A	B	C	D	E	F	G			H	I	L	M	N	O	T
5	5	PAOLUCCI GIORGIO PROPRIETA' per 1000/1000	15	82	SEMINATIVO	00	72	50	0,00	24,01	SEMINATIVO	32	0	94	P1
6	6	MARTUCCIO VINCENZO PROPRIETA' per 1/2 MARTUCCIO PIETRO LIBERO PROPRIETA' per 1/2	8	76	SEMINATIVO	00	20	20	0,00	6,69	SEMINATIVO	0	0	11	P1
7	8	PAOLUCCI MARIA GRAZIA PROPRIETA' per 1000/1000	8	377	SEMINATIVO	00	46	90	7,27	16,96	SEMINATIVO	38	0	198	P2
			15	161	SEMINATIVO	00	30	20	0,00	9,86	SEMINATIVO	0	0	646	P2
8	9	PAOLUCCI DONATO PROPRIETA' per 1000/1000	8	175	SEMINATIVO	00	14	40	2,23	5,21	SEMINATIVO	62	0	211	P2
9	10	PAOLUCCI MARIA SILVIA PROPRIETA' per 1/4 PAOLUCCI NICOLINA PROPRIETA' per 1/4 NIGRO ANTONIO ANGELO PROPRIETA' per 2/4	8	510	SEMINATIVO	00	22	50	3,49	8,13	SEMINATIVO	183	0	313	P2
10	11	MASCIA LORENZO PROPRIETA' per 1/1	8	177	SEMINATIVO	00	48	80	7,56	17,64	SEMINATIVO	9	0	252	P1
			15	232	SEMINATIVO	00	33	78	7,85	13,08	SEMINATIVO	0	0	529	P2
11	12	NIGRO ANTONIO ANGELO PROPRIETA' per 1/1	15	175	SEMINATIVO	00	06	00	1,39	2,32	SEMINATIVO	53	0	207	P2
			16	492	SEMINATIVO	00	13	70	2,12	4,95	SEMINATIVO	0	0	112	P2

**Regione Campania**  
**UTILIZZO IDROPOTABILE DELLE ACQUE DELL'INVASO DI CAMPOLATTARO E POTENZIAMENTO DELL'ALIMENTAZIONE POTABILE PER L'AREA BENEVENTANA**  
**- AGGIORNAMENTO -**  
**LOTTO 2**

**COMUNE DI COLLE SANNITA (BN)**

**ELENCO DELLE PARTICELLE CON OCCUPAZIONI**

N. D'ORDINE	N. PIANO	DITTA PROPRIETARIA	Dati catastali degli immobili interessati censiti nel N.C.T.							Zone da occupare Piano Particolare di esproprio aggiornato			note		
			Foglio	Mappale	Qualità	Superficie			Reddito		Coltura in atto	Superficie da asservire		Superficie da espropriare	Superficie da occupare temporaneamente
						Ha	a	ca	Domin.	Agrario					
A	B	C	D	E	F	G			H	I	L	M	N	O	T
12	13	MARTUCCIO PASQUALE NUDA PROPRIETA' per 1/2 MARTUCCIO CARMELA PROPRIETA' per 1/2 MARTUCCIO CARMELA USUFRUTTO per 1/2	16	2	SEMINATIVO	00	67	30	10,43	24,33	SEMINATIVO	0	0	444	P2
			16	3	SEMINATIVO	00	32	70	5,07	11,82	SEMINATIVO	0	0	555	P2
			16	4	SEMINATIVO	00	33	90	5,25	12,26	SEMINATIVO	0	0	315	P2
			16	6	SEMINATIVO	00	39	90	6,18	14,42	SEMINATIVO	0	0	268	P2
13	14	MARTUCCIO MARIA PROPRIETA' per 1/2 MARTUCCIO ANNALINA PROPRIETA' per 1/2	16	558	SEMINATIVO	00	48	51	7,52	17,54	SEMINATIVO	0	0	397	P2
14	15	PALMIERO GIUSEPPANTONIO PROPRIETA' per 1000/1000	16	162	SEMINATIVO	00	46	90	7,27	16,96	SEMINATIVO	0	0	130	P2
			19	63	SEMINATIVO	00	16	20	2,51	5,86	SEMINATIVO	0	0	205	P2
			19	66	SEMINATIVO	00	28	90	4,48	10,45	SEMINATIVO	0	0	234	P2
15	16	PALMIERO ROSA PROPRIETA' per 1/6 PALMIERO ASSUNTA PROPRIETA' per 1/6 MARTUCCIO ANTONIETTA PROPRIETA' per 4/6	19	67	SEMINATIVO	00	85	60	13,26	30,95	SEMINATIVO	0	0	851	P2
16	17	PAOLUCCI MARCO PROPRIETA' per 1/2 PAOLUCCI GIUSEPPE PROPRIETA' per 1/2	19	157	SEMINATIVO	00	30	54	4,73	11,04	SEMINATIVO	0	0	256	P2

**Regione Campania**  
**UTILIZZO IDROPOTABILE DELLE ACQUE DELL'INVASO DI CAMPOLATTARO E POTENZIAMENTO DELL'ALIMENTAZIONE POTABILE PER L'AREA BENEVENTANA**  
**- AGGIORNAMENTO -**  
**LOTTO 2**

**COMUNE DI COLLE SANNITA (BN)**

**ELENCO DELLE PARTICELLE CON OCCUPAZIONI**

N. D'ORDINE	N. PIANO	DITTA PROPRIETARIA	Dati catastali degli immobili interessati censiti nel N.C.T.							Zone da occupare Piano Particellare di esproprio aggiornato			note		
			Foglio	Mappale	Qualità	Superficie			Reddito		Coltura in atto	Superficie da asservire		Superficie da espropriare	Superficie da occupare temporaneamente
						Ha	a	ca	Domin.	Agrario					
A	B	C	D	E	F	G			H	I	L	M	N	O	T
17	18	ZEOLLA LUCIA CARMELA PROPRIETA' per 1/2 PALMIERO DONATO PROPRIETA' per 1/2	19	74	SEMINATIVO	00	29	00	4,49	10,48	SEMINATIVO	0	0	19	P2
18	19	PIACQUADIO ENZO prop. 2/9 PIACQUADIO FRANCESCO NICOLA prop. 2/9 PIACQUADIO MARIA LIBERA prop. 2/9 TEDESCO GIUSEPPINA prop. 3/9	16	163	seminativo	00	13	50	2,09	4,88	seminativo	0	0	71	P1
19	20	MASCIA LUIGI prop. 1000/1000	16	476	seminativo	00	85	70	13,28	30,98	seminativo	0	0	134	P1
20	21	PIACQUADIO MARIETTA prop. 1000/1000	27	48	seminativo	00	24	30	3,76	8,78	seminativo	0	0	206	P2
			27	47	semin arb	00	19	55	3,03	6,56	seminativo	0	0	169	P2
21	22	PILLA GIORGIO prop. 1/1	27	57	seminativo	00	21	90	3,39	7,92	seminativo	0	0	83	P2
			27	688	seminativo	00	9	80	1,52	3,54	seminativo	0	0	76	P1
			27	808	seminativo	02	10	22	32,57	76,00	seminativo	0	0	631	P2
			27	49	seminativo	00	29	80	4,62	10,77	seminativo	0	0	625	P2



**Regione Campania**  
**UTILIZZO IDROPOTABILE DELLE ACQUE DELL'INVASO DI CAMPOLATTARO E POTENZIAMENTO DELL'ALIMENTAZIONE POTABILE PER L'AREA BENEVENTANA**  
**- AGGIORNAMENTO -**  
**LOTTO 2**

**COMUNE DI COLLE SANNITA (BN)**

**ELENCO DELLE PARTICELLE CON OCCUPAZIONI**

N. D'ORDINE	N. PIANO	DITTA PROPRIETARIA	Dati catastali degli immobili interessati censiti nel N.C.T.							Zone da occupare Piano Particellare di esproprio aggiornato			note		
			Foglio	Mappale	Qualità	Superficie			Reddito		Coltura in atto	Superficie da asservire		Superficie da espropriare	Superficie da occupare temporaneamente
						Ha	a	ca	Domin.	Agrario					
A	B	C	D	E	F	G			H	I	L	M	N	O	T
22	23	PIACQUADIO CARMELO prop. 500/1000	27	71	seminativo	00	26	10	4,04	9,44	seminativo	0	0	118	P2
		PIACQUADIO MICHELINA prop. 500/1000	27	56	seminativo	00	9	80	1,52	3,54	seminativo	0	0	94	P1
23	24	PIACQUADIO ANTONIO proprietà	27	68	seminativo	00	44	90	6,96	16,23	seminativo	0	0	568	P2
24	25	GENTILE CARMELA ANNUNZIATA prop. 1/3 GENTILE MARIA LIBERA prop. 1/3 GENTILE ONOFRIO prop. 1/3	27	70	seminativo	00	27	0	4,18	9,76	seminativo	0	0	107	P1
25	26	PIACQUADIO NICOLA prop. 1/1	27	72	seminativo	00	13	10	2,03	4,74	seminativo	0	0	80	P1
26	27	PIACQUADIO MARIA; LIBERA DI GIUSEPPE NICOLA prop. 1000/1000	27	73	seminativo	00	11	90	1,84	4,30	seminativo	0	0	78	P1
27	28	PIACQUADIO LINA PROPRIETA' per 1/1	27	74	PASCOLO	00	10	80	0,00	0,17	PASCOLO	0	0	84	P2
			27	75	SEMINATIVO	00	10	20	0,00	0,01	SEMINATIVO	0	0	92	P2
			27	76	SEMINATIVO	00	31	70	0,00	0,25	SEMINATIVO	0	0	355	P2

**Regione Campania**  
**UTILIZZO IDROPOTABILE DELLE ACQUE DELL'INVASO DI CAMPOLATTARO E POTENZIAMENTO DELL'ALIMENTAZIONE POTABILE PER L'AREA BENEVENTANA**  
**- AGGIORNAMENTO -**  
**LOTTO 2**

**COMUNE DI COLLE SANNITA (BN)**

**ELENCO DELLE PARTICELLE CON OCCUPAZIONI**

N. D'ORDINE	N. PIANO	DITTA PROPRIETARIA	Dati catastali degli immobili interessati censiti nel N.C.T.							Zone da occupare Piano Particellare di esproprio aggiornato			note		
			Foglio	Mappale	Qualità	Superficie			Reddito		Coltura in atto	Superficie da asservire		Superficie da espropriare	Superficie da occupare temporaneamente
						Ha	a	ca	Domin.	Agrario					
A	B	C	D	E	F	G			H	I	L	M	N	O	T
28	29	GALASSO MICHELE PROPRIETA' per 1/6 GALASSO ELENA PROPRIETA' per 1/12 GALASSO BIANCA ANNUNZIATA PROPRIETA' per 1/12 BOSCARELLI CARMELA PROPRIETA' per 2/12 MASCIA GIOVANNI PROPRIETA' per 2/8 PIACQUADIO MARIA LIBERA USUFRUTTO per 2/8 MASCIA MARIA GIORGINA PROPRIETA' per 1/8 MASCIA CARMELA PROPRIETA' per 1/8	26	202	SEMINATIVO	02	91	40	45,15	105,35	SEMINATIVO	0	0	198	P2
29	30	IAPOZZUTO NICOLINA USUFRUTTO per 1/2 CALABRESE GIOVANNI USUFRUTTO per 1/2 CALABRESE ANTONIO PROPRIETA' per 1000/1000	26	410	SEMINATIVO	01	50	03	23,25	54,24	SEMINATIVO	0	0	141	P1
30	31	IAPOZZUTO MARIO PROPRIETA' per 1/1	33	828	SEMINATIVO	02	66	80	0,00	86,15	SEMINATIVO	79	0	245	P2

**Regione Campania**  
**UTILIZZO IDROPOTABILE DELLE ACQUE DELL'INVASO DI CAMPOLATTARO E POTENZIAMENTO DELL'ALIMENTAZIONE POTABILE PER L'AREA BENEVENTANA**  
**- AGGIORNAMENTO -**  
**LOTTO 2**

**COMUNE DI COLLE SANNITA (BN)**

**ELENCO DELLE PARTICELLE CON OCCUPAZIONI**

N. D'ORDINE	N. PIANO	DITTA PROPRIETARIA	Dati catastali degli immobili interessati censiti nel N.C.T.						Zone da occupare Piano Particellare di esproprio aggiornato			note			
			Foglio	Mappale	Qualità	Superficie			Reddito		Coltura in atto		Superficie da asservire	Superficie da espropriare	Superficie da occupare temporaneamente
						Ha	a	ca	Domin.	Agrario					
A	B	C	D	E	F	G			H	I	L	M	N	O	T
31	32	DEL GROSSO ORSOLA PROPRIETA' per 1/5 DEL GROSSO MARIA PROPRIETA' per 1/5 DEL GROSSO LIBERA PROPRIETA' per 1/5 DEL GROSSO CARMELA PROPRIETA' per 1/5 DEL GROSSO ANTONIA PROPRIETA' per 1/5	33	276	SEMINATIVO	02	22	60	34,49	80,47	SEMINATIVO	400	0	1.610	P2
			33	278	SEMINATIVO	02	09	00	48,57	80,95	SEMINATIVO	105	0	436	P2
32	33	MARTUCCIO FRANCESCO PROPRIETA' per 1000/1000	33	12	SEMINATIVO	00	24	20	0,00	6,93	SEMINATIVO	92	0	364	P1
			33	14	SEMINATIVO	00	15	00	0,00	4,60	SEMINATIVO	55	0	182	P2
			33	15	SEMINATIVO	00	77	70	18,06	30,10	SEMINATIVO	13	0	35	P1
			33	241	VIGNETO	00	12	60	0,00	2,22	VIGNETO	39	0	157	P2
			33	797	SEMINATIVO	01	99	98	46,48	77,46	SEMINATIVO	269	0	1.092	P2

**Regione Campania**  
**UTILIZZO IDROPOTABILE DELLE ACQUE DELL'INVASO DI CAMPOLATTARO E POTENZIAMENTO DELL'ALIMENTAZIONE POTABILE PER L'AREA BENEVENTANA**  
**- AGGIORNAMENTO -**  
**LOTTO 2**

**COMUNE DI COLLE SANNITA (BN)**

**ELENCO DELLE PARTICELLE CON OCCUPAZIONI**

N. D'ORDINE	N. PIANO	DITTA PROPRIETARIA	Dati catastali degli immobili interessati censiti nel N.C.T.							Zone da occupare Piano Particellare di esproprio aggiornato			note		
			Foglio	Mappale	Qualità	Superficie			Reddito		Coltura in atto	Superficie da asservire		Superficie da espropriare	Superficie da occupare temporaneamente
						Ha	a	ca	Domin.	Agrario					
A	B	C	D	E	F	G			H	I	L	M	N	O	T
33	34	COMUNE DI COLLE SANNITA PROPRIETA' per 1/1	33	550	SEMINATIVO	00	16	80	6,51	6,51	SEMINATIVO	115	0	451	P2
			33	554	SEMINATIVO	00	05	61	2,17	2,17	SEMINATIVO	58	0	217	P1
			33	559	SEMINATIVO	00	18	00	6,97	6,97	SEMINATIVO	392	0	1.244	P2
			33	569	SEMINATIVO	00	00	95	0,37	0,37	SEMINATIVO	6	0	61	P2
			33	571	SEMINATIVO	00	07	30	2,83	2,83	SEMINATIVO	163	0	634	P2
			33	578	SEMINATIVO	00	01	25	0,48	0,48	SEMINATIVO	0	0	5	P1
			33	661	SEMINATIVO	00	15	93	3,70	6,17	SEMINATIVO	508	0	1.640	P2
			33	670	SEMINATIVO	00	02	01	0,47	0,78	SEMINATIVO	39	0	216	P2
34	35	COMUNE COLLE SANNITA PROPRIETA' per 1/1	33	659	SEMINATIVO	00	04	45	1,72	1,72	SEMINATIVO	92	0	320	P2
35	37	PILLA MARIA GRAZIA PROPRIETA' per 6/27 PILLA ANNA PATRIZIA PROPRIETA' per 9/27 PILLA AGOSTINO PROPRIETA' per 6/27 DE GIROLAMO MARIO ANTONIO PROPRIETA' per 2/27 DE GIROLAMO LIBERA PROPRIETA' per 2/27 DE GIROLAMO ANTONELLA PROPRIETA' per 2/27	33	180	SEMINATIVO	00	81	00	31,37	31,37	SEMINATIVO	0	0	8.461	P2
			33	227	FABB DIRUTO	00	00	81	0,00	0,00	FABB DIRUTO	0	0	81	P2
			33	247	SEMINATIVO	00	37	00	14,33	14,33	SEMINATIVO	0	0	3.670	P1

**Regione Campania**  
**UTILIZZO IDROPOTABILE DELLE ACQUE DELL'INVASO DI CAMPOLATTARO E POTENZIAMENTO DELL'ALIMENTAZIONE POTABILE PER L'AREA BENEVENTANA**  
**- AGGIORNAMENTO -**  
**LOTTO 2**

**COMUNE DI COLLE SANNITA (BN)**

**ELENCO DELLE PARTICELLE CON OCCUPAZIONI**

N. D'ORDINE	N. PIANO	DITTA PROPRIETARIA	Dati catastali degli immobili interessati censiti nel N.C.T.							Zone da occupare Piano Particellare di esproprio aggiornato			note		
			Foglio	Mappale	Qualità	Superficie			Reddito		Coltura in atto	Superficie da asservire		Superficie da espropriare	Superficie da occupare temporaneamente
						Ha	a	ca	Domin.	Agrario					
A	B	C	D	E	F	G			H	I	L	M	N	O	T
36	38	COMUNE COLLE SANNITA ASSENZA DI TITOLO per 1000/1000 COMUNE COLLE SANNITA PROPRIETA' per 27/162 IAPOZZUTO VINCENZO ; DI PIETRO - ASSENZA DI TITOLO per 1000/1000 IAPOZZUTO PIETRO ASSENZA DI TITOLO per 1000/1000 IAPOZZUTO NICOLA ASSENZA DI TITOLO per 1000/1000 IAPOZZUTO MICHELE ASSENZA DI TITOLO per 1000/1000 IAPOZZUTO LIBERA ; DI PIETRO - ASSENZA DI TITOLO per 1000/1000 IAPOZZUTO INES CARMELA ASSENZA DI TITOLO per 1000/1000 IAPOZZUTO FILOMENA ; DI PIETRO - ASSENZA DI TITOLO per 1000/1000 IAPOZZUTO CARMINE ASSENZA DI TITOLO per 1000/1000 IAPOZZUTO ADELE ASSENZA DI TITOLO per 1000/1000	33	446	SEMINATIVO	00	11	51	4,46	4,46	SEMINATIVO	200	0	560	P2
37	39	POZZUTO LIBERA ABBONDANZA PROPRIETA' per 1000/1000	33	246	SEMINATIVO	00	64	30	24,91	24,91	SEMINATIVO	0	0	7.281	P2
38	41	COMUNE COLLE SANNITA PROPRIETA' per 1000/1000	33	840	SEMINATIVO	00	15	54	6,02	6,02	SEMINATIVO	1	0	48	P1
39	42	SCROCCA GIUSEPPE NUDA PROPRIETA' per 1/1 PILLA MARIA CARMELA USUFRUTTO per 1/1	35	647	SEMINATIVO	00	99	70	0,00	29,71	SEMINATIVO	236	0	1.045	P2
40	43	SCROCCA GIUSEPPE PROPRIETA' per 1000/1000	35	442	SEMINATIVO	02	15	86	33,44	78,04	SEMINATIVO	183	0	1.039	P2

**Regione Campania**  
**UTILIZZO IDROPOTABILE DELLE ACQUE DELL'INVASO DI CAMPOLATTARO E POTENZIAMENTO DELL'ALIMENTAZIONE POTABILE PER L'AREA BENEVENTANA**  
**- AGGIORNAMENTO -**  
**LOTTO 2**

**COMUNE DI COLLE SANNITA (BN)**

**ELENCO DELLE PARTICELLE CON OCCUPAZIONI**

N. D'ORDINE	N. PIANO	DITTA PROPRIETARIA	Dati catastali degli immobili interessati censiti nel N.C.T.						Zone da occupare Piano Particolare di esproprio aggiornato			note			
			Foglio	Mappale	Qualità	Superficie			Reddito		Coltura in atto		Superficie da asservire	Superficie da espropriare	Superficie da occupare temporaneamente
						Ha	a	ca	Domin.	Agrario					
A	B	C	D	E	F	G			H	I	L	M	N	O	T
41	44	MARTUCCIO SUSAN PROPRIETA' per 1/2 MARTUCCIO ANTHONY PROPRIETA' per 1/2	35	278	PASCOLO	02	33	00	7,22	3,61	PASCOLO	189	0	992	P2
			35	382	BOSCO ALTO	01	00	00	5,68	2,58	BOSCO ALTO	96	0	630	P2

**Regione Campania**  
**UTILIZZO IDROPOTABILE DELLE ACQUE DELL'INVASO DI CAMPOLATTARO E POTENZIAMENTO DELL'ALIMENTAZIONE POTABILE PER L'AREA BENEVENTANA**  
**- AGGIORNAMENTO -**  
**LOTTO 2**

**COMUNE DI COLLE SANNITA (BN)**

**ELENCO DELLE PARTICELLE CON OCCUPAZIONI**

N. D'ORDINE	N. PIANO	DITTA PROPRIETARIA	Dati catastali degli immobili interessati censiti nel N.C.T.						Coltura in atto	Zone da occupare Piano Particellare di esproprio aggiornato			note		
			Foglio	Mappale	Qualità	Superficie				Reddito		Superficie da asservire		Superficie da espropriare	Superficie da occupare temporaneamente
						Ha	a	ca		Domin.	Agrario				
A	B	C	D	E	F	G			H	I	L	M	N	O	T
42	45	SCROCCA MARIA LIBERA PROPRIETA' per 33/756 MACCHIAROLO MARA PROPRIETA' per 22/756 MACCHIAROLO GIOVANNA PROPRIETA' per 22/756 MACCHIAROLO CONCETTA PROPRIETA' per 22/756 MACCHIAROLO SAVERIO PROPRIETA' per 14/168 MACCHIAROLO MARIA LIBERA PROPRIETA' per 22/168 MACCHIAROLO LUDOVICA PROPRIETA' per 11/168 MACCHIAROLO INNOCENZO PROPRIETA' per 11/168 MACCHIAROLO GIUSEPPE ANTONIO PROPRIETA' per 22/168 MACCHIAROLO GIOVANNI PROPRIETA' per 22/168 MACCHIAROLO FRANCO PROPRIETA' per 22/168 MACCHIAROLO ANGELO PROPRIETA' per 22/168	35	223	BOSCO ALTO	01	08	00	6,14	2,79	BOSCO ALTO	4	0	224	<b>P1</b>

**Regione Campania**  
**UTILIZZO IDROPOTABILE DELLE ACQUE DELL'INVASO DI CAMPOLATTARO E POTENZIAMENTO DELL'ALIMENTAZIONE POTABILE PER L'AREA BENEVENTANA**  
**- AGGIORNAMENTO -**  
**LOTTO 2**

**COMUNE DI COLLE SANNITA (BN)**

**ELENCO DELLE PARTICELLE CON OCCUPAZIONI**

N. D'ORDINE	N. PIANO	DITTA PROPRIETARIA	Dati catastali degli immobili interessati censiti nel N.C.T.						Coltura in atto	Zone da occupare Piano Particolare di esproprio aggiornato			note		
			Foglio	Mappale	Qualità	Superficie				Reddito		Superficie da asservire		Superficie da espropriare	Superficie da occupare temporaneamente
						Ha	a	ca		Domin.	Agrario				
A	B	C	D	E	F	G			H	I	L	M	N	O	T
43	1038	MACCHIAROLO ANGELO Proprieta' 22/168 MACCHIAROLO FRANCO Proprieta' 22/168 MACCHIAROLO GIOVANNI Proprieta' 22/168 MACCHIAROLO GIUSEPPE ANTONIO Proprieta' 22/168 MACCHIAROLO INNOCENZO Proprieta' 11/168 MACCHIAROLO LUDOVICA Proprieta' 11/168 MACCHIAROLO MARIA LIBERA Proprieta' 22/168 MACCHIAROLO SAVERIO Proprieta' 14/168 MACCHIAROLO CONCETTA Proprieta' 22/756 MACCHIAROLO GIOVANNA Proprieta' 22/756 MACCHIAROLO MARA Proprieta' 22/756 SCROCCA MARIA LIBERA Proprieta' 33/756	35	381	Bosco Alto	01	6	0	6,02	2,74	bosco alto fusto	117	0	201	P1



**Regione Campania**  
**UTILIZZO IDROPOTABILE DELLE ACQUE DELL'INVASO DI CAMPOLATTARO E POTENZIAMENTO DELL'ALIMENTAZIONE POTABILE PER L'AREA BENEVENTANA**  
**- AGGIORNAMENTO -**  
**LOTTO 2**

**COMUNE DI COLLE SANNITA (BN)**

**ELENCO DELLE PARTICELLE CON OCCUPAZIONI**

N. D'ORDINE	N. PIANO	DITTA PROPRIETARIA	Dati catastali degli immobili interessati censiti nel N.C.T.							Coltura in atto	Zone da occupare Piano Particellare di esproprio aggiornato			note	
			Foglio	Mappale	Qualità	Superficie			Reddito		Superficie da asservire	Superficie da espropriare	Superficie da occupare temporaneamente		
						Ha	a	ca	Domin.						Agrario
A	B	C	D	E	F	G			H	I	L	M	N	O	T
44	1039	MACCHIAROLO ANGELO Proprieta' 22/168 MACCHIAROLO FRANCO Proprieta' 22/168 MACCHIAROLO GIOVANNI Proprieta' 22/168 MACCHIAROLO GIUSEPPE ANTONIO Proprieta' 22/168 MACCHIAROLO INNOCENZO Proprieta' 11/168 MACCHIAROLO LUDOVICA Proprieta' 11/168 MACCHIAROLO MARIA LIBERA Proprieta' 22/168 MACCHIAROLO SAVERIO Proprieta' 14/168 MACCHIAROLO CONCETTA Proprieta' 22/756 MACCHIAROLO GIOVANNA Proprieta' 22/756 MACCHIAROLO MARA Proprieta' 22/756 SCROCCA MARIA LIBERA Proprieta' 33/756	35	222	bosco alto	00	41	30	2,35	1,07	bosco alto fusto	0	0	78	P1
45	1040	ZEOLLA LUCIA CARMELA prop. 1000/1000	19	75	seminativo	00	30	72	4,76	11,11	seminativo	0	0	311	P1

**Regione Campania**  
**UTILIZZO IDROPOTABILE DELLE ACQUE DELL'INVASO DI CAMPOLATTARO E POTENZIAMENTO DELL'ALIMENTAZIONE POTABILE PER L'AREA BENEVENTANA**  
**- AGGIORNAMENTO -**  
**LOTTO 2**

**COMUNE DI COLLE SANNITA (BN)**

**ELENCO DELLE PARTICELLE CON OCCUPAZIONI**

N. D'ORDINE	N. PIANO	DITTA PROPRIETARIA	Dati catastali degli immobili interessati censiti nel N.C.T.							Zone da occupare Piano Particellare di esproprio aggiornato			note		
			Foglio	Mappale	Qualità	Superficie			Reddito		Coltura in atto	Superficie da asservire		Superficie da espropriare	Superficie da occupare temporaneamente
						Ha	a	ca	Domin.	Agrario					
A	B	C	D	E	F	G			H	I	L	M	N	O	T
46	1041	CALLARA ANGELO prop. 3/7 PAOLUCCI ARMIDA Usufrutto 3/7 PAOLUCCI ANGELO GIUSEPPE prop. 1/7 CALLARA EDOARDO ZENON nuda prop. 3/14 CALLARA GIOVANNI Usufrutto 3/7 CALLARA PAOLO SALVATORE nuda prop. 3/14	8	160	seminativo	00	34	92	2,71	11,72	seminativo	404	0	1.716	P1
47	7	PAOLUCCI PIETRO PROPRIETA' per 1000/1000	15	160	SEMINATIVO	00	35	40	0,00	11,72	SEMINATIVO	470	0	1.237	P3
48	34	COMUNE DI COLLE SANNITA PROPRIETA' per 1/1	33	666	SEMINATIVO	00	18	80	4,37	7,28	SEMINATIVO	25	0	110	P3
			33	669	SEMINATIVO	00	22	05	5,12	8,54	SEMINATIVO	58	0	296	P3

**Regione Campania**  
**UTILIZZO IDROPOTABILE DELLE ACQUE DELL'INVASO DI CAMPOLATTARO E POTENZIAMENTO DELL'ALIMENTAZIONE POTABILE PER L'AREA BENEVENTANA**  
**- AGGIORNAMENTO -**  
**LOTTO 2**

**COMUNE DI COLLE SANNITA (BN)**

**ELENCO DELLE PARTICELLE CON OCCUPAZIONI**

N. D'ORDINE	N. PIANO	DITTA PROPRIETARIA	Dati catastali degli immobili interessati censiti nel N.C.T.							Coltura in atto	Zone da occupare Piano Particellare di esproprio aggiornato			note	
			Foglio	Mappale	Qualità	Superficie			Reddito		Superficie da asservire	Superficie da espropriare	Superficie da occupare temporaneamente		
						Ha	a	ca	Domin.						Agrario
A	B	C	D	E	F	G			H	I	L	M	N	O	T
49	38	COMUNE COLLE SANNITA ASSENZA DI TITOLO per 1000/1000 COMUNE COLLE SANNITA PROPRIETA' per 27/162 IAPOZZUTO VINCENZO ; DI PIETRO - ASSENZA DI TITOLO per 1000/1000 IAPOZZUTO PIETRO ASSENZA DI TITOLO per 1000/1000 IAPOZZUTO NICOLA ASSENZA DI TITOLO per 1000/1000 IAPOZZUTO MICHELE ASSENZA DI TITOLO per 1000/1000 IAPOZZUTO LIBERA ; DI PIETRO - ASSENZA DI TITOLO per 1000/1000 IAPOZZUTO INES CARMELA ASSENZA DI TITOLO per 1000/1000 IAPOZZUTO FILOMENA ; DI PIETRO - ASSENZA DI TITOLO per 1000/1000 IAPOZZUTO CARMINE ASSENZA DI TITOLO per 1000/1000 IAPOZZUTO ADELE ASSENZA DI TITOLO per 1000/1000	33	448	SEMINATIVO	00	01	52	0,59	0,59	SEMINATIVO	2	0	138	P3
50	44	MARTUCCIO SUSAN PROPRIETA' per 1/2 MARTUCCIO ANTHONY PROPRIETA' per 1/2	35	441	SEMINATIVO	00	70	94	10,99	25,65	SEMINATIVO	0	0	6	P3
											5445	0	50171		



Presidenza del Consiglio dei Ministri

Commissario straordinario del Governo per l'intervento  
"Invaso di Campolattaro"

(DPCM 9 maggio 2022, ai sensi del decreto-legge n. 32/2019, art. 4, co. 1, convertito con modificazioni dalla legge n. 55/2019)

# REGIONE CAMPANIA

UTILIZZO IDROPOTABILE DELLE ACQUE  
DELL'INVASO DI CAMPOLATTARO E  
POTENZIAMENTO DELL'ALIMENTAZIONE  
POTABILE PER L'AREA BENEVENTANA

## LOTTO 2

Il Responsabile dei procedimenti espropriativi

Ing. Gianluca Basile

Revisione	Data	Descrizione	Redatto	Controllato	Approvato
0	Dicembre 2024	AGGIORNAMENTO N° 1	---	---	---
TITOLO :  <b>PIANO PARTICELLARE</b>  <b>DESCRITTIVO</b>  COMUNE DI FRAGNETO MONFORTE			Visto si Approva  Il Commissario Straordinario Prof. Attilio Toscano 		
Allegato	<b>AGGIORNAMENTO DOC.PP.8</b>		Revisione: 0	Scala:	

Il presente disegno e' di nostra proprieta'. Si fa divieto a chiunque di riprodurlo o renderlo noto a terzi senza nostra autorizzazione

**Regione Campania**  
**UTILIZZO IDROPOTABILE DELLE ACQUE DELL'INVASO DI CAMPOLATTARO E POTENZIAMENTO DELL'ALIMENTAZIONE POTABILE PER L'AREA BENEVENTANA**  
**- AGGIORNAMENTO -**  
**LOTTO 2**

**COMUNE DI FRAGNETO MONFORTE (BN)**

**ELENCO DELLE PARTICELLE CON OCCUPAZIONI**

N. D'ORDINE	N. PIANO	DITTA PROPRIETARIA	Dati catastali degli immobili interessati censiti nel N.C.T.								Zone da occupare Piano Particellare di esproprio aggiornato			note	
			Foglio	Mappale	Qualità	Superficie			Reddito		Coltura in atto	Superficie da asservire	Superficie da espropriare		Superficie da occupare temporaneamente
						Ha	a	ca	Domini.	Agrario					
A	B	C	D	E	F	G			H	I	L	M	N	O	T
1	1	MANCINI LUCIANO PROPRIETA' per 1000/1000	15	507	SEMINATIVO	06	23	21	321,86	209,21	SEMINATIVO	427	0	959	P1
2	2	DE MARTINI RAFFAELE PROPRIETA' per 1/1	5	52	SEMINATIVO	01	78	90	0,00	65,95	SEMINATIVO	40	0	163	P2
3	3	MARRONE ARMANDO PROPRIETA' per 1/1	15	534	SEMINATIVO	00	59	28	0,00	19,47	SEMINATIVO	239	0	311	P2
4	4	MARRONE TONINO PROPRIETA' per 1/1	15	535	SEMINATIVO	00	06	05	0,00	1,68	SEMINATIVO	17	0	356	P2
			15	541	SEMINATIVO	01	25	70	0,00	42,17	SEMINATIVO	0	0	34	P1
5	5	CONSORZIO INTERPROVINCIALE DELL'ALTO CALORE - PROPRIETA' per 1000/1000	15	334	SEMINATIVO	00	06	40	3,31	2,15	SEMINATIVO	0	0	85	P2
6	6	PROCINO ANTONIO PROPRIETA' per 1000/1000	5	77	SEMINATIVO	00	69	00	0,00	22,85	SEMINATIVO	55	0	1.468	P1
7	7	FUSCHETTO VINCENZO PROPRIETA' per 1/2 FUSCHETTO GIUSEPPA PROPRIETA' per 1/2	5	925	SEMINATIVO	01	17	35	60,61	39,39	SEMINATIVO	0	0	425	P1
			5	931	SEMINATIVO	00	68	35	35,30	22,94	SEMINATIVO	0	0	934	P1
8	8	DE CONNO GRAZIA ENFITEUSI per 1/1 COMUNE DI FRAGNETO MONFORTE DIRITTO DEL CONCEDENTE per 1/1	5	76	SEMINATIVO	00	26	10	13,48	8,76	SEMINATIVO	0	0	225	P1
9	9	COCCA MARCO PROPRIETA' per 1/1	5	62	SEMINATIVO	00	34	90	18,02	11,72	SEMINATIVO	0	0	141	P1
10	10	COCCA ANDREA PROPRIETA' per 1/1	5	39	ULIVETO	00	69	10	0,00	8,41	ULIVETO	0	0	343	P1
11	11	CAIRELLA GIOVANNA PROPRIETA' per 1000/1000 BRUNO ELENA USUFRUTTUARIO PARZIALE PER per 1000/1000	5	21	SEMINATIVO	00	69	40	35,84	23,30	SEMINATIVO	0	0	890	P1
			5	38	SEMINATIVO	01	13	40	58,57	38,07	SEMINATIVO	0	0	234	P1

**Regione Campania**  
**UTILIZZO IDROPOTABILE DELLE ACQUE DELL'INVASO DI CAMPOLATTARO E POTENZIAMENTO DELL'ALIMENTAZIONE POTABILE PER L'AREA BENEVENTANA**  
**- AGGIORNAMENTO -**  
**LOTTO 2**

**COMUNE DI FRAGNETO MONFORTE (BN)**

**ELENCO DELLE PARTICELLE CON OCCUPAZIONI**

N. D'ORDINE	N. PIANO	DITTA PROPRIETARIA	Dati catastali degli immobili interessati censiti nel N.C.T.							Zone da occupare Piano Particellare di esproprio aggiornato			note		
			Foglio	Mappale	Qualità	Superficie			Reddito		Coltura in atto	Superficie da asservire		Superficie da espropriare	Superficie da occupare temporaneamente
						Ha	a	ca	Domini.	Agrario					
A	B	C	D	E	F	G			H	I	L	M	N	O	T
12	12	CALABRESE OTTAVIO USUFRUTTO per 1000/1000 CALABRESE COSTANZA NUDA PROPRIETA' per 1000/1000	5	638	SEMINATIVO	00	55	59	0,00	4,18	SEMINATIVO	0	0	863	P1
13	13	CALABRESE OTTAVIO USUFRUTTO per 1000/1000 CALABRESE CELESTINA NUDA PROPRIETA' per 1000/1000	5	637	SEMINATIVO	00	49	67	0,00	10,30	SEMINATIVO	0	0	382	P1
14	14	CALABRESE OTTAVIO USUFRUTTO per 1000/1000 CALABRESE GIUSEPPINA NUDA PROPRIETA' per 1000/1000	5	636	SEMINATIVO	00	04	77	1,35	1,23	SEMINATIVO	0	0	27	P1
15	15	COCCHIARELLA IRMA PROPRIETA' per 1/1	5	18	SEMINATIVO	00	25	80	15,32	9,99	SEMINATIVO	0	0	138	P2
			5	19	SEMINATIVO	00	24	00	14,25	9,30	SEMINATIVO	0	0	140	P2
			5	20	SEMINATIVO	00	26	50	15,74	10,26	SEMINATIVO	0	0	174	P2
			5	23	SEMINATIVO	01	27	73	75,86	49,48	SEMINATIVO	0	0	510	P2
16	16	VENDITTI SONIA PROPRIETA' per 1/12 VENDITTI ANGELO PROPRIETA' per 1/2 VENDITTI ANGELO PROPRIETA' per 1/12 DE CICCO MARIA IMMACOLATA PROPRIETA' per 4/12	5	431	SEMINATIVO	00	72	04	0,00	7,27	ULIVETO	0	0	19	MODELLO 26 P1

**Regione Campania**  
**UTILIZZO IDROPOTABILE DELLE ACQUE DELL'INVASO DI CAMPOLATTARO E POTENZIAMENTO DELL'ALIMENTAZIONE POTABILE PER L'AREA BENEVENTANA**  
**- AGGIORNAMENTO -**  
**LOTTO 2**

**COMUNE DI FRAGNETO MONFORTE (BN)**

**ELENCO DELLE PARTICELLE CON OCCUPAZIONI**

N. D'ORDINE	N. PIANO	DITTA PROPRIETARIA	Dati catastali degli immobili interessati censiti nel N.C.T.							Coltura in atto	Zone da occupare Piano Particellare di esproprio aggiornato			note	
			Foglio	Mappale	Qualità	Superficie			Reddito		Superficie da asservire	Superficie da espropriare	Superficie da occupare temporaneamente		
						Ha	a	ca	Domin.						Agrario
A	B	C	D	E	F	G			H	I	L	M	N	O	T
17	17	DELLA CAMERA CONCETTA MARIA PROPRIETA' per 1000/1000	4	612	SEMINATIVO	00	53	11	0,00	14,96	SEMINATIVO	30	0	770	P2
18	18	VETRONE DAVIDE PROPRIETA' per 1/1	4	222	SEMINATIVO	00	14	20	4,03	3,67	SEMINATIVO	0	0	156	P1
			4	223	SEMINATIVO	00	18	50	5,25	4,78	SEMINATIVO	0	0	169	P2
			4	226	SEMINATIVO	00	23	50	6,68	6,07	SEMINATIVO	0	0	223	P2
19	19	PILLA NICOLA PROPRIETA' per 2/9 PILLA NICOLA NUDA PROPRIETA' per 1/9 PILLA MARIO PROPRIETA' per 2/9 PILLA MARIO NUDA PROPRIETA' per 1/9 PILLA ANTONIO ANGELO PROPRIETA' per 2/9 PILLA ANTONIO ANGELO NUDA PROPRIETA' per 1/9 PILLA DOMENICO PASQUALE USUFRUTTO per 1/3	4	224	SEMINATIVO	00	08	30	2,36	2,14	SEMINATIVO	0	0	92	P2

**Regione Campania**  
**UTILIZZO IDROPOTABILE DELLE ACQUE DELL'INVASO DI CAMPOLATTARO E POTENZIAMENTO DELL'ALIMENTAZIONE POTABILE PER L'AREA BENEVENTANA**  
**- AGGIORNAMENTO -**  
**LOTTO 2**

**COMUNE DI FRAGNETO MONFORTE (BN)**

**ELENCO DELLE PARTICELLE CON OCCUPAZIONI**

N. D'ORDINE	N. PIANO	DITTA PROPRIETARIA	Dati catastali degli immobili interessati censiti nel N.C.T.							Coltura in atto	Zone da occupare Piano Particellare di esproprio aggiornato			note	
			Foglio	Mappale	Qualità	Superficie			Reddito		Superficie da asservire	Superficie da espropriare	Superficie da occupare temporaneamente		
						Ha	a	ca	Domin.						Agrario
A	B	C	D	E	F	G			H	I	L	M	N	O	T
20	20	DELLA CAMERA LORENZO PROPRIETA' per 2/3 DELLA CAMERA FRANCO PROPRIETA' per 1/3	4	221	SEMINATIVO	00	12	70	3,61	3,28	SEMINATIVO	0	0	89	P1
21	21	VERDURA LIDIA PROPRIETA' per 1000/1000 Sub. 1, 2	4	558	ENTE URBANO	00	15	95	0,00	0,00	ENTE URBANO	0	0	229	P1
22	22	CAPALDO CLAUDIO PROPRIETA' per 1/1	4	219	SEMINATIVO	00	23	61	6,71	6,10	SEMINATIVO	0	0	272	P1
			4	425	SEMINATIVO	00	17	42	4,95	4,50	SEMINATIVO	0	0	183	P2
23	23	PETRONE NICOLETTA PROPRIETA' per 1000/1000	4	218	SEMINATIVO	00	25	28	0,00	1,77	ULIVETO	0	0	172	MODELLO 26 P2
24	24	DE CAMILLIS GIUSEPPE PROPRIETA' per 1000/1000	4	410	SEMINATIVO	00	32	52	9,24	8,40	SEMINATIVO	0	0	273	P2
25	25	DE CAMILLIS GIUSEPPE COMPROPRIETARIO per 1000/1000 PERUGINI ELENA MARIA COMPROPRIETARIO per 1000/1000 CONSORZIO IDRICO INTERPROVINCIALE DELL ALTO CALORE AVELLINO - COMPROPRIETARIO per 1000/1000	4	216	SEMINATIVO	00	43	60	12,38	11,26	SEMINATIVO	0	0	47	P1
26	26	CONSORZIO IDRICO INTERPROVINCIALE DELL ALTO CALORE PROPRIETA' per 207/7450 DE CAMILLIS GIUSEPPE PROPRIETA' per 7243/7450	4	215	SEMINATIVO	01	49	00	42,32	38,48	SEMINATIVO	0	0	1.904	P2



**Regione Campania**  
**UTILIZZO IDROPOTABILE DELLE ACQUE DELL'INVASO DI CAMPOLATTARO E POTENZIAMENTO DELL'ALIMENTAZIONE POTABILE PER L'AREA BENEVENTANA**  
**- AGGIORNAMENTO -**  
**LOTTO 2**

**COMUNE DI FRAGNETO MONFORTE (BN)**

**ELENCO DELLE PARTICELLE CON OCCUPAZIONI**

N. D'ORDINE	N. PIANO	DITTA PROPRIETARIA	Dati catastali degli immobili interessati censiti nel N.C.T.							Coltura in atto	Zone da occupare Piano Particellare di esproprio aggiornato			note	
			Foglio	Mappale	Qualità	Superficie			Reddito		Superficie da asservire	Superficie da espropriare	Superficie da occupare temporaneamente		
						Ha	a	ca	Domin.						Agrario
A	B	C	D	E	F	G			H	I	L	M	N	O	T
27	27	CAPOBIANCO NICOLA ; DETTO CARPIGNO COMPROPRIETARIO PER per 13/15 CAPOBIANCO MARIACARMINA ; DETTA CARPIGNO FU NICOLA - PROPRIETA' per 2/15 CAPOBIANCO LORENZO COMPROPRIETARIO PER per 13/15 CAPOBIANCO CARLO ; DETTO CARPIGNO COMPROPRIETARIO PER per 13/15	4	211	SEMINATIVO	00	99	00	51,13	33,23	SEMINATIVO	0	0	969	P2
28	28	COCCHIARELLA NICOLINA PROPRIETA' per 1000/1000	2	76	ULIVETO	00	38	10	0,00	8,17	SEMINATIVO	279	0	1.175	MODELLO 26 P2
29	31	ISTITUTO INTERDIOCESANO PER IL SOSTENTAMENTO DEL CLERO DI BENEVENTO, AVELLINO E MONTEVERGINE PROPRIETA' per 1/1	2	39	SEMINATIVO	03	25	80	0,00	108,62	SEMINATIVO	0	0	668	P1
			2	197	SEMINATIVO	00	06	58	1,87	1,70	SEMINATIVO	5	0	509	P2
30	32	ALTO CALORE PATRIMONIO E INFRASTRUTTURE S.P.A. PROPRIETA' per 1000/1000	2	196	SEMINATIVO	00	03	12	0,89	0,81	SEMINATIVO	0	0	24	P1
31	33	CONSORZIO IDRICO INTERPROVINCIALE DELL ALTO CALORE COMPROPRIETARIO per 1000/1000 ZACCARI CLAUDIO NUDA PROPRIETA' per 1/1	2	105	SEMINATIVO	03	46	50	98,42	89,48	SEMINATIVO	128	0	539	P1
32	34	AZIENDA NAZIONALE AUTONOMA DELLE STRADE ANAS COMP REG VIAB PROPRIETA' per 1000/1000	6	276	SEMINATIVO	00	10	00	2,84	2,58	SEMINATIVO	43	0	191	P1
33	35	ANAS S.P.A. PROPRIETA' per 1000/1000	6	595	SEMINATIVO	00	04	15	1,18	1,07	SEMINATIVO	19	0	88	P2

**Regione Campania**  
**UTILIZZO IDROPOTABILE DELLE ACQUE DELL'INVASO DI CAMPOLATTARO E POTENZIAMENTO DELL'ALIMENTAZIONE POTABILE PER L'AREA BENEVENTANA**  
**- AGGIORNAMENTO -**  
**LOTTO 2**

**COMUNE DI FRAGNETO MONFORTE (BN)**

**ELENCO DELLE PARTICELLE CON OCCUPAZIONI**

N. D'ORDINE	N. PIANO	DITTA PROPRIETARIA	Dati catastali degli immobili interessati censiti nel N.C.T.								Coltura in atto	Zone da occupare Piano Particellare di esproprio aggiornato			note
			Foglio	Mappale	Qualità	Superficie			Reddito			Superficie da asservire	Superficie da espropriare	Superficie da occupare temporaneamente	
						Ha	a	ca	Domin.	Agrario					
A	B	C	D	E	F	G			H	I	L	M	N	O	T
33	35	SALE ANTONIETTA per 1000/1000	6	663	SEMINATIVO	00	00	72	0,20	0,19	SEMINATIVO	17	0	23	P2
34	36	DE CICCO ANGELO PROPRIETA' per 1/1	6	664	SEMINATIVO	04	40	43	125,10	113,73	SEMINATIVO	14	0	83	P1
35	37	MANSUETO AURELIO PROPRIETA' per 1000/1000	6	200	SEMINATIVO	01	00	70	52,01	33,80	SEMINATIVO	73	0	112	P2
36	38	DE ANGELIS CARMINE PROPRIETA' per 1/1	6	495	SEMINATIVO	02	45	00	126,53	82,25	SEMINATIVO	283	0	422	P1
37	1042	CAPOBIANCO MAFALDA prop. 3/9 SALE ANTONIETTA prop. 2/9 SALE FRANCESCO prop. 2/9 SALE PASQUALE prop. 2/9	2	55	seminativo	00	15	00	4,26	3,87	seminativo	0	0	71	P1

**Regione Campania**  
**UTILIZZO IDROPOTABILE DELLE ACQUE DELL'INVASO DI CAMPOLATTARO E POTENZIAMENTO DELL'ALIMENTAZIONE POTABILE PER L'AREA BENEVENTANA**  
**- AGGIORNAMENTO -**  
**LOTTO 2**

**COMUNE DI FRAGNETO MONFORTE (BN)**

**ELENCO DELLE PARTICELLE CON OCCUPAZIONI**

N. D'ORDINE	N. PIANO	DITTA PROPRIETARIA	Dati catastali degli immobili interessati censiti nel N.C.T.							Coltura in atto	Zone da occupare Piano Particellare di esproprio aggiornato			note	
			Foglio	Mappale	Qualità	Superficie			Reddito		Superficie da asservire	Superficie da espropriare	Superficie da occupare temporaneamente		
						Ha	a	ca	Domin.						Agrario
A	B	C	D	E	F	G			H	I	L	M	N	O	T
38	1043	CALABRESE GIUSEPPINA nuda proprietà 1000/1000 CALABRESE OTTAVIO Usufrutto 1000/1000	5	844	seminativo	00	41	51	11,79	10,72	area edificata	0	0	5	P1
39	1044	FUSCHETTO GIUSEPPA prop. 1/2 FUSCHETTO VINCENZO prop. 1/2	5	934	seminativo	00	8	90	5,29	3,45	seminativo	0	0	10	P1
29		LEONE WALTER PROPRIETA' per 2/336 LEONE ROSSELLA PROPRIETA' per 1/336 LEONE LUCA PROPRIETA' per 1/336 LEONE DANIELE PROPRIETA' per 1/336 LEONE ANTONIO PROPRIETA' per 1/336 GIORDANO RENATO PROPRIETA' per 3/336 GIORDANO GIUSEPPE FRANCO PROPRIETA' per 3/336 CAPOBIANCO NICOLA PROPRIETA' per 2/336 CAPOBIANCO MARCO EDUARDO PROPRIETA' per 17/336													

**Regione Campania**  
**UTILIZZO IDROPOTABILE DELLE ACQUE DELL'INVASO DI CAMPOLATTARO E POTENZIAMENTO DELL'ALIMENTAZIONE POTABILE PER L'AREA BENEVENTANA**  
**- AGGIORNAMENTO -**  
**LOTTO 2**

**COMUNE DI FRAGNETO MONFORTE (BN)**

**ELENCO DELLE PARTICELLE CON OCCUPAZIONI**

N. D'ORDINE	N. PIANO	DITTA PROPRIETARIA	Dati catastali degli immobili interessati censiti nel N.C.T.								Zone da occupare Piano Particellare di esproprio aggiornato			note	
			Foglio	Mappale	Qualità	Superficie			Reddito		Coltura in atto	Superficie da asservire	Superficie da espropriare		Superficie da occupare temporaneamente
						Ha	a	ca	Domin.	Agrario					
A	B	C	D	E	F	G			H	I	L	M	N	O	T
40		CAPOBIANCO MAFALDA PROPRIETA' per 1/7 CAPOBIANCO FRANCA PROPRIETA' per 2/336 CAPOBIANCO ENRICO NICOLA PROPRIETA' per 2/336 CAPOBIANCO CLAUDIO GIROLAMO PROPRIETA' per 17/336 CAPOBIANCO CARMINE PROPRIETA' per 1/7 CAPOBIANCO ANTONIO PROPRIETA' per 1/7 MEIER ANNA MARIA PROPRIETA' per 1/24 CAPOBIANCO ROSA PROPRIETA' per 1/8 CAPOBIANCO MARIA PROPRIETA' per 1/8	2	75	SEMINATIVO	00	03	30	1,70	1,11	SEMINATIVO	22	0	118	P3
41	30	ENTE FERROVIE DELLO STATO PROPRIETA' per 1000/1000	2	77	FERROVIA SP	01	02	40	0,00	0,00	FERROVIA SP	424	0	300	P3
			2	106	FERROVIA SP	01	13	90	0,00	0,00	FERROVIA SP	301	0	9	P3
											<b>2416</b>	<b>0</b>	<b>18716</b>		



Presidenza del Consiglio dei Ministri

Commissario straordinario del Governo per l'intervento  
"Invaso di Campolattaro"

(DPCM 9 maggio 2022, ai sensi del decreto-legge n. 32/2019, art. 4, co. 1, convertito con modificazioni dalla legge n. 55/2019)

# REGIONE CAMPANIA

UTILIZZO IDROPOTABILE DELLE ACQUE  
DELL'INVASO DI CAMPOLATTARO E  
POTENZIAMENTO DELL'ALIMENTAZIONE  
POTABILE PER L'AREA BENEVENTANA

## LOTTO 2

Il Responsabile dei procedimenti espropriativi

Ing. Gianluca Basile

Revisione	Data	Descrizione	Redatto	Controllato	Approvato
0	Dicembre 2024	AGGIORNAMENTO N° 1	---	---	---
TITOLO : <b>PIANO PARTICELLARE</b> <b>DESCRITTIVO</b>  COMUNE DI GUARDIA SANFRAMONDI			Visto si Approva  Il Commissario Straordinario Prof. Attilio Toscano 		
Allegato	<b>AGGIORNAMENTO</b> <b>DOC.PP.10</b>		Revisione: 0	Scala:	

Il presente disegno e' di nostra proprieta'. Si fa divieto a chiunque di riprodurlo o renderlo noto a terzi senza nostra autorizzazione

**Regione Campania**  
**UTILIZZO IDROPOTABILE DELLE ACQUE DELL'INVASO DI CAMPOLATTARO E POTENZIAMENTO DELL'ALIMENTAZIONE POTABILE PER L'AREA BENEVENTANA**  
**- AGGIORNAMENTO -**  
**LOTTO 2**

**COMUNE DI GUARDIA SANFRAMONDI (BN)**

**ELENCO DELLE PARTICELLE CON OCCUPAZIONI**

N. D'ORDINE	N. PIANO	DITTA PROPRIETARIA	Dati catastali degli immobili interessati censiti nel N.C.T.							Zone da occupare Piano Particellare di esproprio aggiornato			note		
			Foglio	Mappale	Qualità	Superficie			Reddito		Coltura in atto	Superficie da asservire		Superficie da espropriare	Superficie da occupare temporaneamente
						Ha	a	ca	Domin.	Agrario					
A	B	C	D	E	F	G			H	I	L	M	N	O	T
1	1	FALATO GIUSEPPE PROPRIETA' per 1/1	19	388	VIGNETO	00	15	04	19,81	13,98	VIGNETO	244	0	883	P2
2	3	FALATO FINIZIA PROPRIETA' per 1/1	19	387	VIGNETO	00	23	90	31,48	22,22	VIGNETO	672	0	1.316	P2
3	4	FILIPPELLI GIOVANNI PROPRIETA' per 1000/1000	19	228	VIGN ULIVET	00	17	60	26,81	15,45	VIGN ULIVET	268	0	693	P2
4	5	MORONE SIMONA PROPRIETA' per 1/1	19	226	VIGN ULIVET	00	18	90	13,18	13,67	VIGN ULIVET	144	0	1.010	P2
			19	250	VIGN ULIVET	00	08	50	5,93	6,15	VIGN ULIVET	153	0	241	P2
5	6	CENICCOLA GIOVANNI PROPRIETA' per 1000/1000	19	355	ULIVETO	00	09	83	0,00	1,15	VIGNETO	132	0	158	MODELLO 26 P2
6	8	FALATO PASQUALE USUFRUTTO per 1000/1000 FALATO GIOVANNI PROPRIETA' per 1000/1000	19	194	VIGNETO	00	43	80	57,68	40,72	VIGNETO	273	0	865	P2

**Regione Campania**  
**UTILIZZO IDROPOTABILE DELLE ACQUE DELL'INVASO DI CAMPOLATTARO E POTENZIAMENTO DELL'ALIMENTAZIONE POTABILE PER L'AREA BENEVENTANA**  
**- AGGIORNAMENTO -**  
**LOTTO 2**

**COMUNE DI GUARDIA SANFRAMONDI (BN)**

**ELENCO DELLE PARTICELLE CON OCCUPAZIONI**

N. D'ORDINE	N. PIANO	DITTA PROPRIETARIA	Dati catastali degli immobili interessati censiti nel N.C.T.							Zone da occupare Piano Particellare di esproprio aggiornato			note		
			Foglio	Mappale	Qualità	Superficie			Reddito		Coltura in atto	Superficie da asservire		Superficie da espropriare	Superficie da occupare temporaneamente
						Ha	a	ca	Domini.	Agrario					
A	B	C	D	E	F	G			H	I	L	M	N	O	T
7	9	FALATO PASQUALE USUFRUTTO per 1000/1000 FOSCHINI TERESA - PROPRIETA' per 1000/1000 FOSCHINI MARIA - PROPRIETA' per 1000/1000 FOSCHINI GIUSEPPE - DIRITTO DEL CONCEDENTE per 1/3 FOSCHINI FRANCESCO - DIRITTO DEL CONCEDENTE per 1/3 FOSCHINI BIANCA - PROPRIETA' per 1000/1000 FOSCHINI ALBERTO - PROPRIETA' per 1000/1000 FALATO GIOVANNI LIVELLARIO PARZIALE PER per 1000/1000 DE ANGELIS ANNA - DIRITTO DEL CONCEDENTE per 1/3	19	273	VIGNETO	00	20	30	26,73	18,87	VIGNETO	158	0	532	P2
8	10	FOSCHINI TERESA - DIRITTO DEL CONCEDENTE per 1/3 FOSCHINI MARIA - DIRITTO DEL CONCEDENTE per 1/3 FOSCHINI GIUSEPPE - DIRITTO DEL CONCEDENTE per 1/3 FOSCHINI FRANCESCO - DIRITTO DEL CONCEDENTE per 1/3 FOSCHINI BIANCA - DIRITTO DEL CONCEDENTE per 1/3 FOSCHINI ALBERTO - DIRITTO DEL CONCEDENTE per 1/3 DE ANGELI ANNA - DIRITTO DEL CONCEDENTE per 1/3 COLANGELO LUIGI LIVELLARIO PARZIALE PER per 1000/1000	19	193	VIGNETO	00	25	50	33,58	23,71	VIGNETO	145	0	607	P2
9	12	MANCINELLI ASSUNTA MARIA LIVELLARIO PARZIALE PER per 1000/1000 ASSINI ELENA - CONCEDENTE IN PARTE per 1000/1000 ASSINI ANTONIETTA - CONCEDENTE IN PARTE per 1000/1000	23	98	VIGNETO	00	36	80	62,72	36,11	VIGNETO	1.382	0	2.586	P2

PARTICELLE GIA' PRESENTI NEL PFTE - P1 -  
 PARTICELLE GIA' PRESENTI NEL PFTE CON INTEGRAZIONI - P2 -  
 NUOVE PARTICELLE NON PRESENTI NEL PFTE - P3 -

**Regione Campania**  
**UTILIZZO IDROPOTABILE DELLE ACQUE DELL'INVASO DI CAMPOLATTARO E POTENZIAMENTO DELL'ALIMENTAZIONE POTABILE PER L'AREA BENEVENTANA**  
**- AGGIORNAMENTO -**  
**LOTTO 2**

**COMUNE DI GUARDIA SANFRAMONDI (BN)**

**ELENCO DELLE PARTICELLE CON OCCUPAZIONI**

N. D'ORDINE	N. PIANO	DITTA PROPRIETARIA	Dati catastali degli immobili interessati censiti nel N.C.T.							Coltura in atto	Zone da occupare Piano Particellare di esproprio aggiornato			note	
			Foglio	Mappale	Qualità	Superficie			Reddito		Superficie da asservire	Superficie da espropriare	Superficie da occupare temporaneamente		
						Ha	a	ca	Domin.						Agrario
A	B	C	D	E	F	G			H	I	L	M	N	O	T
10	14	COLETTA SILVIO PROPRIETA' per 9/216 COLETTA COSIMO PROPRIETA' per 9/216 DI SANTO SILVANA PROPRIETA' per 6/108 DE LUCIA SILVIO PROPRIETA' per 6/108 DE LUCIA PIERLUIGI PROPRIETA' per 6/108 DE LUCIA GIUSEPPINA PROPRIETA' per 9/108 DE LUCIA ENRICO PROPRIETA' per 15/108 DE LUCIA ELVIO PROPRIETA' per 15/108 DE LUCIA CARLO - PROPRIETA' per 15/108 DE LUCIA ANGELO - PROPRIETA' per 18/108 DE LUCIA AMALIA PROPRIETA' per 9/108	23	21	SEMINATIVO	00	04	50	3,14	2,32	SEMINATIVO	61	0	137	P2
11	15	ASSINI ELENA - CONCEDENTE IN PARTE per 1000/1000 ASSINI ANTONIETTA - CONCEDENTE IN PARTE per 1000/1000 BASILE PASQUALINA LIVELLARIO PARZIALE PER per 1000/1000	23	305	VIGNETO	00	28	10	37,01	26,12	VIGNETO	290	0	1.004	P2
12	16	COLANGELO GIUSEPPE LIVELLARIO PARZIALE PER per 1000/1000 ASSINI ELENA ; FU DOMENICO - CONCEDENTE IN PARTE per 1000/1000 ASSINI ANTONIETTA ; FU DOMENICO - CONCEDENTE IN PARTE per 1000/1000	23	20	VIGNETO	00	28	30	37,27	26,31	VIGNETO	315	0	1.039	P2

PARTICELLE GIA' PRESENTI NEL PFTE - P1 -      PARTICELLE GIA' PRESENTI NEL PFTE CON INTEGRAZIONI - P2 -      NUOVE PARTICELLE NON PRESENTI NEL PFTE - P3 -



**Regione Campania**  
**UTILIZZO IDROPOTABILE DELLE ACQUE DELL'INVASO DI CAMPOLATTARO E POTENZIAMENTO DELL'ALIMENTAZIONE POTABILE PER L'AREA BENEVENTANA**  
**- AGGIORNAMENTO -**  
**LOTTO 2**

**COMUNE DI GUARDIA SANFRAMONDI (BN)**

**ELENCO DELLE PARTICELLE CON OCCUPAZIONI**

N. D'ORDINE	N. PIANO	DITTA PROPRIETARIA	Dati catastali degli immobili interessati censiti nel N.C.T.							Zone da occupare Piano Particellare di esproprio aggiornato			note		
			Foglio	Mappale	Qualità	Superficie			Reddito		Coltura in atto	Superficie da asservire		Superficie da espropriare	Superficie da occupare temporaneamente
						Ha	a	ca	Domin.	Agrario					
A	B	C	D	E	F	G			H	I	L	M	N	O	T
13	17	ASSINI ELENA - CONCEDENTE IN PARTE per 1000/1000 ASSINI ANTONIETTA - CONCEDENTE IN PARTE per 1000/1000 FALATO LEONILDA ENFITEUSI per 50000/100000 GAMBUTI ALFREDO ENFITEUSI per 500/1000	23	19	VIGNETO	00	58	50	99,70	57,40	VIGNETO	824	0	2.964	P2
14	18	MANCINI MARIA PROPRIETA' per 1000/1000	23	17	VIGN ULIVET	00	30	50	46,47	26,78	VIGN ULIVET	455	0	1.356	P2
15	19	MANCINI ANGELO PROPRIETA' per 1/2 MACINI ANTONELLA PROPRIETA' per 1/2	23	258	VIGNETO	00	30	45	51,90	29,88	VIGNETO	411	0	1.099	P2
16	20	ASSINI ELENA ; FU DOMENICO - CONCEDENTE IN PARTE per 1000/1000 CENICCOLA ALFREDO LIVELLARIO PARZIALE PER per 1000/1000 ASSINI ANTONIETTA ; FU DOMRNIC - CONCEDENTE IN PARTE per 1000/1000	23	16	VIGNETO	00	59	50	101,41	58,39	VIGNETO	690	0	2.234	P2
17	21	SANZARI ABELE PROPRIETA' per 1/1	23	167	VIGNETO	00	49	20	83,85	48,28	VIGNETO	342	0	1.178	P2
			23	168	VIGNETO	00	31	10	53,00	30,52	VIGNETO	96	0	326	P2
			23	234	VIGNETO	00	31	80	54,20	31,20	VIGNETO	177	0	621	P2
			23	235	VIGNETO	00	30	10	51,30	29,54	VIGNETO	178	0	606	P2

**Regione Campania**  
**UTILIZZO IDROPOTABILE DELLE ACQUE DELL'INVASO DI CAMPOLATTARO E POTENZIAMENTO DELL'ALIMENTAZIONE POTABILE PER L'AREA BENEVENTANA**  
**- AGGIORNAMENTO -**  
**LOTTO 2**

**COMUNE DI GUARDIA SANFRAMONDI (BN)**

**ELENCO DELLE PARTICELLE CON OCCUPAZIONI**

N. D'ORDINE	N. PIANO	DITTA PROPRIETARIA	Dati catastali degli immobili interessati censiti nel N.C.T.							Coltura in atto	Zone da occupare Piano Particellare di esproprio aggiornato			note	
			Foglio	Mappale	Qualità	Superficie			Reddito		Superficie da asservire	Superficie da espropriare	Superficie da occupare temporaneamente		
						Ha	a	ca	Domini.						Agrario
A	B	C	D	E	F	G			H	I	L	M	N	O	T
18	22	BORRELLI SALVATORE PROPRIETA' per 1000/1000	23	15	VIGNETO	00	21	10	35,96	20,70	VIGNETO	119	0	394	P2
19	23	FOSCHINI ADELINA PROPRIETA' per 1/1	23	13	VIGNETO	00	52	40	89,31	51,42	VIGNETO	244	0	823	P2
20	24	PIGNA ANNA PROPRIETA' per 1/1	20	43	VIGNETO	00	86	50	147,42	84,88	VIGNETO	480	0	1.633	P2
			22	59	VIGNETO	00	27	50	46,87	26,98	VIGNETO	125	0	422	P2
			22	442	VIGNETO	00	29	50	0,00	25,93	VIGNETO	133	0	443	P2
21	25	IULIANI IDA PROPRIETA' per 1/1	22	58	VIGNETO	00	27	20	46,36	26,69	VIGNETO	118	0	400	P2
22	26	DI BLASIO GIUSEPPE PROPRIETA' per 1/1	22	586	VIGNETO	00	31	50	53,69	30,91	VIGNETO	148	0	494	P2
23	27	MORONE VINCENZO PROPRIETA' per 1/1	22	57	VIGNETO	00	30	70	52,32	30,12	VIGNETO	146	0	494	P2
24	28	DI COSMO ARMANDO NUDA PROPRIETA' per 1/1 DI STASO MARIA USUFRUTTO per 1/1	22	56	VIGNETO	00	16	20	27,61	15,90	VIGNETO	75	0	255	P2
25	29	PENGUE RAFFAELLA PROPRIETA' per 1000/1000	22	55	VIGNETO	00	51	50	87,77	50,54	VIGNETO	226	0	772	P2
26	30	FILIPPELLI LUIGI - PROPRIETA' per 1000/1000	22	54	VIGNETO	00	37	50	63,91	36,80	VIGNETO	170	0	593	P2

**Regione Campania**  
**UTILIZZO IDROPOTABILE DELLE ACQUE DELL'INVASO DI CAMPOLATTARO E POTENZIAMENTO DELL'ALIMENTAZIONE POTABILE PER L'AREA BENEVENTANA**  
**- AGGIORNAMENTO -**  
**LOTTO 2**

**COMUNE DI GUARDIA SANFRAMONDI (BN)**

**ELENCO DELLE PARTICELLE CON OCCUPAZIONI**

N. D'ORDINE	N. PIANO	DITTA PROPRIETARIA	Dati catastali degli immobili interessati censiti nel N.C.T.							Coltura in atto	Zone da occupare Piano Particellare di esproprio aggiornato			note	
			Foglio	Mappale	Qualità	Superficie			Reddito		Superficie da asservire	Superficie da espropriare	Superficie da occupare temporaneamente		
						Ha	a	ca	Domini.						Agrario
A	B	C	D	E	F	G			H	I	L	M	N	O	T
27	31	PENGUE RAFFAELLA - LIVELLARIO PARZIALE PER per 1000/1000 ENTE COMUNALE DI ASSISTENZA DI GUARDIA SANFRAMONDI - DIRITTO DEL CONCEDENTE per 1000/1000	22	707	VIGNETO	00	23	00	39,20	22,57	VIGNETO	94	0	333	P2
28	32	ROSSI PINA - ENFITEUSI per 2/3	22	52	FU D ACCERT	00	00	50	0,00	0,00	FU D ACCERT	21	0	29	P2
		NIFO SARRAPOCHIELLO LORENZO - ENFITEUSI per 1/6 NIFO SARRAPOCHIELLO ALDO - ENFITEUSI per 1/6 COMUNE DI GUARDIA SANFRAMONDI - DIRITTO DEL CONCEDENTE per 1/1	22	53	VIGNETO	00	20	30	34,60	19,92	VIGNETO	98	0	393	P2
29	34	DEL VECCHIO LORENZO - PROPRIETA' per 1000/1000	22	51	VIGNETO	00	49	90	85,04	48,97	VIGNETO	262	0	909	P2
30	35	FOSCHINI CLAUDIO - PROPRIETA' per 1/1	22	798	VIGNETO	00	25	70	43,80	25,22	VIGNETO	141	0	517	P2

**Regione Campania**  
**UTILIZZO IDROPOTABILE DELLE ACQUE DELL'INVASO DI CAMPOLATTARO E POTENZIAMENTO DELL'ALIMENTAZIONE POTABILE PER L'AREA BENEVENTANA**  
**- AGGIORNAMENTO -**  
**LOTTO 2**

**COMUNE DI GUARDIA SANFRAMONDI (BN)**

**ELENCO DELLE PARTICELLE CON OCCUPAZIONI**

N. D'ORDINE	N. PIANO	DITTA PROPRIETARIA	Dati catastali degli immobili interessati censiti nel N.C.T.							Zone da occupare Piano Particellare di esproprio aggiornato			note		
			Foglio	Mappale	Qualità	Superficie			Reddito		Coltura in atto	Superficie da asservire		Superficie da espropriare	Superficie da occupare temporaneamente
						Ha	a	ca	Domin.	Agrario					
A	B	C	D	E	F	G			H	I	L	M	N	O	T
31	36	IULIANI PAOLA - PROPRIETA' per 1/1	22	797	VIGNETO	00	24	60	41,93	24,14	VIGNETO	125	0	472	P2
32	37	DE BLASIO GIOVANNI - LIVELLARIO PARZIALE PER per 1000/1000 DE BLASIO CLAUDIO ; DI UBALDO MARIO - DIRITTO DEL CONCEDENTE per 1000/1000	22	49	VIGNETO	00	78	80	134,30	77,32	VIGNETO	407	0	1.668	P2
33	38	FOSCHINI MARIA - PROPRIETA' per 1000/1000	20	196	VIGNETO	00	17	20	29,31	16,88	VIGNETO	0	0	423	P2
			22	42	SEMINATIVO	00	05	70	0,00	2,34	SEMINATIVO	27	0	234	P1
34	39	GAROFANO DOMENICO - PROPRIETA' per 1000/1000	22	41	VIGNETO	00	10	00	17,04	9,81	VIGNETO	263	0	521	P1
35	42	SEBASTIANELLI FRANCESCO - PROPRIETA' per 1/1	22	40	VIGNETO	00	41	20	70,22	40,43	VIGNETO	783	0	2.501	P2
36	43	GAROFANO GIOCONDA - PROPRIETA' per 1000/1000	22	742	VIGNETO	00	26	25	44,74	25,76	VIGNETO	443	0	1.043	P2
37	44	CENICCOLA VALENTINO - PROPRIETA' per 1/1	22	38	VIGNETO	00	25	70	43,80	25,22	VIGNETO	187	0	770	P2
			22	39	VIGNETO	00	10	90	18,58	10,70	VIGNETO	77	0	325	P2
			22	743	VIGNETO	00	15	35	26,16	15,06	VIGNETO	146	0	592	P2

**Regione Campania**  
**UTILIZZO IDROPOTABILE DELLE ACQUE DELL'INVASO DI CAMPOLATTARO E POTENZIAMENTO DELL'ALIMENTAZIONE POTABILE PER L'AREA BENEVENTANA**  
**- AGGIORNAMENTO -**  
**LOTTO 2**

**COMUNE DI GUARDIA SANFRAMONDI (BN)**

**ELENCO DELLE PARTICELLE CON OCCUPAZIONI**

N. D'ORDINE	N. PIANO	DITTA PROPRIETARIA	Dati catastali degli immobili interessati censiti nel N.C.T.							Coltura in atto	Zone da occupare Piano Particellare di esproprio aggiornato			note	
			Foglio	Mappale	Qualità	Superficie			Reddito		Superficie da asservire	Superficie da espropriare	Superficie da occupare temporaneamente		
						Ha	a	ca	Domini.						Agrario
A	B	C	D	E	F	G			H	I	L	M	N	O	T
38	45	CENICCOLA VALENTINO - PROPRIETA' per 1000/1000	22	37	VIGNETO	00	44	90	59,13	41,74	VIGNETO	297	0	1.208	P2
39	46	TOMASELLI FILIPPO - PROPRIETA' per 1/1	22	21	VIGNETO	00	42	50	72,43	41,70	VIGNETO	295	166	1.913	P2
			22	36	VIGNETO	00	45	50	77,55	44,65	VIGNETO	283	0	1.130	P2
40	47	COLETTA CLELIA - PROPRIETA' per 1/1	22	20	VIGNETO	00	49	30	84,02	48,38	VIGNETO	1.385	18	2.280	P1
			22	35	VIGNETO	00	33	40	56,92	32,77	VIGNETO	200	0	788	P2
41	48	ASSINI ELENA ; FU DOMENICO - CONCEDENTE IN PARTE per 1000/1000 ASSINI ANTONIETTA ; FU DOMENICO - CONCEDENTE IN PARTE per 1000/1000 DI STASO ALDO - LIVELLARIO PARZIALE PER per 1000/1000	22	34	VIGNETO	00	45	00	0,00	42,29	SEMINATIVO	657	1	2.263	MODELLO 26 P2
42	49	COLANGELO ELENA - PROPRIETA' per 1000/1000	22	19	VIGNETO	00	13	20	8,52	9,54	VIGNETO	190	0	511	P2
			22	729	VIGNETO	00	36	40	23,50	26,32	VIGNETO	461	0	1.044	P2
43	50	FALATO CONCETTA - LIVELLARIO PARZIALE PER per 1000/1000 DEL VECCHIO IDA - DIRITTO DEL CONCEDENTE per 1000/1000	20	381	VIGNETO	00	00	27	0,46	0,26	VIGNETO	7	0	0	P1
44	51	DI GUGLIELMO GIOVANNI - PROPRIETA' per 1000/1000	20	239	VIGNETO	00	31	35	20,24	22,67	VIGNETO	0	329	785	P2
45	52	ENTE FERROVIE DELLO STATO - PROPRIETA' per 1000/1000	20	160	FERROVIA SP	00	20	30	0,00	0,00	FERROVIA SP	0	125	131	P2

PARTICELLE GIA' PRESENTI NEL PFTE - P1 -  
 PARTICELLE GIA' PRESENTI NEL PFTE CON INTEGRAZIONI - P2 -  
 NUOVE PARTICELLE NON PRESENTI NEL PFTE - P3 -

**Regione Campania**  
**UTILIZZO IDROPOTABILE DELLE ACQUE DELL'INVASO DI CAMPOLATTARO E POTENZIAMENTO DELL'ALIMENTAZIONE POTABILE PER L'AREA BENEVENTANA**  
**- AGGIORNAMENTO -**  
**LOTTO 2**

**COMUNE DI GUARDIA SANFRAMONDI (BN)**

**ELENCO DELLE PARTICELLE CON OCCUPAZIONI**

N. D'ORDINE	N. PIANO	DITTA PROPRIETARIA	Dati catastali degli immobili interessati censiti nel N.C.T.							Coltura in atto	Zone da occupare Piano Particellare di esproprio aggiornato			note	
			Foglio	Mappale	Qualità	Superficie			Reddito		Superficie da asservire	Superficie da espropriare	Superficie da occupare temporaneamente		
						Ha	a	ca	Domin.						Agrario
A	B	C	D	E	F	G			H	I	L	M	N	O	T
46	54	FALATO CONCETTA - PROPRIETA' per 1/1	20	380	VIGNETO	00	36	33	61,92	35,65	VIGNETO	230	0	0	P2
47	55	SEBASTIANELLI VITTORIA - USUFRUTTO per 1/2 FORMATO VINCENZO - USUFRUTTO per 1/2 FORMATO PIETRO - PROPRIETA' per 1000/1000	20	158	VIGNETO	00	21	40	28,18	19,89	VIGNETO	445	131	1564	P2
			20	159	VIGNETO	00	00	32	0,42	0,30	VIGNETO	0	0	32	P1
48	56	FORMATO PIETRO - LIVELLARIO PER per 1/2 DEL VECCHIO BICE - DIRITTO DEL CONCEDENTE per 1000/1000 DE CICCO MARGHERITA - LIVELLARIO PER per 1/2	20	413	VIGNETO	00	17	24	29,38	16,92	VIGNETO	73	0	1.401	P1

**Regione Campania**  
**UTILIZZO IDROPOTABILE DELLE ACQUE DELL'INVASO DI CAMPOLATTARO E POTENZIAMENTO DELL'ALIMENTAZIONE POTABILE PER L'AREA BENEVENTANA**  
**- AGGIORNAMENTO -**  
**LOTTO 2**

**COMUNE DI GUARDIA SANFRAMONDI (BN)**

**ELENCO DELLE PARTICELLE CON OCCUPAZIONI**

N. D'ORDINE	N. PIANO	DITTA PROPRIETARIA	Dati catastali degli immobili interessati censiti nel N.C.T.							Zone da occupare Piano Particellare di esproprio aggiornato			note		
			Foglio	Mappale	Qualità	Superficie			Reddito		Coltura in atto	Superficie da asservire		Superficie da espropriare	Superficie da occupare temporaneamente
						Ha	a	ca	Domini.	Agrario					
A	B	C	D	E	F	G			H	I	L	M	N	O	T
49	57	PIGNA MARIA CATERINA - PROPRIETA' per 1/9 PIGNA GIOACCHINO - PROPRIETA' per 1/9 FERRARA ROSINA - PROPRIETA' per 1/9 PIGNA ANTONETTA - PROPRIETA' per 1/3 PIGNA ANGIOLINA - PROPRIETA' per 1/3	20	90	FABB DIRUTO	00	00	42	0,00	0,00	FABB DIRUTO	0	11	28	P2
			20	362	VIGN ULIVET	00	39	80	60,64	34,94	VIGN ULIVET	98	664	3.020	P2
50	58	DE CICCO MARGHERITA - PROPRIETA' per 1/1	20	382	VIGNETO	00	33	65	57,35	33,02	VIGNETO	454	87	1.211	P2
51	60	COLANGELO MARIA - PROPRIETA' per 1/1	20	86	VIGNETO	00	37	50	63,91	36,80	VIGNETO	229	0	755	P2
52	61	FILIPPELLI SELENE - PROPRIETA' per 1/1	20	264	VIGNETO	00	17	60	30,00	17,27	VIGNETO	93	0	281	P2
53	62	COLANGELO MARIA - PROPRIETA' per 1000/1000	20	263	VIGNETO	00	17	00	28,97	16,68	VIGNETO	43	0	245	P2
54	63	MANCINELLI GENNY - PROPRIETA' per 1/4 MANCINELLI FRANCESCO - PROPRIETA' per 1/4 MANCINELLI ANNIBALE - PROPRIETA' per 2/4	20	84	VIGNETO	00	17	60	30,00	17,27	VIGNETO	0	0	201	P2
55	64	MANCINELLI GENNY - PROPRIETA' per 50/200 MANCINELLI FRANCESCO - PROPRIETA' per 50/200 MANCINELLI ANNIBALE - PROPRIETA' per 1/2	20	332	VIGNETO	00	35	00	59,65	34,34	VIGNETO	0	0	110	P2
56	65	PENGUE MICHELA - PROPRIETA' per 1/1	20	407	VIGNETO	00	66	53	113,39	65,28	VIGNETO	735	0	2.020	P2

PARTICELLE GIA' PRESENTI NEL PFTE - P1 -      PARTICELLE GIA' PRESENTI NEL PFTE CON INTEGRAZIONI - P2 -      NUOVE PARTICELLE NON PRESENTI NEL PFTE - P3 -

**Regione Campania**  
**UTILIZZO IDROPOTABILE DELLE ACQUE DELL'INVASO DI CAMPOLATTARO E POTENZIAMENTO DELL'ALIMENTAZIONE POTABILE PER L'AREA BENEVENTANA**  
**- AGGIORNAMENTO -**  
**LOTTO 2**

**COMUNE DI GUARDIA SANFRAMONDI (BN)**

**ELENCO DELLE PARTICELLE CON OCCUPAZIONI**

N. D'ORDINE	N. PIANO	DITTA PROPRIETARIA	Dati catastali degli immobili interessati censiti nel N.C.T.							Zone da occupare Piano Particellare di esproprio aggiornato			note		
			Foglio	Mappale	Qualità	Superficie			Reddito		Coltura in atto	Superficie da asservire		Superficie da espropriare	Superficie da occupare temporaneamente
						Ha	a	ca	Domin.	Agrario					
A	B	C	D	E	F	G			H	I	L	M	N	O	T
57	66	FOSCHINI MARIA - ENFITEUSI per 1/1 DEL VECCHIO BICE - DIRITTO DEL CONCEDENTE per 1000/1000	20	44	VIGNETO	00	17	10	29,14	16,78	VIGNETO	215	0	593	P2
			20	194	VIGNETO	00	17	40	29,65	17,07	VIGNETO	222	0	311	P2
58	67	FOSCHINI UMBERTO - NUDA PROPRIETA' per 3/18 FOSCHINI UMBERTO - ENFITEUSI per 2/9 FOSCHINI MICHELE - NUDA PROPRIETA' per 3/18 FOSCHINI MICHELE - ENFITEUSI per 2/9 FOSCHINI ERMINIA - ENFITEUSI per 2/9 FALATO ROSINA - USUFRUTTO SU ENFITEUSI per 3/9 DEL VECCHIO IDA FU GIOVANNI - DIRITTO DEL CONCEDENTE per 1/1	20	386	VIGNETO	00	29	60	50,45	29,05	VIGNETO	332	0	1.598	P2
59	68	FALATO MARIA - PROPRIETA' per 1000/1000	20	36	VIGNETO	00	35	50	60,50	34,84	VIGNETO	293	0	532	P1
60	69	FUSCO RAFFAELE - PROPRIETA' per 1/1	7	597	ULIVETO	00	09	30	1,44	1,44	ULIVETO	33	0	259	P2
61	70	SEBASTIANELLI ERMINIA - PROPRIETA' per 1/2 SANZARI NINO - PROPRIETA' per 1/2	7	596	ULIVETO	00	07	92	1,23	1,23	ULIVETO	73	0	276	P2
			7	599	SEMIN ARBOR	00	12	84	3,32	4,97	SEMIN ARBOR	0	0	17	P2



**Regione Campania**  
**UTILIZZO IDROPOTABILE DELLE ACQUE DELL'INVASO DI CAMPOLATTARO E POTENZIAMENTO DELL'ALIMENTAZIONE POTABILE PER L'AREA BENEVENTANA**  
**- AGGIORNAMENTO -**  
**LOTTO 2**

**COMUNE DI GUARDIA SANFRAMONDI (BN)**

**ELENCO DELLE PARTICELLE CON OCCUPAZIONI**

N. D'ORDINE	N. PIANO	DITTA PROPRIETARIA	Dati catastali degli immobili interessati censiti nel N.C.T.							Zone da occupare Piano Particellare di esproprio aggiornato			note		
			Foglio	Mappale	Qualità	Superficie			Reddito		Coltura in atto	Superficie da asservire		Superficie da espropriare	Superficie da occupare temporaneamente
						Ha	a	ca	Domin.	Agrario					
A	B	C	D	E	F	G			H	I	L	M	N	O	T
62	71	DI BLASIO MARIA TERESA - PROPRIETA' per 1000/1000	7	913	ULIVETO	00	13	18	2,04	2,04	ULIVETO	34	0	81	P1
63	72	DI BLASIO MARIA TERESA - PROPRIETA' per 1000/1000 Sub. 1, 2	7	1701	ENTE URBANO	00	13	41	0,00	0,00	ENTE URBANO	52	0	253	P2
64	73	MEOLI CLAUDIO - PROPRIETA' per 1/1	7	672	SEMIN ARBOR	00	05	40	1,39	2,09	SEMIN ARBOR	21	0	87	P2
65	74	FOSCHINI FABIOLA - PROPRIETA' per 1/3	7	277	ULIVETO	00	03	80	0,00	0,54	SEMINATIVO ARB	32	0	127	MODELLO 26 P1
		FOSCHINI CATIA - PROPRIETA' per 1/3 FOSCHINI ALESSIA - PROPRIETA' per 1/3	7	671	ULIVETO	00	05	30	0,00	0,90	SEMINATIVO ARB	29	0	119	MODELLO 26 P1
66	75	IZZO LEONILDA - PROPRIETA' per 500/1000 Sub. 2, 3, 4 DE CESARE ORESTE FU DOMENICO - DIRITTO DEL CONCEDENTE per 1000/1000 Sub. 2, 3, 4 BLANDINO ANGELO - PROPRIETA' per 500/1000 Sub. 2, 3, 4	7	1384	ENTE URBANO	00	11	79	0,00	0,00	ENTE URBANO	38	0	114	P1
67	1045	GAROFANO MARTINO - prop. 1000/1000	22	496	vigneto	00	03	30	2,13	2,39	area edificata	0	0	4	P1
68	1046	PLENZICK ELVIO - prop. 1/1	20	192	vigneto	00	33	00	56,24	32,38	vigneto	0	0	5	P1
69	2	DEMANIO PUBBLICO DELLO STATO - RAMO IDRICO - PROPRIETA' per 1000/1000	19	386	SEMINATIVO	00	34	68	24,18	17,91	SEMINATIVO	489	0	2.091	P3
			19	390	SEMINATIVO	00	00	80	0,56	0,41	SEMINATIVO	1	0	62	P3

PARTICELLE GIA' PRESENTI NEL PFTE - P1 -      PARTICELLE GIA' PRESENTI NEL PFTE CON INTEGRAZIONI - P2 -      NUOVE PARTICELLE NON PRESENTI NEL PFTE - P3 -

**Regione Campania**  
**UTILIZZO IDROPOTABILE DELLE ACQUE DELL'INVASO DI CAMPOLATTARO E POTENZIAMENTO DELL'ALIMENTAZIONE POTABILE PER L'AREA BENEVENTANA**  
**- AGGIORNAMENTO -**  
**LOTTO 2**

**COMUNE DI GUARDIA SANFRAMONDI (BN)**

**ELENCO DELLE PARTICELLE CON OCCUPAZIONI**

N. D'ORDINE	N. PIANO	DITTA PROPRIETARIA	Dati catastali degli immobili interessati censiti nel N.C.T.							Coltura in atto	Zone da occupare Piano Particellare di esproprio aggiornato			note	
			Foglio	Mappale	Qualità	Superficie			Reddito		Superficie da asservire	Superficie da espropriare	Superficie da occupare temporaneamente		
						Ha	a	ca	Domin.						Agrario
A	B	C	D	E	F	G			H	I	L	M	N	O	T
70	7	MORONE ALFONSINA FU ARCANGELO - DIRITTO DEL CONCEDENTE per 1/1 MANCINI TERESA - ENFITEUSI per 1/1	19	191	ULIVETO	00	15	80	0,00	3,17	ULIVETO	0	0	14	P3
71	11	DI PAOLA BENEVENTO NICOLA - PROPRIETA' per 1000/1000	23	22	VIGNETO	00	53	00	90,33	52,01	VIGNETO	0	0	99	P3
72	13	MANCINELLI MARIA - LIVELLARIO PER per 1/2 MANCINELLI ABELE - LIVELLARIO PER per 1/2 ASSINI DOMENICO; FU GIOVAMBATTISTA - DIRITTO DEL CONCEDENTE per 1000/1000	23	24	VIGN ULIVET	00	35	20	53,63	30,90	VIGN ULIVET	0	0	673	P3
73	33	DEL VECCHIO LORENZO - PROPRIETA' per 1000/1000	22	796	ENTE URBANO	00	00	28	0,00	0,00	ENTE URBANO	0	0	27	P3
74	38	FOSCHINI MARIA - PROPRIETA' per 1000/1000	20	195	VIGNETO	00	17	00	28,97	16,68	VIGNETO	0	0	103	P3
75	40	DEL VECCHIO FILIPPO - LIVELLARIO PARZIALE PER per 1000/1000 DE BLASIO UBALDO - DIRITTO DEL CONCEDENTE per 1000/1000	22	753	VIGNETO	00	19	48	33,20	19,12	VIGNETO	0	0	328	P3
76	41	DEL VECCHIO FILIPPO - PROPRIETA' per 1/1	22	754	VIGNETO	00	19	38	33,03	19,02	VIGNETO	0	0	131	P3

PARTICELLE GIA' PRESENTI NEL PFTE

- P1 -

PARTICELLE GIA' PRESENTI NEL PFTE CON INTEGRAZIONI

- P2 -

NUOVE PARTICELLE NON PRESENTI NEL PFTE

- P3 -

**Regione Campania**  
**UTILIZZO IDROPOTABILE DELLE ACQUE DELL'INVASO DI CAMPOLATTARO E POTENZIAMENTO DELL'ALIMENTAZIONE POTABILE PER L'AREA BENEVENTANA**  
**- AGGIORNAMENTO -**  
**LOTTO 2**

**COMUNE DI GUARDIA SANFRAMONDI (BN)**

**ELENCO DELLE PARTICELLE CON OCCUPAZIONI**

N. D'ORDINE	N. PIANO	DITTA PROPRIETARIA	Dati catastali degli immobili interessati censiti nel N.C.T.							Coltura in atto	Zone da occupare Piano Particellare di esproprio aggiornato			note	
			Foglio	Mappale	Qualità	Superficie			Reddito		Superficie da asservire	Superficie da espropriare	Superficie da occupare temporaneamente		
						Ha	a	ca	Domin.						Agrario
A	B	C	D	E	F	G			H	I	L	M	N	O	T
77	53	FORMATO VINCENZINA - PROPRIETA' per 1/1	20	346	VIGNETO	00	21	30	28,05	19,80	VIGNETO	0	7	2123	P3
78	59	PARTICELLA CON PARTITA SPECIALE - PROPRIETA' per 1/1	20	255	CORTE	00	00	38	0,00	0,00	CORTE	0	0	2	P3
79	67	FOSCHINI UMBERTO - NUDA PROPRIETA' per 3/18 FOSCHINI UMBERTO - ENFITEUSI per 2/9 FOSCHINI MICHELE - NUDA PROPRIETA' per 3/18 FOSCHINI MICHELE - ENFITEUSI per 2/9 FOSCHINI ERMINIA - ENFITEUSI per 2/9 FALATO ROSINA - USUFRUTTO SU ENFITEUSI per 3/9 DEL VECCHIO IDA FU GIOVANNI - DIRITTO DEL CONCEDENTE per 1/1	20	385	VIGNETO	00	33	00	56,24	32,38	VIGNETO	0	0	76	P3
80	76	GAROFANO TERESA ; FU DOMIZIO - PROPRIETA' per 1000/1000	7	630	ULIVETO	00	01	00	0,15	0,15	ULIVETO	0	0	2	P3
												20507	1539	71936	



Presidenza del Consiglio dei Ministri

Commissario straordinario del Governo per l'intervento  
"Invaso di Campolattaro"

(DPCM 9 maggio 2022, ai sensi del decreto-legge n. 32/2019, art. 4, co. 1, convertito con modificazioni dalla legge n. 55/2019)

# REGIONE CAMPANIA

UTILIZZO IDROPOTABILE DELLE ACQUE  
DELL'INVASO DI CAMPOLATTARO E  
POTENZIAMENTO DELL'ALIMENTAZIONE  
POTABILE PER L'AREA BENEVENTANA

## LOTTO 2

Il Responsabile dei procedimenti espropriativi

Ing. Gianluca Basile

Revisione	Data	Descrizione	Redatto	Controllato	Approvato
0	Dicembre 2024	AGGIORNAMENTO N° 1	---	---	---
TITOLO :  <b>PIANO PARTICELLARE</b>  <b>DESCRITTIVO</b>  COMUNE DI REINO			Visto si Approva  Il Commissario Straordinario Prof. Attilio Toscano 		
Allegato	<b>AGGIORNAMENTO DOC.PP.11</b>		Revisione: 0	Scala:	

Il presente disegno e' di nostra proprieta'. Si fa divieto a chiunque di riprodurlo o renderlo noto a terzi senza nostra autorizzazione

**Regione Campania**  
**UTILIZZO IDROPOTABILE DELLE ACQUE DELL'INVASO DI CAMPOLATTARO E POTENZIAMENTO DELL'ALIMENTAZIONE POTABILE PER L'AREA BENEVENTANA**  
**- AGGIORNAMENTO -**  
**LOTTO 2**

**COMUNE DI REINO (BN)**

**ELENCO DELLE PARTICELLE CON OCCUPAZIONI**

N. D'ORDINE	N. PIANO	DITTA PROPRIETARIA	Dati catastali degli immobili interessati censiti nel N.C.T.							Zone da occupare Piano Particolare di esproprio aggiornato			note		
			Foglio	Mappale	Qualità	Superficie			Reddito		Coltura in atto	Superficie da asservire		Superficie da espropriare	Superficie da occupare temporaneamente
						Ha	a	ca	Domin.	Agrario					
A	B	C	D	E	F	G			H	I	L	M	N	O	T
1	1	SCROCCA MARIA LIBERA - PROPRIETA' per 33/756 MACCHIAROLO MARA - PROPRIETA' per 22/756 MACCHIAROLO GIOVANNA - PROPRIETA' per 22/756 MACCHIAROLO CONCETTA - PROPRIETA' per 22/756 MACCHIAROLO SAVERIO - PROPRIETA' per 14/168 MACCHIAROLO MARIA LIBERA - PROPRIETA' per 22/168 MACCHIAROLO LUDOVICA - PROPRIETA' per 11/168 MACCHIAROLO INNOCENZO - PROPRIETA' per 11/168 MACCHIAROLO GIUSEPPE ANTONIO - PROPRIETA' per 22/168 MACCHIAROLO GIOVANNI - PROPRIETA' per 22/168 MACCHIAROLO FRANCO - PROPRIETA' per 22/168 MACCHIAROLO ANGELO - PROPRIETA' per 22/168	2	1	BOSCO ALTO	02	25	40	13,97	5,82	BOSCO ALTO	112	54	1.306	P2
			2	2	SEMINATIVO	01	63	40	25,32	50,63	SEMINATIVO	0	0	887	P2
2	2	GABELLONE TERESA - PROPRIETA' per 1/2 GABELLONE MARIA ROSARIA - PROPRIETA' per 1/2	2	34	BOSCO ALTO	01	17	80	7,30	3,04	BOSCO ALTO	0	0	253	P2
			2	36	PASCOLO	00	19	80	1,64	0,92	PASCOLO	0	0	53	P2
			2	6	bosco alto	00	68	80	4,26	1,78	bosco alto fusto	0	0	873	P2
3	3	RUCCIA MARIA NATALINA - PROPRIETA' per 1/1	2	3	SEMINATIVO	01	92	60	29,84	59,68	SEMINATIVO	0	0	701	P2
4	4	ZEOLLA SAVERIO - PROPRIETA' per 1/2 SCROCCA LIBERA - PROPRIETA' per 1/2	2	55	SEMINATIVO	01	22	70	28,52	41,19	SEMINATIVO	0	0	1.695	P2

**Regione Campania**  
**UTILIZZO IDROPOTABILE DELLE ACQUE DELL'INVASO DI CAMPOLATTARO E POTENZIAMENTO DELL'ALIMENTAZIONE POTABILE PER L'AREA BENEVENTANA**  
**- AGGIORNAMENTO -**  
**LOTTO 2**

**COMUNE DI REINO (BN)**

**ELENCO DELLE PARTICELLE CON OCCUPAZIONI**

N. D'ORDINE	N. PIANO	DITTA PROPRIETARIA	Dati catastali degli immobili interessati censiti nel N.C.T.							Zone da occupare Piano Particolare di esproprio aggiornato			note		
			Foglio	Mappale	Qualità	Superficie			Reddito		Coltura in atto	Superficie da asservire		Superficie da espropriare	Superficie da occupare temporaneamente
						Ha	a	ca	Domin.	Agrario					
A	B	C	D	E	F	G			H	I	L	M	N	O	T
5	5	ZUPPA SAVERIA - PROPRIETA' per 9/27 ZUPPA SABRINA - PROPRIETA' per 2/27 ZUPPA MARTINA - PROPRIETA' per 2/27 ZUPPA ANTONELLA - PROPRIETA' per 2/27 MARINO ANNUNZIATA - PROPRIETA' per 9/27 IAPOZZUTO ANTONIETTA - PROPRIETA' per 3/27	2	12	SEMINATIVO	02	11	20	0,00	70,21	SEMINATIVO	0	0	962	P2
6	6	ZEOLLA SALVATORE - PROPRIETA' per 1000/1000	2	15	SEMINATIVO	07	66	00	0,00	206,79	SEMINATIVO	0	0	3.160	P2
7	7	FONTANA DELL'OLMO DI COSTANTINI ANTONIO & C S.A.S. - PROPRIETA' per 36/120 TREMONTE ROSARIA - PROPRIETA' per 16/120 TREMONTE MARIO - PROPRIETA' per 36/120 TREMONTE GRAZIA - PROPRIETA' per 16/120 TREMONTE CARMELA - PROPRIETA' per 16/120	2	29	SEMINATIVO	01	25	00	0,00	40,55	SEMINATIVO	0	0	515	P2
8	8	PANNELLA GIOVANNI - PROPRIETA' per 1000/1000	2	41	SEMINATIVO	01	80	46	0,00	53,85	SEMINATIVO	0	0	1.728	P2
9	9	ENTE URBANO - PROPRIETA' per 1/1	2	42	ENTE URBANO	00	06	85	0,00	0,00	ENTE URBANO	0	0	34	P2
10	10	DE CORSO MARIO - PROPRIETA' per 1000/1000	9	138	SEMINATIVO	00	99	83	23,20	33,51	SEMINATIVO	0	0	165	P2
11	11	DE CORSO GIUSEPPE - PROPRIETA' per 1000/1000	9	65	SEMINATIVO	00	28	60	6,65	9,60	SEMINATIVO	0	0	171	P2
			9	137	SEMINATIVO	00	36	83	8,56	12,36	SEMINATIVO	0	0	134	P2
12	12	GAGLIARDE MARIA - PROPRIETA' per 1000/1000	9	63	SEMINATIVO	01	01	34	23,55	34,02	SEMINATIVO	0	0	422	P2

**Regione Campania**  
**UTILIZZO IDROPOTABILE DELLE ACQUE DELL'INVASO DI CAMPOLATTARO E POTENZIAMENTO DELL'ALIMENTAZIONE POTABILE PER L'AREA BENEVENTANA**  
**- AGGIORNAMENTO -**  
**LOTTO 2**

**COMUNE DI REINO (BN)**

**ELENCO DELLE PARTICELLE CON OCCUPAZIONI**

N. D'ORDINE	N. PIANO	DITTA PROPRIETARIA	Dati catastali degli immobili interessati censiti nel N.C.T.								Zone da occupare Piano Particellare di esproprio aggiornato			note	
			Foglio	Mappale	Qualità	Superficie			Reddito		Coltura in atto	Superficie da asservire	Superficie da espropriare		Superficie da occupare temporaneamente
						Ha	a	ca	Domin.	Agrario					
A	B	C	D	E	F	G			H	I	L	M	N	O	T
13	13	DE CORSO GIUSEPPE - PROPRIETA' per 1/1	9	129	SEMINATIVO	00	29	20	6,79	9,80	SEMINATIVO	0	0	207	P2
14	14	IACocca PELLEGRINA - PROPRIETA' per 1000/1000	9	66	SEMINATIVO	00	30	90	7,18	10,37	SEMINATIVO	0	0	116	P2
15	15	PETRONI MARIA GIUSEPPA - PROPRIETA' per 500/1000 CASCIANO PASQUALE - PROPRIETA' per 500/1000	13	219	SEMINATIVO	00	16	81	2,60	5,21	SEMINATIVO	0	0	115	P2
16	16	FISCANTE LIBERA MARIA - PROPRIETA' per 1/1	13	178	SEMINATIVO	00	47	20	7,31	14,63	SEMINATIVO	0	0	158	P2
17	17	DE CORSO LUCIA - PROPRIETA' per 1/1	13	177	SEMINATIVO	00	47	20	7,31	14,63	SEMINATIVO	0	0	138	P2
18	18	CARPINELLI MARCO - PROPRIETA' per 1000/1000	13	176	SEMINATIVO	00	57	80	8,96	17,91	SEMINATIVO	0	0	69	P2
19	19	COCCA MICHELE - PROPRIETA' per 1000/1000	13	16	SEMINATIVO	00	87	60	20,36	29,41	SEMINATIVO	0	0	604	P2
20	1071	SCROCCA LIBERA - prop. 1/2 ZEOLLA SAVERIO - prop. 1/2	2	58	ente urbano	00	33	60	0,00	0,00	area edificata	0	0	132	P1
												<b>112</b>	<b>54</b>	<b>14598</b>	



Presidenza del Consiglio dei Ministri

Commissario straordinario del Governo per l'intervento  
"Invaso di Campolattaro"

(DPCM 9 maggio 2022, ai sensi del decreto-legge n. 32/2019, art. 4, co. 1, convertito con modificazioni dalla legge n. 55/2019)

# REGIONE CAMPANIA

UTILIZZO IDROPOTABILE DELLE ACQUE  
DELL'INVASO DI CAMPOLATTARO E  
POTENZIAMENTO DELL'ALIMENTAZIONE  
POTABILE PER L'AREA BENEVENTANA

## LOTTO 2

Il Responsabile dei procedimenti espropriativi

Ing. Gianluca Basile

Revisione	Data	Descrizione	Redatto	Controllato	Approvato
0	Dicembre 2024	AGGIORNAMENTO N° 1	---	---	---
TITOLO :  <b>PIANO PARTICELLARE</b>  <b>DESCRITTIVO</b>  COMUNE DI PONTE			Visto si Approva  Il Commissario Straordinario Prof. Attilio Toscano 		
Allegato	<b>AGGIORNAMENTO DOC.PP.12</b>		Revisione: 0	Scala:	

Il presente disegno e' di nostra proprieta'. Si fa divieto a chiunque di riprodurlo o renderlo noto a terzi senza nostra autorizzazione



**Regione Campania**  
**UTILIZZO IDROPOTABILE DELLE ACQUE DELL'INVASO DI CAMPOLATTARO E POTENZIAMENTO DELL'ALIMENTAZIONE POTABILE PER L'AREA BENEVENTANA**  
**- AGGIORNAMENTO -**  
**LOTTO 2**

**COMUNE DI PONTE (BN)**

**ELENCO DELLE PARTICELLE CON OCCUPAZIONI**

N. D'ORDINE	N. PIANO	DITTA PROPRIETARIA	Dati catastali degli immobili interessati censiti nel N.C.T.							Zone da occupare Piano Particellare di esproprio aggiornato			note		
			Foglio	Mappale	Qualità	Superficie			Reddito		Coltura in atto	Superficie da asservire		Superficie da espropriare	Superficie da occupare temporaneamente
						Ha	a	ca	Domin.	Agrario					
A	B	C	D	E	F	G			H	I	L	M	N	O	T
1	1	CAPOBIANCO GIOVANNA - PROPRIETA' per 1/1	9	205	SEMINATIVO	00	29	30	15,13	9,84	SEMINATIVO	171	0	280	P2
			9	207	SEMIN IRRIG	00	15	40	11,93	5,57	SEMIN IRRIG	452	0	861	P2
			14	302	VIGNETO	00	27	20	15,45	17,56	VIGNETO	0	0	199	P2
			14	1237	INCOLT PROD	00	01	80	0,04	0,01	INCOLT PROD	0	0	124	P2
			14	1238	VIGNETO	01	19	00	67,60	76,82	VIGNETO	1.135	0	3.073	P2
2	3	CAPOBIANCO GIOVANNA - PROPRIETA' per 1000/1000	14	580	SEMINATIVO	00	94	73	26,91	24,46	SEMINATIVO	647	0	3.495	P2
			14	582	ULIVETO	00	30	57	0,00	7,85	ULIVETO	311	0	1.335	P2
			14	1521	VIGNETO	00	48	75	27,70	31,47	VIGNETO	484	0	1.075	P2
			14	1524	VIGNETO	00	10	10	5,74	6,52	VIGNETO	132	0	676	P2
3	4	ENTE URBANO - PROPRIETA' per 1/1	14	482	ENTE URBANO	00	19	43	0,00	0,00	ENTE URBANO	0	0	347	P1
4	5	SIMEONE GELSOMINO - PROPRIETA' per 1/1	14	301	VIGNETO	00	10	50	7,59	7,05	VIGNETO	4	0	38	P2
			14	1239	VIGNETO	00	36	80	26,61	24,71	VIGNETO	356	0	1.401	P2
5	6	SIMEONE GELSOMINO - PROPRIETA' per 1000/1000	14	156	SEM IRR ARB	00	07	20	10,60	5,76	SEM IRR ARB	152	0	316	P2
			14	157	SEMINATIVO	00	09	90	2,81	2,56	SEMINATIVO	0	0	294	P2
			14	169	VIGNETO	00	40	30	29,14	27,06	VIGNETO	440	0	1.534	P2
			14	1236	SEMINATIVO	00	19	26	5,47	4,97	SEMINATIVO	0	0	341	P2
			14	1240	VIGNETO	00	08	30	6,00	5,57	VIGNETO	7	0	267	P2

**Regione Campania**  
**UTILIZZO IDROPOTABILE DELLE ACQUE DELL'INVASO DI CAMPOLATTARO E POTENZIAMENTO DELL'ALIMENTAZIONE POTABILE PER L'AREA BENEVENTANA**  
**- AGGIORNAMENTO -**  
**LOTTO 2**

**COMUNE DI PONTE (BN)**

**ELENCO DELLE PARTICELLE CON OCCUPAZIONI**

N. D'ORDINE	N. PIANO	DITTA PROPRIETARIA	Dati catastali degli immobili interessati censiti nel N.C.T.							Zone da occupare Piano Particellare di esproprio aggiornato			note		
			Foglio	Mappale	Qualità	Superficie			Reddito		Cultura in atto	Superficie da asservire		Superficie da espropriare	Superficie da occupare temporaneamente
						Ha	a	ca	Domini.	Agrario					
A	B	C	D	E	F	G			H	I	L	M	N	O	T
6	7	ROMANO RAFFAELE - PROPRIETA' per 1/1	14	166	SEM IRR ARB	00	01	00	1,47	0,80	SEM IRR ARB	10	0	94	P2
			14	168	INCOLT PROD	00	23	40	0,48	0,12	INCOLT PROD	396	0	1.317	P2
			14	243	SEM IRR ARB	00	01	90	2,80	1,52	SEM IRR ARB	52	0	131	P2
			14	431	BOSCO ALTO	00	07	80	1,01	0,16	BOSCO ALTO	0	0	268	P2
7	8	ROMANO RAFFAELE - PROPRIETA' per 1000/1000	14	1234	SEMINATIVO	00	10	80	5,58	3,63	SEMINATIVO	0	0	48	P2
			14	1235	SEMINATIVO	00	37	15	19,19	12,47	SEMINATIVO	0	0	535	P2
8	9	PANNELLA VITTORIO - PROPRIETA' per 1000/1000	14	165	SEM IRR ARB	00	02	10	3,09	1,68	SEM IRR ARB	107	0	107	P2
9	10	SIMEONE ROSARIA ; FU STEFANO - COMPROPRIETARIO per 1000/1000 SIMEONE MARIANNA ; FU STEFANO - COMPROPRIETARIO per 1000/1000 SIMEONE MARIA ; NICOLA FU STEFANO - COMPROPRIETARIO per 1000/1000 SIMEONE GIUSEPPE ; DI ANTONIO - COMPROPRIETARIO per 1000/1000 SIMEONE FILIPPO ; DI ANTONIO - COMPROPRIETARIO per 1000/1000 SIMEONE FELICE ; DI ANTONIO - COMPROPRIETARIO per 1000/1000 SIMEONE CATERINA ; FU LUCA - COMPROPRIETARIO per 1000/1000 SIMEONE CARMINE ; FU STEFANO - COMPROPRIETARIO per 1000/1000 SIMEONE BARBATO ; DI ANTONIO - COMPROPRIETARIO per 1000/1000	14	162	SEMIN IRRIG	00	01	70	1,54	0,79	SEMIN IRRIG	42	0	85	P2
10	11	PASTORE DOMENICO - PROPRIETA' per 1000/1000	14	242	SEMIN IRRIG	00	01	00	0,77	0,36	SEMIN IRRIG	26	0	70	P2

**Regione Campania**  
**UTILIZZO IDROPOTABILE DELLE ACQUE DELL'INVASO DI CAMPOLATTARO E POTENZIAMENTO DELL'ALIMENTAZIONE POTABILE PER L'AREA BENEVENTANA**  
**- AGGIORNAMENTO -**  
**LOTTO 2**

**COMUNE DI PONTE (BN)**

**ELENCO DELLE PARTICELLE CON OCCUPAZIONI**

N. D'ORDINE	N. PIANO	DITTA PROPRIETARIA	Dati catastali degli immobili interessati censiti nel N.C.T.							Zone da occupare Piano Particellare di esproprio aggiornato			note		
			Foglio	Mappale	Qualità	Superficie			Reddito		Coltura in atto	Superficie da asservire		Superficie da espropriare	Superficie da occupare temporaneamente
						Ha	a	ca	Domin.	Agrario					
A	B	C	D	E	F	G			H	I	L	M	N	O	T
11	12	VENTUCCI LUCIANO - PROPRIETA' per 2/9 VENTUCCI GIOVANNI - PROPRIETA' per 2/9 VENTUCCI ANNA MARIA - PROPRIETA' per 2/9 DI GIROLAMI LUCIA - PROPRIETA' per 3/9	14	161	SEMIN IRRIG	00	04	30	3,33	1,55	SEMIN IRRIG	111	0	327	P2
12	13	ZOTTI PELLEGRINO - PROPRIETA' per 1/16 ZOTTI MARIA LUIGIA - PROPRIETA' per 1/16 ZOTTI FILIPPO ; FU PELLEGRINO - PROPRIETA' per 4/16 ZOTTI COSIMO ; FILIPPO DOMENICO - PROPRIETA' per 1/16 ZOTTI CIRO ; FU PELLEGRINO - PROPRIETA' per 4/16 ZOTTI ; ANNA ANTONIA - PROPRIETA' per 1/16 ZOTTI ANASTASIA ; FU PELLEGRINO - PROPRIETA' per 4/16 MATARAZZO MARIA ; LUIGIA FU GIOACCHINO - USUFRUTTUARIO PARZIALE PER per 1000/1000	14	160	SEM IRR ARB	00	06	80	10,01	5,44	SEM IRR ARB	150	0	466	P2
13	14	COMUNE DI PONTE - DIRITTO DEL CONCEDENTE per 1000/1000 SIMEONE NAZZARENO ; FU GENNARO - LIVELLARIO IN PARTE per 1000/1000 SIMEONE GIROLAMO ; FU GENNARO - LIVELLARIO IN PARTE per 1000/1000	14	164	SEM IRR ARB	00	01	40	2,06	1,12	SEM IRR ARB	0	0	53	P2
14	15	COMUNE DI PONTE - PROPRIETA' per 1000/1000	9	206	SEMINATIVO	00	03	80	1,96	1,28	SEMINATIVO	0	0	338	P2
15	16	SIMEONE GELSOMINO - PROPRIETA' per 1/2 ROMANO BRIGIDA - PROPRIETA' per 1/2	14	159	SEM IRR ARB	00	08	00	11,78	6,40	SEM IRR ARB	171	0	370	P2

**Regione Campania**  
**UTILIZZO IDROPOTABILE DELLE ACQUE DELL'INVASO DI CAMPOLATTARO E POTENZIAMENTO DELL'ALIMENTAZIONE POTABILE PER L'AREA BENEVENTANA**  
**- AGGIORNAMENTO -**  
**LOTTO 2**

**COMUNE DI PONTE (BN)**

**ELENCO DELLE PARTICELLE CON OCCUPAZIONI**

N. D'ORDINE	N. PIANO	DITTA PROPRIETARIA	Dati catastali degli immobili interessati censiti nel N.C.T.							Zone da occupare Piano Particellare di esproprio aggiornato			V	note		
			Foglio	Mappale	Qualità	Superficie			Reddito		Coltura in atto	Superficie da asservire			Superficie da espropriare	Superficie da occupare temporaneamente
						Ha	a	ca	Domin.	Agrario						
A	B	C	D	E	F	G			H	I	L	M	N	O	T	
16	18	PASTORE MICHELINA - ENFITEUSI per 75/1000 PASTORE MICHELE MARIO LUIGI - ENFITEUSI per 27/180 PASTORE MARIA TERESA - ENFITEUSI per 24/180 PASTORE GIULIANO - ENFITEUSI per 27/180 PASTORE ARMANDA ODETTA - ENFITEUSI per 75/1000 PASTORE ANGELA MARIA - ENFITEUSI per 24/180 ORSINI LUIGI - CONCEDENTE IN PARTE per 1000/1000 ORSINI DANIELE - CONCEDENTE IN PARTE per 1000/1000 ORSINI ANTONIO - CONCEDENTE IN PARTE per 1000/1000 LA MONACA VINCENZO - ENFITEUSI per 3/80 LA MONACA CLAUDIO - ENFITEUSI per 3/80 DEL NEGRO MARIO - PROPRIETA' per 25/1000 DEL NEGRO FRANCESCO - PROPRIETA' per 25/1000 DEL NEGRO ESTER RITA - PROPRIETA' per 25/1000 CAPOBIANCO GIOVANNA - ENFITEUSI per 2/15	9	201	SEMIN ARBOR	00	29	00	12,73	11,98	SEMIN ARBOR	70	0	63	P2	
17	21	DE FILIPPO ANGELO - PROPRIETA' per 1/1	14	1536	SEMINATIVO	00	44	70	12,70	11,54	SEMINATIVO	607	0	1.602	P2	
			14	1540	SEMINATIVO	00	43	66	12,40	11,27	SEMINATIVO	466	0	1.159	P2	

**Regione Campania**  
**UTILIZZO IDROPOTABILE DELLE ACQUE DELL'INVASO DI CAMPOLATTARO E POTENZIAMENTO DELL'ALIMENTAZIONE POTABILE PER L'AREA BENEVENTANA**  
**- AGGIORNAMENTO -**  
**LOTTO 2**

**COMUNE DI PONTE (BN)**

**ELENCO DELLE PARTICELLE CON OCCUPAZIONI**

N. D'ORDINE	N. PIANO	DITTA PROPRIETARIA	Dati catastali degli immobili interessati censiti nel N.C.T.							Zone da occupare Piano Particellare di esproprio aggiornato			note		
			Foglio	Mappale	Qualità	Superficie			Reddito		Coltura in atto	Superficie da asservire		Superficie da espropriare	Superficie da occupare temporaneamente
						Ha	a	ca	Domin.	Agrario					
A	B	C	D	E	F	G			H	I	L	M	N	O	T
18	22	CORBO ANTONIO - PROPRIETA' per 1/2 CORBO ANGELO - PROPRIETA' per 1/2	13	2	VIGNETO	00	71	20	51,48	47,80	VIGNETO	0	75	34	P1
			13	5	SEMINATIVO	00	18	80	9,71	6,31	SEMINATIVO	113	0	800	P2
			13	169	SEMINATIVO	00	62	50	32,28	20,98	VIGNETO	563	0	1.076	MODELLO 26 P2
			13	441	VIGNETO	00	10	88	7,87	7,30	VIGNETO	98	452	339	P2
			13	442	VIGNETO	00	54	80	31,13	35,38	VIGNETO	581	0	2.103	P2
			14	38	VIGNETO	00	05	40	3,07	3,49	VIGNETO	93	0	304	P2
			14	39	VIGNETO	00	05	40	3,07	3,49	VIGNETO	91	0	331	P2
			14	1376	VIGNETO	03	34	36	189,95	215,85	VIGNETO	1.586	0	4.742	P2
19	24	CORBO ANGELO - PROPRIETA' per 1000/1000	14	35	ULIVETO	00	08	30	3,43	3,00	ULIVETO	247	0	418	P2
			14	36	VIGNETO	00	08	50	0,00	2,58	ULIVETO	1	0	575	MODELLO 26 P2
			14	265	ULIV VIGNET	00	20	40	0,00	4,79	ULIVETO	70	0	679	MODELLO 26 P2
20	25	CORBO ANTONIO - PROPRIETA' per 2/4 CORBO ANGELO - PROPRIETA' per 1/4 IADAROLA ADDOLORATA - PROPRIETA' per 1/4	14	34	ULIVETO	00	11	60	0,00	2,56	ULIVETO	0	0	13	P1
			14	264	ULIVETO	00	35	00	9,94	11,75	ULIVETO	478	0	1.542	P2

**Regione Campania**  
**UTILIZZO IDROPOTABILE DELLE ACQUE DELL'INVASO DI CAMPOLATTARO E POTENZIAMENTO DELL'ALIMENTAZIONE POTABILE PER L'AREA BENEVENTANA**  
**- AGGIORNAMENTO -**  
**LOTTO 2**

**COMUNE DI PONTE (BN)**

**ELENCO DELLE PARTICELLE CON OCCUPAZIONI**

N. D'ORDINE	N. PIANO	DITTA PROPRIETARIA	Dati catastali degli immobili interessati censiti nel N.C.T.							Zone da occupare Piano Particellare di esproprio aggiornato			note		
			Foglio	Mappale	Qualità	Superficie			Reddito		Coltura in atto	Superficie da asservire		Superficie da espropriare	Superficie da occupare temporaneamente
						Ha	a	ca	Domin.	Agrario					
A	B	C	D	E	F	G			H	I	L	M	N	O	T
21	26	CORBO DANIELE GIOVANNI - PROPRIETA' per 1/1	8	208	SEMIN ARBOR	00	25	80	0,00	2,39	VIGNETO	389	0	1.074	MODELLO 26 P2
			8	270	VIGNETO	00	22	10	0,00	12,91	VIGNETO	259	0	857	P2
			14	42	VIGNETO	00	13	00	7,39	8,39	VIGNETO	27	0	514	P2
22	27	COMUNE DI PONTE - DIRITTO DEL CONCEDENTE per 1000/1000 PANNELLA MAURILIO - ENFITEUSI per 333/1000 PANNELLA DEVID - ENFITEUSI per 333/1000 PANNELLA ANTONELLO - ENFITEUSI per 167/500	14	1434	ULIVETO	00	32	63	5,90	7,58	ULIVETO	206	0	468	P1
23	28	CORBO ANTONIO MICHELE - PROPRIETA' per 1000/1000	7	133	ULIVETO	00	34	10	0,00	7,04	VIGNETO	181	0	585	MODELLO 26 P2
			8	178	VIGNETO	00	20	30	11,53	13,11	VIGNETO	301	0	959	P2
			8	334	SEMIN ARBOR	00	91	20	65,94	42,39	SEMIN ARBOR	446	0	1.404	P2
			14	40	VIGNETO	00	11	00	6,25	7,10	VIGNETO	79	0	280	P2
			14	41	VIGNETO	00	04	40	2,50	2,84	VIGNETO	76	0	239	P2
			14	355	VIGNETO	00	15	20	0,00	0,46	VIGNETO	0	0	556	P2
24	29	CORBO ANGELO - PROPRIETA' per 2/4 CORBO ANTONIO MICHELE - PROPRIETA' per 2/4	14	261	ULIVETO	00	31	70	0,00	6,66	ULIVETO	405	0	362	P1
25	30	CORBO ANGELO ANTONIO - PROPRIETA' per 1000/1000	14	1394	VIGNETO	00	11	10	6,31	7,17	VIGNETO	1	0	500	P2

**Regione Campania**  
**UTILIZZO IDROPOTABILE DELLE ACQUE DELL'INVASO DI CAMPOLATTARO E POTENZIAMENTO DELL'ALIMENTAZIONE POTABILE PER L'AREA BENEVENTANA**  
**- AGGIORNAMENTO -**  
**LOTTO 2**

**COMUNE DI PONTE (BN)**

**ELENCO DELLE PARTICELLE CON OCCUPAZIONI**

N. D'ORDINE	N. PIANO	DITTA PROPRIETARIA	Dati catastali degli immobili interessati censiti nel N.C.T.								Zone da occupare Piano Particellare di esproprio aggiornato			note	
			Foglio	Mappale	Qualità	Superficie			Reddito		Coltura in atto	Superficie da asservire	Superficie da espropriare		Superficie da occupare temporaneamente
						Ha	a	ca	Domin.	Agrario					
A	B	C	D	E	F	G			H	I	L	M	N	O	T
26	32	CORBO ANGELO - PROPRIETA' per 1/1	8	333	VIGNETO	00	69	85	39,68	45,09	VIGNETO	505	0	1.645	P2
27	33	SIMEONE PAOLO - PROPRIETA' per 1000/1000	8	259	VIGNETO	01	45	60	82,72	94,00	VIGNETO	809	0	2.203	P2
			8	260	VIGNETO	02	07	75	118,02	134,12	VIGNETO	850	0	2.621	P2
28	34	RAPUANO GIUSEPPE - PROPRIETA' per 1/1 Sub. 2, 3, 4	8	365	ENTE URBANO	00	55	60	0,00	0,00	ENTE URBANO	56	0	93	P2
29	35	RAPUANO GIUSEPPE - PROPRIETA' per 1/1	8	363	SEMINATIVO	00	30	40	18,06	11,78	SEMINATIVO	288	0	401	P2
30	36	MEOLA UMBERTO - PROPRIETA' per 1000/1000	8	279	VIGNETO	00	23	00	13,07	14,85	VIGNETO	94	0	154	P2
			8	328	VIGNETO	00	34	30	19,49	22,14	VIGNETO	293	0	538	P2
31	37	FALATO ALESSIO - PROPRIETA' per 1/1	8	162	SEMINATIVO	00	31	60	16,32	10,61	SEMINATIVO	812	0	256	P2
			8	165	VIGNETO	00	63	90	36,30	41,25	VIGNETO	65	0	538	P2
32	38	CORBO CONCETTA ROSARIA - PROPRIETA' per 1000/1000	8	164	ULIVETO	00	42	70	12,13	14,33	ULIVETO	354	0	658	P2
33	39	CAPOBIANCO ERNESTO - PROPRIETA' per 1/1	8	293	SEMINATIVO	00	54	00	15,34	13,94	SEMINATIVO	342	0	1.123	P2
34	40	CAPOBIANCO ERNESTO - PROPRIETA' per 250/1000 MASTROBUONI ADRIANA - PROPRIETA' per 500/1000 CAPOBIANCO MONICA - PROPRIETA' per 250/1000	8	292	VIGNETO	00	48	10	27,33	31,05	VIGNETO	243	0	778	P2

**Regione Campania**  
**UTILIZZO IDROPOTABILE DELLE ACQUE DELL'INVASO DI CAMPOLATTARO E POTENZIAMENTO DELL'ALIMENTAZIONE POTABILE PER L'AREA BENEVENTANA**  
**- AGGIORNAMENTO -**  
**LOTTO 2**

**COMUNE DI PONTE (BN)**

**ELENCO DELLE PARTICELLE CON OCCUPAZIONI**

N. D'ORDINE	N. PIANO	DITTA PROPRIETARIA	Dati catastali degli immobili interessati censiti nel N.C.T.							Zone da occupare Piano Particellare di esproprio aggiornato			note		
			Foglio	Mappale	Qualità	Superficie			Reddito		Coltura in atto	Superficie da asservire		Superficie da espropriare	Superficie da occupare temporaneamente
						Ha	a	ca	Domini.	Agrario					
A	B	C	D	E	F	G			H	I	L	M	N	O	T
35	41	CAPOBIANCO MARIA RITA VITTORIA - PROPRIETA' per 1000/1000	8	290	VIGNETO	00	46	30	26,30	29,89	VIGNETO	204	0	296	P2
			8	291	VIGNETO	00	46	20	26,25	29,83	VIGNETO	214	0	653	P2
36	42	CAPOBIANCO ERNESTO - PROPRIETA' per 406/1000 MASTROBUONI ADRIANA - PROPRIETA' per 188/1000 CAPOBIANCO MONICA - PROPRIETA' per 406/1000	8	89	VIGNETO	00	19	90	11,31	12,85	VIGNETO	203	0	694	P2
			8	345	VIGNETO	00	22	00	12,50	14,20	VIGNETO	0	0	133	P2
37	44	CAPOBIANCO VINICIO - PROPRIETA' per 1/1	8	87	ULIV VIGNET	00	23	30	9,03	10,83	ULIV VIGNET	202	0	733	P2
38	45	FUSCO GIOVANNI - PROPRIETA' per 1000/1000	8	83	ULIVETO	01	37	40	0,00	1,58	ULIVETO	1.071	0	3.414	P2
			8	84	ULIVETO	00	24	10	0,00	0,23	ULIVETO	276	0	729	P2



**Regione Campania**  
**UTILIZZO IDROPOTABILE DELLE ACQUE DELL'INVASO DI CAMPOLATTARO E POTENZIAMENTO DELL'ALIMENTAZIONE POTABILE PER L'AREA BENEVENTANA**  
**- AGGIORNAMENTO -**  
**LOTTO 2**

**COMUNE DI PONTE (BN)**

**ELENCO DELLE PARTICELLE CON OCCUPAZIONI**

N. D'ORDINE	N. PIANO	DITTA PROPRIETARIA	Dati catastali degli immobili interessati censiti nel N.C.T.							Zone da occupare Piano Particellare di esproprio aggiornato			note		
			Foglio	Mappale	Qualità	Superficie			Reddito		Coltura in atto	Superficie da asservire		Superficie da espropriare	Superficie da occupare temporaneamente
						Ha	a	ca	Domin.	Agrario					
A	B	C	D	E	F	G			H	I	L	M	N	O	T
39	47	BORRELLI DOMENICO - PROPRIETA' per 1000/1000 BORRELLI ANTONIO - USUFRUTTO per 1000/1000	7	599	VIGNETO	00	05	98	4,32	4,01	VIGNETO	64	0	207	P2
			7	600	VIGNETO	00	05	22	3,77	3,50	VIGNETO	0	0	34	P2
			7	601	VIGNETO	00	00	30	0,22	0,20	VIGNETO	15	0	14	P2
			7	602	VIGNETO	00	29	97	21,67	20,12	VIGNETO	0	0	133	P2
			7	603	VIGNETO	00	24	08	17,41	16,17	VIGNETO	375	0	1.049	P2
			7	604	VIGNETO	00	01	55	1,12	1,04	VIGNETO	34	0	120	P2
40	48	BORRELLI DOMENICO - NUDA PROPRIETA' per 1/1 BORRELLI ANTONIO - USUFRUTTO per 1/1	7	596	SEMINATIVO	00	29	91	8,50	7,72	SEMINATIVO	134	0	407	P2
			7	597	SEMINATIVO	00	10	70	3,04	2,76	VIGNETO	0	0	58	MODELLO 26 P1
			7	598	SEMINATIVO	00	00	59	0,00	0,14	SEMINATIVO	23	0	36	P2
41	49	BORRELLI ANTONIO - USUFRUTTO per 1000/1000 BORRELLI PASQUALINO - PROPRIETA' per 1000/1000	7	215	VIGNETO	00	34	64	25,05	23,26	VIGNETO	11	0	567	P2
			7	593	VIGNETO	00	18	02	10,24	11,63	VIGNETO	0	0	3	P1
			7	594	VIGNETO	00	05	36	3,05	3,46	VIGNETO	262	0	255	P2
			7	595	VIGNETO	00	01	02	0,58	0,66	VIGNETO	0	0	37	P1
42	50	BORRELLI PASQUALINO - PROPRIETA' per 1000/1000 FRANGIOSA CRISTINA - USUFRUTTO per 1000/1000	7	135	VIGNETO	00	21	80	15,76	14,64	VIGNETO	93	0	326	P2
			7	591	VIGNETO	00	01	87	1,06	1,21	VIGNETO	34	0	73	P1
43	51	ANGELONE NICOLA - PROPRIETA' per 1/1	7	134	SEMINATIVO	00	23	00	6,53	5,94	SEMINATIVO	131	0	398	P2
			7	588	VIGNETO	00	01	52	0,86	0,98	VIGNETO	0	0	17	P1

**Regione Campania**  
**UTILIZZO IDROPOTABILE DELLE ACQUE DELL'INVASO DI CAMPOLATTARO E POTENZIAMENTO DELL'ALIMENTAZIONE POTABILE PER L'AREA BENEVENTANA**  
**- AGGIORNAMENTO -**  
**LOTTO 2**

**COMUNE DI PONTE (BN)**

**ELENCO DELLE PARTICELLE CON OCCUPAZIONI**

N. D'ORDINE	N. PIANO	DITTA PROPRIETARIA	Dati catastali degli immobili interessati censiti nel N.C.T.							Zone da occupare Piano Particellare di esproprio aggiornato			note		
			Foglio	Mappale	Qualità	Superficie			Reddito		Coltura in atto	Superficie da asservire		Superficie da espropriare	Superficie da occupare temporaneamente
						Ha	a	ca	Domin.	Agrario					
A	B	C	D	E	F	G			H	I	L	M	N	O	T
44	52	CAPOBIANCO ERNESTO - PROPRIETA' per 500/1000 CAPOBIANCO MONICA - PROPRIETA' per 500/1000	7	190	VIGNETO	00	11	50	8,31	7,72	VIGNETO	133	0	434	P2
			7	192	VIGNETO	00	09	90	7,16	6,65	VIGNETO	112	0	362	P2
			7	195	VIGNETO	00	05	30	3,83	3,56	VIGNETO	81	0	196	P2
			7	196	VIGNETO	00	04	80	3,47	3,22	VIGNETO	74	0	206	P2
45	55	PARTICELLA CON PARTITA SPECIALE - PROPRIETA' per 1/1	7	74	CORTE	00	46	65	0,00	0,00	CORTE	22	0	78	P2
46	58	VACCARELLA VINICIO - PROPRIETA' per 1000/1000	7	142	ULIVETO	00	03	10	0,88	1,04	ULIVETO	0	0	1	P1
47	60	IANNOTTI PASQUALE - PROPRIETA' per 1/2 IANNOTTI CARLA LUCIA LORENZINA - PROPRIETA' per 1/2	13	439	VIGNETO	00	24	23	17,52	16,27	VIGNETO	138	0	169	P2
			13	443	VIGNETO	00	02	40	1,36	1,55	VIGNETO	77	0	139	P2
48	61	MARCARELLI FELICITA - PROPRIETA' per 1/1	13	296	VIGNETO	00	62	10	35,28	40,09	VIGNETO	890	0	2.528	P2
			13	298	VIGNETO	00	24	20	17,50	16,25	VIGNETO	32	0	0	P2
			13	299	VIGNETO	00	16	60	12,00	11,15	VIGNETO	330	52	560	P2
49	62	ENTE FERROVIE DELLO STATO - PROPRIETA' per 1000/1000	12	16	SEMINATIVO	00	11	70	3,32	3,02	SEMINATIVO	0	0	156	P1
50	63	IANNELLA VITO - PROPRIETA' per 1000/1000	13	297	VIGNETO	00	29	60	21,40	19,87	VIGNETO	378	0	1.254	P2
			13	419	VIGNETO	00	13	90	10,05	9,33	VIGNETO	188	20	0	P2

**Regione Campania**  
**UTILIZZO IDROPOTABILE DELLE ACQUE DELL'INVASO DI CAMPOLATTARO E POTENZIAMENTO DELL'ALIMENTAZIONE POTABILE PER L'AREA BENEVENTANA**  
**- AGGIORNAMENTO -**  
**LOTTO 2**

**COMUNE DI PONTE (BN)**

**ELENCO DELLE PARTICELLE CON OCCUPAZIONI**

N. D'ORDINE	N. PIANO	DITTA PROPRIETARIA	Dati catastali degli immobili interessati censiti nel N.C.T.							Zone da occupare Piano Particellare di esproprio aggiornato			note		
			Foglio	Mappale	Qualità	Superficie			Reddito		Coltura in atto	Superficie da asservire		Superficie da espropriare	Superficie da occupare temporaneamente
						Ha	a	ca	Domin.	Agrario					
A	B	C	D	E	F	G			H	I	L	M	N	O	T
51	64	GUGLIOTTI CONCETTA ANNA - PROPRIETA' per 1/1	12	60	VIGNETO	00	10	10	5,74	6,52	ULIVETO	145	0	468	MODELLO 26 <b>P2</b>
			12	234	VIGNETO	00	89	99	51,12	58,09	VIGNETO	816	0	2.699	<b>P2</b>
52	65	IADAROLA NICOLA - PROPRIETA' per 1000/1000	12	33	SEMIN ARBOR	00	15	01	10,85	6,98	SEMIN ARBOR	110	0	367	<b>P2</b>
53	66	CICCHIELLO UMBERTO - NUDA PROPRIETA' per 1/1 CICCHIELLO DOMENICO - USUFRUTTO per 1000/1000	12	75	VIGNETO	00	33	60	19,09	21,69	VIGNETO	224	0	741	<b>P2</b>
54	67	CICCHIELLO UMBERTO - NUDA PROPRIETA' per 1/1 CICCHIELLO DOMENICO - USUFRUTTO per 1/1	12	32	VIGNETO	00	32	20	18,29	20,79	VIGNETO	182	0	603	<b>P2</b>
			12	74	VIGNETO	00	32	70	18,58	21,11	VIGNETO	198	0	643	<b>P2</b>
55	68	MATERAZZO SEBASTIANO - PROPRIETA' per 1000/3000 MATERAZZO ROSAMARIA - PROPRIETA' per 1000/3000 MATERAZZO LUIGI - PROPRIETA' per 1000/3000	12	81	VIGNETO	00	31	70	18,01	20,46	VIGNETO	160	0	529	<b>P2</b>
56	69	CICCHIELLO NICOLANGELO - USUFRUTTO per 1000/1000 CICCHIELLO MARIA ELISA - NUDA PROPRIETA' per 1/1	12	80	SEMINATIVO	00	30	40	18,06	11,78	ULIVETO	144	0	471	MODELLO 26 <b>P2</b>
			12	145	VIGNETO	01	45	00	104,84	97,35	VIGNETO	272	0	879	<b>P2</b>
57	70	CICCHIELLO NICOLETTA - NUDA PROPRIETA' per 1/2 CICCHIELLO ANTONELLA FRANCESCA - NUDA PROPRIETA' per 1/2 CICCHIELLO ALDO - USUFRUTTO per 1000/1000	12	79	SEMIN ARBOR	00	31	00	22,41	14,41	SEMIN ARBOR	135	0	442	<b>P2</b>

**Regione Campania**  
**UTILIZZO IDROPOTABILE DELLE ACQUE DELL'INVASO DI CAMPOLATTARO E POTENZIAMENTO DELL'ALIMENTAZIONE POTABILE PER L'AREA BENEVENTANA**  
**- AGGIORNAMENTO -**  
**LOTTO 2**

**COMUNE DI PONTE (BN)**

**ELENCO DELLE PARTICELLE CON OCCUPAZIONI**

N. D'ORDINE	N. PIANO	DITTA PROPRIETARIA	Dati catastali degli immobili interessati censiti nel N.C.T.							Zone da occupare Piano Particellare di esproprio aggiornato			note		
			Foglio	Mappale	Qualità	Superficie			Reddito		Cultura in atto	Superficie da asservire		Superficie da espropriare	Superficie da occupare temporaneamente
						Ha	a	ca	Domin.	Agrario					
A	B	C	D	E	F	G			H	I	L	M	N	O	T
58	71	CICCHIELLO ROCCO - PROPRIETA' per 1000/1000 CICCHIELLO ANGELO - USUFRUTTO per 1000/1000	12	78	VIGNETO	00	25	00	14,20	16,14	ULIVETO	100	0	334	MODELLO 26 P2
59	72	CICCHIELLO ROCCO - PROPRIETA' per 1/1 CICCHIELLO ANGELO - USUFRUTTO per 1/1	12	59	VIGNETO	00	25	00	14,20	16,14	ULIVETO	97	0	311	MODELLO 26 P2
60	73	FUSCO MARCANGELO - LIVELLARIO PER per 1/3 FUSCO MARCANGELO - ENFITEUSI per 2/3 CAPITOLO METROPOLITANO DI BENEVENTO - DIRITTO DEL CONCEDENTE per 1000/1000	12	269	VIGNETO	00	89	00	50,56	57,46	VIGNETO	342	0	1.078	P2
61	74	CAPITOLO METROPOLITANO DI BENEVENTO - DIRITTO DEL CONCEDENTE per 1000/1000 FUSCO MARIA - LIVELLARIO PER per 1/3 FUSCO MARIA - ENFITEUSI per 2/3	12	268	VIGNETO	00	98	50	55,96	63,59	VIGNETO	290	0	923	P2
62	75	FUSCO MARIA - PROPRIETA' per 1000/1000	12	206	VIGNETO	00	55	60	31,59	35,89	VIGNETO	217	0	681	P2
			12	350	VIGNETO	00	56	64	32,18	36,57	VIGNETO	241	0	770	P2
			12	351	VIGNETO	00	56	86	32,30	36,71	VIGNETO	251	0	801	P2
63	76	IANNELLA CATERINA - PROPRIETA' per 1000/1000	12	205	SEMINATIVO	00	14	30	8,49	5,54	SEMINATIVO	54	0	171	P2

**Regione Campania**  
**UTILIZZO IDROPOTABILE DELLE ACQUE DELL'INVASO DI CAMPOLATTARO E POTENZIAMENTO DELL'ALIMENTAZIONE POTABILE PER L'AREA BENEVENTANA**  
**- AGGIORNAMENTO -**  
**LOTTO 2**

**COMUNE DI PONTE (BN)**

**ELENCO DELLE PARTICELLE CON OCCUPAZIONI**

N. D'ORDINE	N. PIANO	DITTA PROPRIETARIA	Dati catastali degli immobili interessati censiti nel N.C.T.							Zone da occupare Piano Particellare di esproprio aggiornato			note		
			Foglio	Mappale	Qualità	Superficie			Reddito		Coltura in atto	Superficie da asservire		Superficie da espropriare	Superficie da occupare temporaneamente
						Ha	a	ca	Domini.	Agrario					
A	B	C	D	E	F	G			H	I	L	M	N	O	T
64	77	MIGNONE ANTONELLA - PROPRIETA' per 1/1	12	30	VIGNETO	00	48	00	34,71	32,23	VIGNETO	176	0	570	P2
			12	231	VIGNETO	00	25	00	18,08	16,78	VIGNETO	92	0	292	P2
			12	237	VIGNETO	00	71	50	51,70	48,00	VIGNETO	268	0	851	P2
65	78	SIMEONE MARIA FATIMA - NUDA PROPRIETA' per 1/1 SIMEONE ANTIMO - USUFRUTTO per 1000/1000	12	28	VIGNETO	01	80	80	102,71	116,72	VIGNETO	330	0	1.063	P2
66	79	CIAVANNI LIANA - PROPRIETA' per 1/3 CIAVANNI ISIDORO - PROPRIETA' per 1/3 CIAVANNI CINZIA - PROPRIETA' per 1/3	12	338	SEMINATIVO	00	51	73	30,72	20,04	SEMINATIVO	175	0	462	P2
67	80	GUGLIOTTI CONCETTA ANNA - USUFRUTTO per 1/2 IESCE SALVATORE - NUDA PROPRIETA' per 1000/1000 IESCE NICOLA - USUFRUTTO per 1/2	12	332	VIGNETO	00	23	00	0,00	0,57	VIGNETO	186	0	419	P2
68	81	IESCE SALVATORE - NUDA PROPRIETA' per 1/1 IESCE NICOLA - USUFRUTTO per 1000/1000	12	26	VIGNETO	01	90	90	108,45	123,24	VIGNETO	285	0	909	P2
69	82	FUSCO PIETRO - PROPRIETA' per 1000/1000	12	337	VIGNETO	00	94	02	0,00	2,56	ULIVETO	211	0	688	MODELLO 26 P2
70	83	COLETTA LUIGINA - PROPRIETA' per 1/1	12	283	VIGNETO	00	87	60	63,34	58,81	VIGNETO	213	0	695	P2
71	84	FUSCO CELESTINO - PROPRIETA' per 1000/1000	12	108	VIGNETO	02	02	00	146,05	135,62	VIGNETO	436	0	1.386	P2
72	85	COLETTA SILVIO - PROPRIETA' per 1000/1000	12	187	VIGNETO	00	76	70	55,46	51,50	VIGNETO	234	0	746	P2
73	86	FUSCO GIUSTINA - PROPRIETA' per 1000/1000 CAPITOLO METROPOLITANO DI BENEVENTO - DIRITTO DEL CONCEDENTE per 1000/1000	12	103	VIGNETO	00	76	60	55,38	51,43	VIGNETO	224	0	711	P2

**Regione Campania**  
**UTILIZZO IDROPOTABILE DELLE ACQUE DELL'INVASO DI CAMPOLATTARO E POTENZIAMENTO DELL'ALIMENTAZIONE POTABILE PER L'AREA BENEVENTANA**  
**- AGGIORNAMENTO -**  
**LOTTO 2**

**COMUNE DI PONTE (BN)**

**ELENCO DELLE PARTICELLE CON OCCUPAZIONI**

N. D'ORDINE	N. PIANO	DITTA PROPRIETARIA	Dati catastali degli immobili interessati censiti nel N.C.T.							Zone da occupare Piano Particellare di esproprio aggiornato			note		
			Foglio	Mappale	Qualità	Superficie			Reddito		Coltura in atto	Superficie da asservire		Superficie da espropriare	Superficie da occupare temporaneamente
						Ha	a	ca	Domin.	Agrario					
A	B	C	D	E	F	G			H	I	L	M	N	O	T
74	87	ZOTTI PASQUALINO - PROPRIETA' per 1/1	12	100	VIGNETO	01	16	50	66,18	75,21	VIGNETO	444	0	1.424	P2
75	88	COLETTA ANTONIO - PROPRIETA' per 1000/1000	12	99	VIGNETO	00	68	60	49,60	46,06	VIGNETO	130	0	422	P2
			12	184	VIGNETO	00	35	50	25,67	23,83	VIGNETO	134	0	435	P2
			12	185	VIGNETO	00	38	10	27,55	25,58	VIGNETO	138	0	444	P2
76	89	FUSCO PIERA VINCENZA - PROPRIETA' per 222/1000 FUSCO ANNAMARIA - PROPRIETA' per 222/1000 FUSCO AMABILE SERGIO - PROPRIETA' per 222/1000 DALOIA TERESA - PROPRIETA' per 334/1000	12	219	VIGNETO	00	35	10	25,38	23,57	VIGNETO	287	0	943	P2
			12	224	VIGNETO	00	25	90	14,71	16,72	VIGNETO	329	0	498	P2
77	90	SANZARI ROBERTO - PROPRIETA' per 1/1	12	97	SEMINATIVO	00	21	50	12,77	8,33	SEMINATIVO	172	0	564	P2
78	91	PARTICELLA CON PARTITA SPECIALE - PROPRIETA' per 1/1	12	23	CORTE	00	17	68	0,00	0,00	CORTE	37	0	121	P2
79	92	COLETTA ANTONIO - PROPRIETA' per 1/1	12	183	VIGNETO	00	58	30	42,15	39,14	VIGNETO	316	0	1.056	P2

**Regione Campania**  
**UTILIZZO IDROPOTABILE DELLE ACQUE DELL'INVASO DI CAMPOLATTARO E POTENZIAMENTO DELL'ALIMENTAZIONE POTABILE PER L'AREA BENEVENTANA**  
**- AGGIORNAMENTO -**  
**LOTTO 2**

**COMUNE DI PONTE (BN)**

**ELENCO DELLE PARTICELLE CON OCCUPAZIONI**

N. D'ORDINE	N. PIANO	DITTA PROPRIETARIA	Dati catastali degli immobili interessati censiti nel N.C.T.							Zone da occupare Piano Particellare di esproprio aggiornato			note		
			Foglio	Mappale	Qualità	Superficie			Reddito		Coltura in atto	Superficie da asservire		Superficie da espropriare	Superficie da occupare temporaneamente
						Ha	a	ca	Domin.	Agrario					
A	B	C	D	E	F	G			H	I	L	M	N	O	T
80	93	RAGONESE FIORINDA - PROPRIETA' per 3000/9000 IANNELLA LUCA - PROPRIETA' per 2000/9000 IANNELLA GIOVANNI - PROPRIETA' per 2000/9000 IANNELLA FRANCESCO MICHELE ANTONIO - PROPRIETA' per 2000/9000	12	95	VIGNETO	00	36	70	26,54	24,64	VIGNETO	228	0	694	P2
		12	96	VIGNETO	00	35	00	25,31	23,50	VIGNETO	133	0	445	P2	
81	94	FUSCO GIOVANNI - PROPRIETA' per 1/1	12	142	ULIVETO	00	28	20	0,00	6,09	ULIVETO	181	0	511	P2
82	95	SANZARI ALESSANDRO - PROPRIETA' per 1/1	12	223	ULIVETO	00	28	00	0,00	3,69	ULIV VIGNET	281	0	530	MODELLO 26 P2
83	96	FUSCO PIERINO - PROPRIETA' per 1000/1000	12	225	VIGNETO	00	28	60	16,25	18,46	VIGNETO	141	0	505	P2
84	97	GALASSO ROSETTA - PROPRIETA' per 1000/1000	5	272	SEMIN IRRIG	00	15	30	13,83	7,11	SEMIN IRRIG	34	0	156	P2
			5	367	SEMIN IRRIG	00	15	20	13,74	7,07	SEMIN IRRIG	38	0	172	P2
			5	544	SEMIN IRRIG	00	97	10	0,00	33,70	SEMIN IRRIG	208	0	949	P2

**Regione Campania**  
**UTILIZZO IDROPOTABILE DELLE ACQUE DELL'INVASO DI CAMPOLATTARO E POTENZIAMENTO DELL'ALIMENTAZIONE POTABILE PER L'AREA BENEVENTANA**  
**- AGGIORNAMENTO -**  
**LOTTO 2**

**COMUNE DI PONTE (BN)**

**ELENCO DELLE PARTICELLE CON OCCUPAZIONI**

N. D'ORDINE	N. PIANO	DITTA PROPRIETARIA	Dati catastali degli immobili interessati censiti nel N.C.T.							Zone da occupare Piano Particellare di esproprio aggiornato			note		
			Foglio	Mappale	Qualità	Superficie			Reddito		Coltura in atto	Superficie da asservire		Superficie da espropriare	Superficie da occupare temporaneamente
						Ha	a	ca	Domin.	Agrario					
A	B	C	D	E	F	G			H	I	L	M	N	O	T
85	98	GUGLIELMUCCI NICOLA GIOVANNI ANTONIO - PROPRIETA' per 1/1	5	215	SEMINATIVO	00	04	50	0,00	1,34	SEMINATIVO ARB	3	0	87	MODELLO 26
			5	266	SEMINATIVO	00	01	05	0,16	0,24	SEMINATIVO	10	0	26	P2
			5	267	ULIVETO	00	01	05	0,19	0,24	ULIVETO	13	0	44	P2
			5	269	SEMINATIVO	00	02	70	0,42	0,63	SEMINATIVO	11	0	48	P2
			5	271	SEMINATIVO	00	04	50	0,70	1,05	SEMINATIVO	0	0	36	P2
			5	274	SEMINATIVO	00	35	50	18,33	11,92	SEMINATIVO	72	0	330	P2
			5	287	SEMINATIVO	00	06	00	0,93	1,39	SEMINATIVO	27	0	83	P2
			5	288	SEMINATIVO	00	05	30	0,82	1,23	SEMINATIVO	19	0	85	P2
			5	289	SEMINATIVO	00	06	70	1,04	1,56	SEMINATIVO	31	0	141	P2
86	99	GRANDE MICHELE - PROPRIETA' per 1/2 GRANDE LIBERO - PROPRIETA' per 1/2 GRANDE GIUSEPPE - USUFRUTTUARIO PARZIALE PER per 1000/1000	5	361	SEMINATIVO	00	34	40	17,77	11,55	SEMINATIVO	69	0	315	P2



**Regione Campania**  
**UTILIZZO IDROPOTABILE DELLE ACQUE DELL'INVASO DI CAMPOLATTARO E POTENZIAMENTO DELL'ALIMENTAZIONE POTABILE PER L'AREA BENEVENTANA**  
**- AGGIORNAMENTO -**  
**LOTTO 2**

**COMUNE DI PONTE (BN)**

**ELENCO DELLE PARTICELLE CON OCCUPAZIONI**

N. D'ORDINE	N. PIANO	DITTA PROPRIETARIA	Dati catastali degli immobili interessati censiti nel N.C.T.							Zone da occupare Piano Particellare di esproprio aggiornato			note		
			Foglio	Mappale	Qualità	Superficie			Reddito		Coltura in atto	Superficie da asservire		Superficie da espropriare	Superficie da occupare temporaneamente
						Ha	a	ca	Domin.	Agrario					
A	B	C	D	E	F	G			H	I	L	M	N	O	T
87	100	SILVESTRI SALVATORE - PROPRIETA' per 3/126 SILVESTRI PELLEGRINO - PROPRIETA' per 3/126 SILVESTRI NICOLA - PROPRIETA' per 3/126 SILVESTRI MICHELE - PROPRIETA' per 3/126 SILVESTRI LUCIA - PROPRIETA' per 3/126 SILVESTRI CARMELO - PROPRIETA' per 3/126 ROMANO NICOLANTONIO - PROPRIETA' per 3/126 ROMANO COSIMO - PROPRIETA' per 15/126 ROMANO BATTISTA - PROPRIETA' per 3/126 ROMANO ANTONIETTA - PROPRIETA' per 3/126 GUGLIELMUCCI MARIA - PROPRIETA' per 18/126 GUGLIELMUCCI FILOMENA - PROPRIETA' per 12/126 GUGLIELMUCCI COSIMO - PROPRIETA' per 42/126 DE CICCIO NICOLINA - PROPRIETA' per 4/126 DE CICCIO COSIMO - PROPRIETA' per 4/126 DE CICCIO ADELE - PROPRIETA' per 4/126	5	219	PASCOLO ARB	00	13	20	0,95	0,61	PASCOLO ARB	68	0	278	P2
			5	275	SEMINATIVO	00	50	40	26,03	16,92	SEMINATIVO	101	0	463	P2
			5	435	SEMINATIVO	00	11	65	1,81	2,71	SEMINATIVO	51	0	231	P2
			5	437	SEMINATIVO	00	12	20	1,89	2,84	SEMINATIVO	106	0	438	P2
88	101	GUGLIELMUCCI MARGHERITA ; DI GIACOMO - PROPRIETA' per 1/3 GUGLIELMUCCI COSIMO ; DI GIACOMO - PROPRIETA' per 2/3	5	311	SEMINATIVO	00	16	80	8,68	5,64	SEMINATIVO	61	0	142	P2
			5	433	SEMINATIVO	00	12	20	1,89	2,84	SEMINATIVO	60	0	275	P2

**Regione Campania**  
**UTILIZZO IDROPOTABILE DELLE ACQUE DELL'INVASO DI CAMPOLATTARO E POTENZIAMENTO DELL'ALIMENTAZIONE POTABILE PER L'AREA BENEVENTANA**  
**- AGGIORNAMENTO -**  
**LOTTO 2**

**COMUNE DI PONTE (BN)**

**ELENCO DELLE PARTICELLE CON OCCUPAZIONI**

N. D'ORDINE	N. PIANO	DITTA PROPRIETARIA	Dati catastali degli immobili interessati censiti nel N.C.T.							Zone da occupare Piano Particellare di esproprio aggiornato			note		
			Foglio	Mappale	Qualità	Superficie			Reddito		Coltura in atto	Superficie da asservire		Superficie da espropriare	Superficie da occupare temporaneamente
						Ha	a	ca	Domin.	Agrario					
A	B	C	D	E	F	G			H	I	L	M	N	O	T
89	102	COLANGELO GIOVANNA - PROPRIETA' per 1/1	5	181	SEMINATIVO	00	17	20	4,89	4,44	SEMINATIVO	194	0	292	P2
			5	276	SEMINATIVO	00	23	30	12,03	7,82	SEMINATIVO	51	0	239	P2
90	103	D'ALOIA ANTONIO- PROPRIETA' per 1000/1000	5	249	SEMINATIVO	00	19	00	5,40	4,91	SEMINATIVO	11	0	122	P2
			5	300	SEMINATIVO	00	47	50	24,53	15,95	SEMINATIVO	62	0	213	P1
91	105	DE ANGELIS ROSA - PROPRIETA' per 1/1	5	381	SEMINATIVO	00	14	80	4,20	3,82	SEMINATIVO	55	0	139	P2
			5	382	SEMINATIVO	00	27	80	14,36	9,33	SEMINATIVO	2	0	122	P2
92	106	DE ANGELIS MARIA TERESA - PROPRIETA' per 1/1	5	280	SEMINATIVO	00	20	10	0,00	3,85	SEMINATIVO	69	0	174	P2
			5	281	SEMINATIVO	00	45	90	23,71	15,41	SEMINATIVO	1	0	148	P2
			5	364	SEMINATIVO	00	43	20	12,27	11,16	SEMINATIVO	191	0	792	P2
			5	551	SEMINATIVO	00	40	90	21,12	13,73	SEMINATIVO	1	0	60	P2
93	107	CALABRESE CARMINE - PROPRIETA' per 1/1	5	370	SEMINATIVO	00	46	10	13,09	11,90	SEMINATIVO	167	0	761	P2
94	108	DE ANGELIS BRIGIDA - USUFRUTTO per 830/1000 DE ANGELIS ANGELO - PROPRIETA' per 170/1000 DE ANGELIS ANGELO - NUDA PROPRIETA' per 830/1000	5	282	SEMINATIVO	00	33	10	0,00	10,37	SEMINATIVO	9	0	182	P2
			5	303	ULIVETO	00	42	20	0,00	8,13	ULIVETO	78	0	214	P2
95	109	CALABRESE NICOLA - PROPRIETA' per 1/3 CALABRESE CARMINE - PROPRIETA' per 1/3 CALABRESE MARIO - PROPRIETA' per 1/3	5	540	SEMINATIVO	00	44	40	22,93	14,90	SEMINATIVO	2	0	282	P2
96	110	CALABRESE FRANCO - PROPRIETA' per 1/1	5	201	SEMINATIVO	00	20	40	5,79	5,27	SEMINATIVO	42	0	105	P2

**Regione Campania**  
**UTILIZZO IDROPOTABILE DELLE ACQUE DELL'INVASO DI CAMPOLATTARO E POTENZIAMENTO DELL'ALIMENTAZIONE POTABILE PER L'AREA BENEVENTANA**  
**- AGGIORNAMENTO -**  
**LOTTO 2**

**COMUNE DI PONTE (BN)**

**ELENCO DELLE PARTICELLE CON OCCUPAZIONI**

N. D'ORDINE	N. PIANO	DITTA PROPRIETARIA	Dati catastali degli immobili interessati censiti nel N.C.T.							Zone da occupare Piano Particellare di esproprio aggiornato			note		
			Foglio	Mappale	Qualità	Superficie			Reddito		Coltura in atto	Superficie da asservire		Superficie da espropriare	Superficie da occupare temporaneamente
						Ha	a	ca	Domin.	Agrario					
A	B	C	D	E	F	G			H	I	L	M	N	O	T
50	110	CAPOBIANCO GIOVANNI - PROPRIETA' per 1/2	5	304	SEMINATIVO	00	14	00	3,98	3,62	SEMINATIVO	90	0	223	P2
97	111	CARDO ESTERINA - PROPRIETA' per 1000/1000	5	210	SEMINATIVO	00	63	20	0,00	20,83	SEMINATIVO	4	0	494	P2
			5	226	ULIVETO	00	44	68	8,08	10,38	ULIVETO	338	0	1.525	P2
			5	438	VIGNETO	00	07	90	0,00	0,71	SEMINATIVO ARB	0	0	46	MODELLO 26 P2
98	112	COLANGELO ANTONIA - PROPRIETA' per 1/1	5	328	VIGNETO	01	53	30	87,09	98,97	VIGNETO	266	0	860	P2
99	113	CORBO GIOVANNI - PROPRIETA' per 1/1	5	299	SEMINATIVO	01	04	00	0,00	23,68	SEMINATIVO	199	0	791	P2
100	115	CORBO RINALDO - PROPRIETA' per 1000/1000	5	214	VIGNETO	00	69	70	0,00	4,82	VIGNETO	282	0	1.247	P2
			5	285	VIGNETO	00	26	50	15,05	17,11	VIGNETO	0	0	33	P2
101	116	GUGLIELMUCCI CARLO - PROPRIETA' per 1/1	5	284	BOSCO CEDUO	00	32	20	2,49	0,50	BOSCO CEDUO	100	0	464	P2
102	117	ZAMPELLI NUNZIA - PROPRIETA' per 1000/1000	5	145	SEMINATIVO	00	12	70	3,61	3,28	SEMINATIVO	0	0	294	P1
			5	147	SEMINATIVO	00	12	40	3,52	3,20	SEMINATIVO	253	0	636	P2
			5	148	SEMINATIVO	00	24	00	6,82	6,20	SEMINATIVO	187	0	1.072	P2
103	1062	CAPOBIANCO GIOVANNI - prop. 100/100	14	137	seminativo	00	7	20	2,05	1,86	seminativo arborato	219	0	503	P1
104	1063	CAPOBIANCO GIOVANNA - prop. 1000/1000	14	1525	vigneto	00	1	33	0,76	0,86	vigneto	0	0	20	P1
105	1064	CAPOBIANCO GIOVANNA - prop. 1000/1000	14	1513	vigneto	00	27	81	15,80	17,95	vigneto	32	0	372	P1
106	1065	PASTORE FRANCESCA - prop. 1000/1000	14	1554	semin arb	00	10	99	7,95	5,11	seminativo arborato	190	0	388	P1
107	1066	CORBO ANGELO - Prop. 1000/1000	8	330	uliveto	00	13	90	4,31	3,23	uliveto	0	135	0	P1
108	1067	COLANDREA FRANCA - prop. 1/1	7	508	vigneto	00	26	16	18,91	17,56	vigneto	213	0	393	P1
109	1068	CAPOBIANCO ARNALDO - prop. 1000/1000	7	166	vigneto	00	76	10	55,02	51,09	vigneto	415	0	743	P1

**Regione Campania**  
**UTILIZZO IDROPOTABILE DELLE ACQUE DELL'INVASO DI CAMPOLATTARO E POTENZIAMENTO DELL'ALIMENTAZIONE POTABILE PER L'AREA BENEVENTANA**  
**- AGGIORNAMENTO -**  
**LOTTO 2**

**COMUNE DI PONTE (BN)**

**ELENCO DELLE PARTICELLE CON OCCUPAZIONI**

N. D'ORDINE	N. PIANO	DITTA PROPRIETARIA	Dati catastali degli immobili interessati censiti nel N.C.T.								Zone da occupare Piano Particellare di esproprio aggiornato			note	
			Foglio	Mappale	Qualità	Superficie			Reddito		Cultura in atto	Superficie da asservire	Superficie da espropriare		Superficie da occupare temporaneamente
						Ha	a	ca	Domin.	Agrario					
A	B	C	D	E	F	G			H	I	L	M	N	O	T
110	1069	CAPOBIANCO ARNALDO - prop. 1000/1000	7	238	vigneto	00	53	82	38,91	36,13	vigneto	116	0	194	P1
111	1070	CAPOBIANCO ANNA MARIA - prop. 1/2 CAPOBIANCO MARZIA - prop. 1/2	7	130	vigneto	00	50	50	36,51	33,91	vigneto	415	0	641	P1
112	1	CAPOBIANCO GIOVANNA - PROPRIETA' per 1/1	14	1512	VIGNETO	01	39	63	79,32	90,14	VIGNETO	158	0	597	P3
113	2	DEMANIO PUBBLICO DELLO STATO- PROPRIETA' per 1000/1000	14	597	SEMINATIVO	00	15	59	8,05	5,23	SEMINATIVO	0	0	65	P3
			14	1548	SEMINATIVO	00	09	50	4,91	3,19	SEMINATIVO	40	0	47	P3
114	3	CAPOBIANCO GIOVANNA - PROPRIETA' per 1000/1000	14	576	ULIVETO	00	32	47	0,00	6,68	ULIVETO	0	0	47	P3
115	7	ROMANO RAFFAELE - PROPRIETA' per 1/1	14	167	INCOLT PROD	00	11	00	0,23	0,06	INCOLT PROD	218	0	606	P3
			14	366	BOSCO ALTO	00	18	70	2,41	0,39	BOSCO ALTO	0	0	277	P3
116	17	ENTE URBANO - PROPRIETA' per 1/1	9	259	ENTE URBANO	00	04	10	0,00	0,00	ENTE URBANO	55	0	43	P3
117	19	PASTORE FRANCESCA - PROPRIETA' per 1000/1000	14	1553	SEMIN ARBOR	00	36	10	26,10	16,78	SEMIN ARBOR	201	0	497	P3
118	20	DE FILIPPO ANGELO - PROPRIETA' per 1000/1000	14	54	PASCOLO	00	35	70	0,00	0,50	PASCOLO	0	0	71	P3
119	22	CORBO ANTONIO - PROPRIETA' per 1/2 CORBO ANGELO - PROPRIETA' per 1/2	14	268	VIGNETO	00	07	10	4,03	4,58	VIGNETO	0	0	32	P3
120	23	VENTUCCI MARIA ROSARIA ELISA - PROPRIETA' per 1000/1000	14	37	ULIV VIGNET	00	28	80	11,16	13,39	ULIV VIGNET	0	0	93	P3
121	24	CORBO ANGELO - PROPRIETA' per 1000/1000	14	266	ULIVETO	00	14	50	4,12	4,87	ULIVETO	0	0	10	P3
122	26	CORBO DANIELE GIOVANNI - PROPRIETA' per 1/1	14	45	VIGNETO	00	16	70	9,49	10,78	VIGNETO	0	0	111	P3
123	31	CORBO ANGELO ANTONIO - PROPRIETA' per 1000/1000 Sub. 2, 3	14	1393	ENTE URBANO	00	15	89	0,00	0,00	ENTE URBANO	0	0	30	P3

**Regione Campania**  
**UTILIZZO IDROPOTABILE DELLE ACQUE DELL'INVASO DI CAMPOLATTARO E POTENZIAMENTO DELL'ALIMENTAZIONE POTABILE PER L'AREA BENEVENTANA**  
**- AGGIORNAMENTO -**  
**LOTTO 2**

**COMUNE DI PONTE (BN)**

**ELENCO DELLE PARTICELLE CON OCCUPAZIONI**

N. D'ORDINE	N. PIANO	DITTA PROPRIETARIA	Dati catastali degli immobili interessati censiti nel N.C.T.								Zone da occupare Piano Particellare di esproprio aggiornato			note	
			Foglio	Mappale	Qualità	Superficie			Reddito		Coltura in atto	Superficie da asservire	Superficie da espropriare		Superficie da occupare temporaneamente
						Ha	a	ca	Domin.	Agrario					
A	B	C	D	E	F	G			H	I	L	M	N	O	T
124	35	RAPUANO GIUSEPPE - PROPRIETA' per 1/1	8	362	SEMINATIVO	00	13	10	6,77	4,40	SEMINATIVO	0	0	38	P3
125	43	CAPOBIANCO GIOVANNI NICOLA - PROPRIETA' per 1000/1000	8	289	VIGNETO	00	50	50	28,69	32,60	VIGNETO	4	0	31	P3

**Regione Campania**  
**UTILIZZO IDROPOTABILE DELLE ACQUE DELL'INVASO DI CAMPOLATTARO E POTENZIAMENTO DELL'ALIMENTAZIONE POTABILE PER L'AREA BENEVENTANA**  
**- AGGIORNAMENTO -**  
**LOTTO 2**

**COMUNE DI PONTE (BN)**

**ELENCO DELLE PARTICELLE CON OCCUPAZIONI**

N. D'ORDINE	N. PIANO	DITTA PROPRIETARIA	Dati catastali degli immobili interessati censiti nel N.C.T.							Zone da occupare Piano Particellare di esproprio aggiornato			note		
			Foglio	Mappale	Qualità	Superficie			Reddito		Coltura in atto	Superficie da asservire		Superficie da espropriare	Superficie da occupare temporaneamente
						Ha	a	ca	Domin.	Agrario					
A	B	C	D	E	F	G			H	I	L	M	N	O	T
126	46	CAPOBIANCO ARNALDO - PROPRIETA' per 1000/1000	7	552	VIGNETO	00	67	97	49,15	45,63	VIGNETO	420	0	1.369	P3
			7	559	VIGNETO	00	17	56	12,70	11,79	VIGNETO	114	0	333	P3
			8	199	SEMINATIVO	00	08	40	2,39	2,17	SEMINATIVO	0	0	840	P3
			8	85	SEMINATIVO	00	44	0	12,50	11,36	SEMINATIVO	0	0	3232	P3
			8	86	SEMINATIVO	00	69	60	19,77	17,97	SEMINATIVO	0	0	4441	P3
127	53	CAPOBIANCO ERNESTO ; DI GIOVANNI - PROPRIETA' per 1000/1000	7	160	VIGNETO	00	01	50	1,08	1,01	VIGNETO	0	0	34	P3
128	54	CAPOBIANCO ERNESTO - PROPRIETA' per 1000/1000	7	132	VIGNETO	00	01	70	1,23	1,14	VIGNETO	0	0	70	P3
129	56	COLANDREA FRANCA - PROPRIETA' per 1/1	7	566	VIGNETO	00	22	67	16,39	15,22	VIGNETO	215	0	716	P3
130	57	CAPOBIANCO MARZIA - PROPRIETA' per 1/2 CAPOBIANCO ANNA MARIA - PROPRIETA' per 1/2	7	545	VIGNETO	00	48	25	34,89	32,39	VIGNETO	390	0	1.035	P3
131	59	MARCARELLI ROSA - PROPRIETA' per 1/1	13	360	VIGNETO	00	64	73	36,77	41,79	VIGNETO	0	0	39	P3
132	62	ENTE FERROVIE DELLO STATO - PROPRIETA' per 1000/1000	13	4	COSTR NO AB	00	48	70	0,00	0,00	COSTR NO AB	0	301	1	P3
133	101	GUGLIELMUCCI MARGHERITA ; DI GIACOMO - PROPRIETA' per 1/3 GUGLIELMUCCI COSIMO ; DI GIACOMO - PROPRIETA' per 2/3	5	310	SEMINATIVO	00	15	90	4,52	4,11	SEMINATIVO	2	0	0	P3
134	104	ROSSI ANTONELLA - PROPRIETA' per 1000/1000	5	180	SEMINATIVO	00	76	80	0,00	0,02	SEMINATIVO	6	0	9	P3

**Regione Campania**  
**UTILIZZO IDROPOTABILE DELLE ACQUE DELL'INVASO DI CAMPOLATTARO E POTENZIAMENTO DELL'ALIMENTAZIONE POTABILE PER L'AREA BENEVENTANA**  
**- AGGIORNAMENTO -**  
**LOTTO 2**

**COMUNE DI PONTE (BN)**

**ELENCO DELLE PARTICELLE CON OCCUPAZIONI**

N. D'ORDINE	N. PIANO	DITTA PROPRIETARIA	Dati catastali degli immobili interessati censiti nel N.C.T.							Zone da occupare Piano Particellare di esproprio aggiornato			note		
			Foglio	Mappale	Qualità	Superficie			Reddito		Coltura in atto	Superficie da asservire		Superficie da espropriare	Superficie da occupare temporaneamente
						Ha	a	ca	Domin.	Agrario					
A	B	C	D	E	F	G			H	I	L	M	N	O	T
135	114	SILVESTRI SALVATORE - PROPRIETA' per 5/420 SILVESTRI PELLEGRINO - PROPRIETA' per 5/420 SILVESTRI NICOLA - PROPRIETA' per 5/420 SILVESTRI MICHELE - PROPRIETA' per 5/420 SILVESTRI LUCIA - PROPRIETA' per 5/420 SILVESTRI CARMELO - PROPRIETA' per 5/420 ROMANO NICOLANTONIO - PROPRIETA' per 12/420 ROMANO COSIMO - PROPRIETA' per 60/420 ROMANO BATTISTA - PROPRIETA' per 12/420 ROMANO ANTONIETTA - PROPRIETA' per 12/420 GUGLIELMUCCI MARIA - PROPRIETA' per 30/420 GUGLIELMUCCI FILOMENA - PROPRIETA' per 48/420 GUGLIELMUCCI COSIMO - PROPRIETA' per 168/420 DE CICCO NICOLINA - PROPRIETA' per 16/420 DE CICCO COSIMO - PROPRIETA' per 16/420 DE CICCO ADELE - PROPRIETA' per 16/420	5	209	SEMINATIVO	00	77	80	22,10	20,09	SEMINATIVO	0	0	1	P3
											40120	1035	135013		



Presidenza del Consiglio dei Ministri

Commissario straordinario del Governo per l'intervento  
"Invaso di Campolattaro"

(DPCM 9 maggio 2022, ai sensi del decreto-legge n. 32/2019, art. 4, co. 1, convertito con modificazioni dalla legge n. 55/2019)

# REGIONE CAMPANIA

UTILIZZO IDROPOTABILE DELLE ACQUE  
DELL'INVASO DI CAMPOLATTARO E  
POTENZIAMENTO DELL'ALIMENTAZIONE  
POTABILE PER L'AREA BENEVENTANA

## LOTTO 2

Il Responsabile dei procedimenti espropriativi

Ing. Gianluca Basile

Revisione	Data	Descrizione	Redatto	Controllato	Approvato
0	Dicembre 2024	AGGIORNAMENTO N° 1	---	---	---
TITOLO :  <b>PIANO PARTICELLARE</b>  <b>DESCRITTIVO</b>  COMUNE DI PONTELANDOLFO			Visto si Approva  Il Commissario Straordinario Prof. Attilio Toscano 		
Allegato	<b>AGGIORNAMENTO</b> <b>DOC.PP.13</b>		Revisione: 0	Scala:	

Il presente disegno e' di nostra proprieta'. Si fa divieto a chiunque di riprodurlo o renderlo noto a terzi senza nostra autorizzazione



**Regione Campania**  
**UTILIZZO IDROPOTABILE DELLE ACQUE DELL'INVASO DI CAMPOLATTARO E POTENZIAMENTO DELL'ALIMENTAZIONE POTABILE PER L'AREA BENEVENTANA**  
**- AGGIORNAMENTO -**  
**LOTTO 2**

**COMUNE DI PONTELANDOLFO (BN)**

**ELENCO DELLE PARTICELLE CON OCCUPAZIONI**

N. D'ORDINE	N. PIANO	DITTA PROPRIETARIA	Dati catastali degli immobili interessati censiti nel N.C.T.								Zone da occupare Piano Particellare di esproprio aggiornato			note	
			Foglio	Mappale	Qualità	Superficie			Reddito		Coltura in atto	Superficie da asservire	Superficie da espropriare		Superficie da occupare temporaneamente
						Ha	a	ca	Domin.	Agrario					
A	B	C	D	E	F	G			H	I	L	M	N	O	T
1	1	D'AGOSTINO DONATO - PROPRIETA' per 1000/1000	27	128	SEMINATIVO	01	29	30	26,71	50,08	SEMINATIVO	526	0	1813	P2
2	2	DI RUBBO MARIA TERESA - USUFRUTTUARIO PARZIALE PER per 1000/1000 CALABRESE GIUSEPPE - PROPRIETA' per 1/2 CALABRESE GIOVANNI LUCIO - PROPRIETA' per 1/2	27	32	SEMINATIVO	00	35	90	7,42	13,91	SEMINATIVO	76	0	250	P1
3	3	ROMANELLI ANGELICA - PROPRIETA' per 1/2 DI GREGORIO GIANMARIA - PROPRIETA' per 1/4 DI GREGORIO GENNARO - PROPRIETA' per 1/4	27	10	SEMINATIVO	03	05	20	63,05	118,22	SEMINATIVO	0	0	760	P1
			27	11	SEMINATIVO	00	28	90	5,97	11,19	SEMINATIVO	0	0	361	P1
			27	12	SEMINATIVO	00	32	30	6,67	12,51	SEMINATIVO	0	0	212	P1
			27	13	SEMINATIVO	00	07	10	1,47	2,75	SEMINATIVO	0	0	119	P1
			27	14	SEMINATIVO	00	77	60	16,03	30,06	SEMINATIVO	0	0	75	P1
			27	15	SEMINATIVO	00	85	70	17,70	33,20	SEMINATIVO	0	0	303	P1
			27	16	SEMINATIVO	00	38	80	8,02	15,03	SEMINATIVO	0	0	160	P1
			27	27	SEMINATIVO	01	25	00	25,82	48,42	SEMINATIVO	0	0	493	P1

**Regione Campania**  
**UTILIZZO IDROPOTABILE DELLE ACQUE DELL'INVASO DI CAMPOLATTARO E POTENZIAMENTO DELL'ALIMENTAZIONE POTABILE PER L'AREA BENEVENTANA**  
**- AGGIORNAMENTO -**  
**LOTTO 2**

**COMUNE DI PONTELANDOLFO (BN)**

**ELENCO DELLE PARTICELLE CON OCCUPAZIONI**

N. D'ORDINE	N. PIANO	DITTA PROPRIETARIA	Dati catastali degli immobili interessati censiti nel N.C.T.							Zone da occupare Piano Particolare di esproprio aggiornato			note		
			Foglio	Mappate	Qualità	Superficie			Reddito		Coltura in atto	Superficie da asservire		Superficie da espropriare	Superficie da occupare temporaneamente
						Ha	a	ca	Domin.	Agrario					
A	B	C	D	E	F	G			H	I	L	M	N	O	T
4	5	D'ADDONA NICOLA - NUDA PROPRIETA' per 1/2 D'ADDONA GIOCONDINO - USUFRUTTO per 1/2 D'ADDONA ALESSANDRO - NUDA PROPRIETA' per 1/2 CAPASSO GIUSEPPINA - USUFRUTTO per 1/2	27	9	SEMIN IRRIG	00	31	30	24,25	14,55	SEMIN IRRIG	0	0	33	P1
			27	26	SEMIN IRRIG	02	24	10	173,61	104,16	SEMIN IRRIG	0	0	44	P1
5	6	CAPASSO GIUSEPPINA - PROPRIETA' per 1000/1000	27	25	SEMIN IRRIG	00	35	10	27,19	16,31	SEMIN IRRIG	0	0	50	P1
6	7	CONSORZIO IDRICO INTERPROVINCIALE DELL ALTO CALORE DI AVELLINO - PROPRIETA' per 1000/1000	27	43	FU D ACCERT	00	14	40	0,00	0,00	FU D ACCERT	89	0	2147	P2
7	8	DI RUBBO ANTONIO - PROPRIETA' per 1/1	27	8	SEMINATIVO	01	01	70	21,01	39,39	SEMINATIVO	119	0	558	P1
			27	59	SEMINATIVO	01	01	20	20,91	39,20	SEMINATIVO	115	0	546	P1
			27	60	SEMINATIVO	00	99	90	20,64	38,70	SEMINATIVO	94	0	448	P2
8	9	TATAVITTO UMBERTO - PROPRIETA' per 1000/1000	27	7	SEMINATIVO	02	36	80	48,92	91,72	SEMINATIVO	268	0	1225	P2
			27	42	SEMINATIVO	00	02	50	0,52	0,97	SEMINATIVO	119	0	131	P2
9	10	PERUGINI ROMILDA - PROPRIETA' per 1/2 MANCINI LUIGI - PROPRIETA' per 1/2	27	6	SEMINATIVO	01	70	80	35,28	66,16	SEMINATIVO	184	0	843	P2
			27	41	SEMINATIVO	00	02	10	0,43	0,81	SEMINATIVO	86	0	129	P2

**Regione Campania**  
**UTILIZZO IDROPOTABILE DELLE ACQUE DELL'INVASO DI CAMPOLATTARO E POTENZIAMENTO DELL'ALIMENTAZIONE POTABILE PER L'AREA BENEVENTANA**  
**- AGGIORNAMENTO -**  
**LOTTO 2**

**COMUNE DI PONTELANDOLFO (BN)**

**ELENCO DELLE PARTICELLE CON OCCUPAZIONI**

N. D'ORDINE	N. PIANO	DITTA PROPRIETARIA	Dati catastali degli immobili interessati censiti nel N.C.T.							Zone da occupare Piano Particellare di esproprio aggiornato			note		
			Foglio	Mappale	Qualità	Superficie			Reddito		Coltura in atto	Superficie da asservire		Superficie da espropriare	Superficie da occupare temporaneamente
						Ha	a	ca	Domin.	Agrario					
A	B	C	D	E	F	G			H	I	L	M	N	O	T
10	11	CORBO MINA - PROPRIETA' per 1/1	27	5	SEMINATIVO	01	01	60	20,99	39,35	SEMINATIVO	116	0	576	P2
			27	39	SEMINATIVO	00	02	80	0,58	1,08	SEMINATIVO	0	0	260	P2
			27	40	SEMINATIVO	00	01	70	0,35	0,66	SEMINATIVO	43	0	142	P2
			27	63	SEMINATIVO	01	51	60	31,32	58,72	SEMINATIVO	262	0	1204	P2
			27	101	SEMINATIVO	01	44	48	0,00	55,27	SEMINATIVO	175	223	1161	P2
			27	102	SEMINATIVO	00	02	02	0,42	0,78	SEMINATIVO	0	30	187	P2
11	12	SANTOPIETRO NICOLINA MARIA - PROPRIETA' per 1/1	27	103	SEMINATIVO	00	45	57	9,41	17,65	SEMINATIVO	107	165	327	P1
			27	104	SEMINATIVO	00	01	73	0,36	0,67	SEMINATIVO	0	23	155	P2
12	13	SANTOPIETRO NICOLINA MARIA - PROPRIETA' per 1000/1000	27	23	SEMINATIVO	00	47	10	9,73	18,24	SEMINATIVO	162	0	462	P1
13	14	PERUGINI ROMILDA - PROPRIETA' per 1000/1000	27	22	SEMINATIVO	00	37	40	7,73	14,49	SEMINATIVO	233	0	735	P1
14	15	MANCINI ANNA - PROPRIETA' per 1000/1000	27	1	SEMINATIVO	01	28	30	26,50	49,70	SEMINATIVO	50	0	213	P1
			27	19	SEMINATIVO	01	02	00	21,07	39,51	SEMINATIVO	325	0	999	P1
			27	20	SEMINATIVO	00	86	00	17,77	33,31	SEMINATIVO	304	0	861	P1
			27	21	SEMINATIVO	00	86	70	17,91	33,58	SEMINATIVO	291	0	897	P1

**Regione Campania**  
**UTILIZZO IDROPOTABILE DELLE ACQUE DELL'INVASO DI CAMPOLATTARO E POTENZIAMENTO DELL'ALIMENTAZIONE POTABILE PER L'AREA BENEVENTANA**  
**- AGGIORNAMENTO -**  
**LOTTO 2**

**COMUNE DI PONTELANDOLFO (BN)**

**ELENCO DELLE PARTICELLE CON OCCUPAZIONI**

N. D'ORDINE	N. PIANO	DITTA PROPRIETARIA	Dati catastali degli immobili interessati censiti nel N.C.T.								Zone da occupare Piano Particellare di esproprio aggiornato			note	
			Foglio	Mappale	Qualità	Superficie			Reddito		Coltura in atto	Superficie da asservire	Superficie da espropriare		Superficie da occupare temporaneamente
						Ha	a	ca	Domin.	Agrario					
A	B	C	D	E	F	G			H	I	L	M	N	O	T
15	16	MOBILIA MICHELINA - PROPRIETA' per 1000/1000	27	64	SEMINATIVO	00	57	50	11,88	22,27	SEMINATIVO	96	0	310	P2
16	17	PERUGINI MARIA - PROPRIETA' per 1000/1000	27	2	SEMINATIVO	00	38	50	3,98	13,92	SEMINATIVO	78	0	213	P2
17	3	ROMANELLI ANGELICA - PROPRIETA' per 1/2 DI GREGORIO GIANMARIA - PROPRIETA' per 1/4 DI GREGORIO GENNARO - PROPRIETA' per 1/4	27	58	SEMINATIVO	00	00	10	0,02	0,04	SEMINATIVO	20	0	2	P3
18	4	PARTICELLA SOPPRESSA - PROPRIETA' per 1/1	27	52	SEMINATIVO	00	01	62	0,00	0,00	SEMINATIVO	0	0	162	P3
19	5	D'ADDONA NICOLA - NUDA PROPRIETA' per 1/2 D'ADDONA GIOCONDINO - USUFRUTTO per 1/2 D'ADDONA ALESSANDRO - NUDA PROPRIETA' per 1/2 CAPASSO GIUSEPPINA - USUFRUTTO per 1/2	27	45	SEMIN IRRIG	00	01	60	1,24	0,74	SEMIN IRRIG	198	0	122	P3
			27	47	SEMIN IRRIG	00	01	10	0,85	0,51	SEMIN IRRIG	154	0	79	P3
20	6	CAPASSO GIUSEPPINA - PROPRIETA' per 1000/1000	27	46	SEMIN IRRIG	00	01	80	1,39	0,84	SEMIN IRRIG	232	0	143	P3
21	8	DI RUBBO ANTONIO - PROPRIETA' per 1/1	27	44	SEMINATIVO	00	00	50	0,10	0,19	SEMINATIVO	100	0	17	P3
			27	61	SEMINATIVO	00	01	80	0,37	0,70	SEMINATIVO	225	0	100	P3
											<b>4847</b>	<b>441</b>	<b>20027</b>		



Presidenza del Consiglio dei Ministri

Commissario straordinario del Governo per l'intervento  
"Invaso di Campolattaro"

(DPCM 9 maggio 2022, ai sensi del decreto-legge n. 32/2019, art. 4, co. 1, convertito con modificazioni dalla legge n. 55/2019)

# REGIONE CAMPANIA

UTILIZZO IDROPOTABILE DELLE ACQUE  
DELL'INVASO DI CAMPOLATTARO E  
POTENZIAMENTO DELL'ALIMENTAZIONE  
POTABILE PER L'AREA BENEVENTANA

## LOTTO 2

Il Responsabile dei procedimenti espropriativi

Ing. Gianluca Basile

Revisione	Data	Descrizione	Redatto	Controllato	Approvato
0	Dicembre 2024	AGGIORNAMENTO N° 1	---	---	---
TITOLO :  <b>PIANO PARTICELLARE</b>  <b>DESCRITTIVO</b>  COMUNE DI SAN LORENZO MAGGIORE			Visto si Approva  Il Commissario Straordinario Prof. Attilio Toscano 		
Allegato	<b>AGGIORNAMENTO</b> <b>DOC.PP.16</b>		Revisione: 0	Scala:	

Il presente disegno e' di nostra proprieta'. Si fa divieto a chiunque di riprodurlo o renderlo noto a terzi senza nostra autorizzazione

**Regione Campania**  
**UTILIZZO IDROPOTABILE DELLE ACQUE DELL'INVASO DI CAMPOLATTARO E POTENZIAMENTO DELL'ALIMENTAZIONE POTABILE PER L'AREA BENEVENTANA**  
**- AGGIORNAMENTO -**  
**LOTTO 2**

**COMUNE DI SAN LORENZO MAGGIORE (BN)**

**ELENCO DELLE PARTICELLE CON OCCUPAZIONI**

N. D'ORDINE	N. PIANO	DITTA PROPRIETARIA	Dati catastali degli immobili interessati censiti nel N.C.T.								Zone da occupare Piano Particellare di esproprio aggiornato			note	
			Foglio	Mappale	Qualità	Superficie			Reddito		Coltura in atto	Superficie da asservire	Superficie da espropriare		Superficie da occupare temporaneamente
						Ha	a	ca	Domin.	Agrario					
A	B	C	D	E	F	G			H	I	L	M	N	O	T
1	1	IANNOTTI GIUSEPPINA - PROPRIETA' per 1/1	17	110	VIGNETO	00	92	00	0,00	4,01	SEMINATIVO	930	0	2.695	MODELLO 26 P2
2	2	IANNOTTI GIUSEPPINA - PROPRIETA' per 1000/1000	16	154	VIGNETO	00	43	80	61,08	40,72	VIGNETO	461	0	3.919	P2
			17	302	VIGNETO	00	68	80	95,94	63,96	VIGNETO	990	0	2.623	P2
3	3	IANNOTTI PASQUALE - PROPRIETA' per 1000/1000	16	155	VIGNETO	00	36	60	28,35	28,35	VIGNETO	393	0	3.267	P2
			17	245	VIGNETO	00	79	70	61,74	61,74	VIGNETO	944	0	2.564	P2
			17	303	VIGNETO	00	31	50	0,00	22,08	VIGNETO	113	0	200	P1
4	4	IANNOTTI ANGELO - PROPRIETA' per 250/1000 IANNOTTI ANGELO - PROPRIETA' per 750/1000	16	214	VIGNETO	00	07	90	6,12	6,12	VIGNETO	0	0	2	P1
			17	108	VIGNETO	00	56	60	43,85	43,85	VIGNETO	461	0	961	P1
5	5	IANNOTTI ANGELO - PROPRIETA' per 500/1000	17	107	VIGNETO	00	10	20	7,90	7,90	VIGNETO	222	0	594	P2
			17	174	VIGNETO	00	10	00	7,75	7,75	VIGNETO	242	0	684	P2
			17	190	VIGNETO	00	08	10	6,27	6,27	VIGNETO	1	0	65	P1
6	6	CLARIZIA GIUSEPPINA - PROPRIETA' per 1000/1000	16	158	VIGNETO	00	44	70	34,63	34,63	VIGNETO	708	0	3.762	P2
7	7	SAMMARCO GIANCARLO - PROPRIETA' per 1000/1000	16	156	ULIVETO	00	55	60	15,79	11,49	ULIVETO	873	0	4.687	P2

**Regione Campania**  
**UTILIZZO IDROPOTABILE DELLE ACQUE DELL'INVASO DI CAMPOLATTARO E POTENZIAMENTO DELL'ALIMENTAZIONE POTABILE PER L'AREA BENEVENTANA**  
**- AGGIORNAMENTO -**  
**LOTTO 2**

**COMUNE DI SAN LORENZO MAGGIORE (BN)**

**ELENCO DELLE PARTICELLE CON OCCUPAZIONI**

N. D'ORDINE	N. PIANO	DITTA PROPRIETARIA	Dati catastali degli immobili interessati censiti nel N.C.T.							Zone da occupare Piano Particolare di esproprio aggiornato			note		
			Foglio	Mappate	Qualità	Superficie			Reddito		Coltura in atto	Superficie da asservire		Superficie da espropriare	Superficie da occupare temporaneamente
						Ha	a	ca	Domin.	Agrario					
A	B	C	D	E	F	G			H	I	L	M	N	O	T
8	8	PIGNONE CARMINE - NUDA PROPRIETA' per 1000/1000 PIGNONE LORENZO - USUFRUTTO per 1000/1000	16	216	SEMINATIVO	00	45	30	14,04	15,21	SEMINATIVO	361	0	1.204	P2
9	9	FERRARA ANGELINA - PROPRIETA' per 1/1	16	230	VIGNETO	00	32	20	24,94	24,94	VIGNETO	312	0	993	P2
			16	448	VIGNETO	00	25	90	36,12	24,08	VIGNETO	407	0	935	P2
10	10	CAPITOLO METROPOLITANO DI BENEVENTO - DIRITTO DEL CONCEDENTE per 1000/1000 DI LIBERO LORENZO - LIVELLARIO PARZIALE PER per 1000/1000	18	213	VIGNETO	00	46	30	64,56	43,04	ORTO	858	0	2.788	MODELLO 26 P2
			18	385	VIGNETO	01	06	89	0,00	15,49	ORTO	100	0	282	MODELLO 26 P2
11	11	IANNOTTI GIAMBATTISTA - PROPRIETA' per 1/1	18	341	SEMINATIVO	00	07	05	0,00	2,23	VIGNETO	98	0	0	MODELLO 26 P1
			18	345	SEMINATIVO	00	04	17	0,00	0,39	VIGNETO	41	0	0	MODELLO 26 P1
12	12	SANZARI NICOLA - USUFRUTTO per 1000/1000 SANZARI FRANCESCO - PROPRIETA' per 1000/1000	18	137	VIGNETO	00	32	40	56,89	31,79	VIGNETO	211	0	675	P2
			18	349	VIGNETO	00	19	96	27,83	18,56	VIGNETO	41	0	0	P1

**Regione Campania**  
**UTILIZZO IDROPOTABILE DELLE ACQUE DELL'INVASO DI CAMPOLATTARO E POTENZIAMENTO DELL'ALIMENTAZIONE POTABILE PER L'AREA BENEVENTANA**  
**- AGGIORNAMENTO -**  
**LOTTO 2**

**COMUNE DI SAN LORENZO MAGGIORE (BN)**

**ELENCO DELLE PARTICELLE CON OCCUPAZIONI**

N. D'ORDINE	N. PIANO	DITTA PROPRIETARIA	Dati catastali degli immobili interessati censiti nel N.C.T.							Zone da occupare Piano Particolare di esproprio aggiornato			note		
			Foglio	Mappate	Qualità	Superficie			Reddito		Coltura in atto	Superficie da asservire		Superficie da espropriare	Superficie da occupare temporaneamente
						Ha	a	ca	Domin.	Agrario					
A	B	C	D	E	F	G			H	I	L	M	N	O	T
13	13	IANNOTTI FLORINDA - ENFITEUSI per 1000/1000 DE BLASIO ELVIO FU GIOVANNI - DIRITTO DEL CONCEDENTE per 1000/1000	18	338	VIGNETO	00	52	04	91,38	51,07	VIGNETO	341	0	776	P2
14	14	IANNOTTI GIOVANNA - PROPRIETA' per 1/2 IANNOTTI GIOVANNI - LIVELLARIO PER per 500/1000 CHIESA AVE GRATIA PLENA - DIRITTO DEL CONCEDENTE per 1000/1000	18	378	VIGNETO	00	30	17	23,37	23,37	VIGNETO	311	0	586	P2
15	15	IANNOTTI GIAMBATTISTA - LIVELLARIO PER per 1/5 IANNOTTI GIOVANNI - LIVELLARIO PER per 100/1000 CHIESA AVE GRATIA PLENA - DIRITTO DEL CONCEDENTE per 1000/1000 SPOSITO MARIA TERESA - ENFITEUSI per 1/10 SPOSITO GIUSEPPE - ENFITEUSI per 1/10 IANNOTTI ANGELINA - LIVELLARIO PER per 1/5 IANNELLA SALVATORE - PROPRIETA' per 300/1000	18	351	SEMINATIVO	00	03	10	0,00	0,64	ULIVETO	17	0	17	MODELLO 26 P1



**Regione Campania**  
**UTILIZZO IDROPOTABILE DELLE ACQUE DELL'INVASO DI CAMPOLATTARO E POTENZIAMENTO DELL'ALIMENTAZIONE POTABILE PER L'AREA BENEVENTANA**  
**- AGGIORNAMENTO -**  
**LOTTO 2**

**COMUNE DI SAN LORENZO MAGGIORE (BN)**

**ELENCO DELLE PARTICELLE CON OCCUPAZIONI**

N. D'ORDINE	N. PIANO	DITTA PROPRIETARIA	Dati catastali degli immobili interessati censiti nel N.C.T.								Zone da occupare Piano Particellare di esproprio aggiornato			note	
			Foglio	Mappale	Qualità	Superficie			Reddito		Coltura in atto	Superficie da asservire	Superficie da espropriare		Superficie da occupare temporaneamente
						Ha	a	ca	Domin.	Agrario					
A	B	C	D	E	F	G			H	I	L	M	N	O	T
16	16	IANNOTTI GIAMBATTISTA - LIVELLARIO PARZIALE PER per 1000/1000 CHIESA AVE GRATIA PLENA - DIRITTO DEL CONCEDEnte per 1000/1000	18	364	VIGNETO	00	00	30	0,23	0,23	VIGNETO	0	0	30	P2
			18	418	ULIVETO	00	24	22	0,00	3,96	VIGNETO	17	0	52	
17	18	IANNOTTI ANGELANTONIO - PROPRIETA' per 1/1	18	347	ULIVETO	00	13	76	8,53	4,26	ULIVETO	318	0	1.025	P2
			18	348	ULIVETO	00	04	34	2,69	1,34	ULIVETO	50	0	325	P2
18	19	IANNOTTI ANGELO - PROPRIETA' per 1000/1000	18	62	VIGNETO	01	00	70	140,42	93,61	VIGNETO	958	0	3.174	P2
19	20	SANZARI LIBERO - PROPRIETA' per 1/1	18	310	ULIVETO	00	24	91	15,44	7,72	ULIVETO	133	0	424	P2
			18	312	ULIVETO	00	24	58	0,00	5,92	VIGNETO	134	0	422	MODELLO 26 P2
			18	313	VIGN ULIVET	00	28	35	0,00	1,90	VIGNETO	150	0	391	MODELLO 26 P2
			18	389	ULIVETO	00	24	74	15,33	7,67	ULIVETO	133	0	424	P2
20	21	BOVINO MARISA - ENFITEUSI per 1000/1000 ARCIDIOCESI DI BENEVENTO - DIRITTO DEL CONCEDEnte per 1000/1000	18	251	VIGN ULIVET	00	48	10	60,86	39,75	VIGN ULIVET	1	0	146	P2
21	22	MEI FILOMENA ; FU RAFFAELE - LIVELLARIO PARZIALE PER per 1000/1000 FLORIO PIETRO ; FU RAFFAELE - DIRITTO DEL CONCEDEnte per 1000/1000	18	112	VIGNETO	00	36	90	0,00	5,58	VIGNETO	1.059	0	2.038	P2

**Regione Campania**  
**UTILIZZO IDROPOTABILE DELLE ACQUE DELL'INVASO DI CAMPOLATTARO E POTENZIAMENTO DELL'ALIMENTAZIONE POTABILE PER L'AREA BENEVENTANA**  
**- AGGIORNAMENTO -**  
**LOTTO 2**

**COMUNE DI SAN LORENZO MAGGIORE (BN)**

**ELENCO DELLE PARTICELLE CON OCCUPAZIONI**

N. D'ORDINE	N. PIANO	DITTA PROPRIETARIA	Dati catastali degli immobili interessati censiti nel N.C.T.							Coltura in atto	Zone da occupare Piano Particellare di esproprio aggiornato			note	
			Foglio	Mappate	Qualità	Superficie			Reddito		Superficie da asservire	Superficie da espropriare	Superficie da occupare temporaneamente		
						Ha	a	ca	Domin.						Agrario
A	B	C	D	E	F	G			H	I	L	M	N	O	T
22	23	FLORIO PIETRO ; FU RAFFAELE - DIRITTO DEL CONCEDENTE per 1000/1000 MEI LIBERO ; FU GIOVANNI - LIVELLARIO IN PARTE per 1000/1000 MEI ASSUNTA ; FU GIOVANNI - LIVELLARIO IN PARTE per 1000/1000	18	113	VIGNETO	00	19	20	33,71	18,84	VIGNETO	8	0	1.167	P2
23	25	IANNOTTI FLORA - PROPRIETA' per 1000/1000	18	111	VIGNETO	00	49	40	68,89	45,92	VIGNETO	204	0	653	P2
24	26	NIFO SARRAPOCHIELLO LORENZO - PROPRIETA' per 1000/1000	18	100	VIGNETO	00	73	60	102,63	68,42	VIGNETO	525	0	1.661	P2
			18	280	VIGNETO	00	28	50	39,74	26,49	VIGNETO	224	0	715	P2
25	27	PIGNONE PATRIZIA - PROPRIETA' per 167/1000 PIGNONE PATRIZIA - PROPRIETA' per 1000/1000 PIGNONE LORENZO - PROPRIETA' per 167/1000 PIGNONE LORENZO - PROPRIETA' per 1000/1000 CHIESA DELLA SS ANNUNZIATA DI GUARDIA SANFRAMONDI - DIRITTO DEL CONCEDENTE per 1000/1000	18	261	VIGNETO	00	18	45	25,73	17,15	VIGNETO	171	0	520	P2
26	28	PIGNONE LORENZO - PROPRIETA' per 1/1	18	434	ENTE URBANO	00	00	70	0,00	0,00	ENTE URBANO	18	0	56	P2

**Regione Campania**  
**UTILIZZO IDROPOTABILE DELLE ACQUE DELL'INVASO DI CAMPOLATTARO E POTENZIAMENTO DELL'ALIMENTAZIONE POTABILE PER L'AREA BENEVENTANA**  
**- AGGIORNAMENTO -**  
**LOTTO 2**

**COMUNE DI SAN LORENZO MAGGIORE (BN)**

**ELENCO DELLE PARTICELLE CON OCCUPAZIONI**

N. D'ORDINE	N. PIANO	DITTA PROPRIETARIA	Dati catastali degli immobili interessati censiti nel N.C.T.							Zone da occupare Piano Particolare di esproprio aggiornato			note		
			Foglio	Mappale	Qualità	Superficie			Reddito		Coltura in atto	Superficie da asservire		Superficie da espropriare	Superficie da occupare temporaneamente
						Ha	a	ca	Domin.	Agrario					
A	B	C	D	E	F	G			H	I	L	M	N	O	T
27	29	CHIESA DELLA SS ANNUNZIATA DI GUARDIA SANFRAMONDI - DIRITTO DEL CONCEDEnte per 1000/1000 PIGNONE GENNARO - LIVELLARIO PARZIALE PER per 1000/1000	18	98	FABB RURALE	00	00	70	0,00	0,00	FABB RURALE	2	0	43	MODELLO 26 P2
			18	99	ULIVETO	00	18	85	0,00	3,00	VIGNETO	186	0	575	
28	30	RICCIOTTI STEFANIA - PROPRIETA' per 1/1	18	259	VIGNETO	00	17	80	24,82	16,55	VIGNETO	248	0	411	P1
29	31	CHIESA DELLA SS ANNUNZIATA DI GUARDIA SANFRAMONDI - DIRITTO DEL CONCEDEnte per 1000/1000 PIGNONE CARMELA - LIVELLARIO PARZIALE PER per 1000/1000	18	71	ULIVETO	00	17	30	10,72	5,36	ULIVETO	379	0	1.250	P2
30	33	DE LEO MARGHERITA MARIA - PROPRIETA' per 1/1	18	63	VIGNETO	01	25	80	175,42	116,95	VIGNETO	1.384	0	3.919	P2
31	34	MORONE ANTONIO - PROPRIETA' per 2/4 DI PAOLA ELISA - PROPRIETA' per 1/4 DI LIBERO VINCENZO - PROPRIETA' per 1/4	19	164	VIGNETO	00	01	20	1,67	1,12	VIGNETO	17	0	58	P2
32	35	FERRARA LUCA - PROPRIETA' per 1/3 FERRARA ANTONIO - PROPRIETA' per 1/3 FASULO MARIETTA - PROPRIETA' per 1/3	19	46	VIGNETO	00	73	20	102,07	68,05	VIGNETO	1.037	0	3.411	P2
33	36	MEOLI AMELIA - PROPRIETA' per 1/1	19	268	VIGNETO	00	25	09	34,99	23,32	VIGNETO	192	0	621	P2
34	37	SAUCHELLI SALVATORINA ROSARIA - PROPRIETA' per 1000/1000	19	251	VIGNETO	00	25	55	35,63	23,75	VIGNETO	195	0	623	P2
35	38	MANCINFELLI CATERINA GIOVANNA - PROPRIETA' per 1/1	19	43	VIGNETO	00	33	50	58,82	32,87	VIGNETO	239	0	792	P2

**Regione Campania**  
**UTILIZZO IDROPOTABILE DELLE ACQUE DELL'INVASO DI CAMPOLATTARO E POTENZIAMENTO DELL'ALIMENTAZIONE POTABILE PER L'AREA BENEVENTANA**  
**- AGGIORNAMENTO -**  
**LOTTO 2**

**COMUNE DI SAN LORENZO MAGGIORE (BN)**

**ELENCO DELLE PARTICELLE CON OCCUPAZIONI**

N. D'ORDINE	N. PIANO	DITTA PROPRIETARIA	Dati catastali degli immobili interessati censiti nel N.C.T.								Zone da occupare Piano Particolare di esproprio aggiornato			note	
			Foglio	Mappate	Qualità	Superficie			Reddito		Coltura in atto	Superficie da asservire	Superficie da espropriare		Superficie da occupare temporaneamente
						Ha	a	ca	Domin.	Agrario					
A	B	C	D	E	F	G			H	I	L	M	N	O	T
35	38	IANNELLA CRISTINA GIOVANNA - PROPRIETA' per 3/2	19	44	VIGNETO	00	35	00	48,81	32,54	VIGNETO	246	0	814	P2
36	39	IANNOTTI CARLA - PROPRIETA' per 1000/1000	19	225	VIGNETO	00	32	90	57,77	32,28	VIGNETO	236	0	785	P2
37	40	SALVATORE CRISTINA MARIA - PROPRIETA' per 1/1	19	41	VIGNETO	00	33	40	58,65	32,77	VIGNETO	234	0	772	P2
38	41	DI DONATO GIUSEPPE - PROPRIETA' per 1000/1000	19	153	VIGNETO	00	17	00	29,85	16,68	VIGNETO	123	0	413	P2
39	42	DI DONATO ANTONIO - PROPRIETA' per 1/1	19	40	VIGNETO	00	16	80	29,50	16,49	VIGNETO	114	0	385	P2
40	43	IANNELLA MARIA ANNUNZIATA - PROPRIETA' per 1/1	19	39	VIGNETO	00	31	90	56,01	31,30	VIGNETO	215	0	718	P2
41	44	IANNOTTI VINCENZO - PROPRIETA' per 1/1	19	163	VIGNETO	00	16	80	29,50	16,49	VIGNETO	101	0	345	P2
42	45	IANNOTTI MARIA FENESIA - PROPRIETA' per 1000/1000	19	38	VIGNETO	00	17	20	30,20	16,88	VIGNETO	108	0	349	P2

**Regione Campania**  
**UTILIZZO IDROPOTABILE DELLE ACQUE DELL'INVASO DI CAMPOLATTARO E POTENZIAMENTO DELL'ALIMENTAZIONE POTABILE PER L'AREA BENEVENTANA**  
**- AGGIORNAMENTO -**  
**LOTTO 2**

**COMUNE DI SAN LORENZO MAGGIORE (BN)**

**ELENCO DELLE PARTICELLE CON OCCUPAZIONI**

N. D'ORDINE	N. PIANO	DITTA PROPRIETARIA	Dati catastali degli immobili interessati censiti nel N.C.T.								Zone da occupare Piano Particellare di esproprio aggiornato			note	
			Foglio	Mappale	Qualità	Superficie			Reddito		Coltura in atto	Superficie da asservire	Superficie da espropriare		Superficie da occupare temporaneamente
						Ha	a	ca	Domin.	Agrario					
A	B	C	D	E	F	G			H	I	L	M	N	O	T
43	46	IANNOTTI PELLEGRINO ; DI GIUSEPPE - PROPRIETA' per 1000/1000	19	37	VIGNETO	00	32	50	57,07	31,89	VIGNETO	233	0	720	P2
44	47	IANNELLA MARIA ANNUNZIATA - ENFITEUSI per 1/2 COLETTA SALVATORE - ENFITEUSI per 1/2 COMUNE DI SAN LORENZO MAGGIORE - DIRITTO DEL CONCEDENTE per 1000/1000	19	402	VIGNETO	00	06	32	8,81	5,88	VIGNETO	16	0	49	P2
45	48	COLETTA SALVATORE - ENFITEUSI per 1/1 COMUNE DI SAN LORENZO MAGGIORE - DIRITTO DEL CONCEDENTE per 1000/1000 MEOLI ILERNANDO - USUFRUTTUARIO PARZIALE PER per 1000/1000	19	401	SEMINATIVO	01	04	58	56,71	45,91	SEMINATIVO	43	0	674	P2
46	49	IANNOTTI FRANCESCA - LIVELLARIO PARZIALE PER per 1000/1000 IANNOTTI MARIA ; FU GIOVAN BATTISTA - DIRITTO DEL CONCEDENTE per 1000/1000	19	19	SEMINATIVO	00	47	00	25,49	20,63	SEMINATIVO	536	0	1.240	P2
47	50	IANNOTTI FRANCESCA - PROPRIETA' per 1000/1000	19	20	VIGNETO	00	33	10	0,00	18,69	VIGNETO	6	0	578	P2
48	51	IANNOTTI VINCENZO - ENFITEUSI per 1/1 PARENTE ANTONIETTA FU GIACOMO MAR.DE BLASIO - DIRITTO DEL CONCEDENTE per 1/1	19	18	VIGNETO	00	36	40	50,76	33,84	VIGNETO	262	0	835	P2
49	52	COLANGELO MARIO - PROPRIETA' per 1/1	19	14	VIGNETO	00	32	86	45,82	30,55	VIGNETO	207	0	693	P2
			19	16	VIGNETO	00	34	00	47,41	31,61	VIGNETO	251	0	772	P2

**Regione Campania**  
**UTILIZZO IDROPOTABILE DELLE ACQUE DELL'INVASO DI CAMPOLATTARO E POTENZIAMENTO DELL'ALIMENTAZIONE POTABILE PER L'AREA BENEVENTANA**  
**- AGGIORNAMENTO -**  
**LOTTO 2**

**COMUNE DI SAN LORENZO MAGGIORE (BN)**

**ELENCO DELLE PARTICELLE CON OCCUPAZIONI**

N. D'ORDINE	N. PIANO	DITTA PROPRIETARIA	Dati catastali degli immobili interessati censiti nel N.C.T.								Zone da occupare Piano Particellare di esproprio aggiornato			note	
			Foglio	Mappale	Qualità	Superficie			Reddito		Coltura in atto	Superficie da asservire	Superficie da espropriare		Superficie da occupare temporaneamente
						Ha	a	ca	Domin.	Agrario					
A	B	C	D	E	F	G			H	I	L	M	N	O	T
50	53	RUGGIERO GIUSEPPINA - LIVELLARIO PARZIALE PER per 1000/1000 BRUNO AGNESE - DIRITTO DEL CONCEDENTE per 1000/1000	19	11	VIGNETO	00	74	20	103,47	68,98	VIGNETO	271	0	891	P2
51	54	PEZZILLO MAFALDA - PROPRIETA' per 1000/1000	19	9	VIGNETO	00	34	10	47,55	31,70	VIGNETO	142	0	473	P2
			19	10	VIGNETO	00	34	10	47,55	31,70	VIGNETO	114	0	389	P2
52	55	SEBASTIANELLI ANTONIO - LIVELLARIO PARZIALE PER per 1000/1000 ASSINI CATERINA FU GIOVANNI BATTISTA - DIRITTO DEL CONCEDENTE per 1000/1000	19	8	VIGNETO	00	68	90	96,08	64,05	VIGNETO	290	0	964	P2
53	56	DI SANTO EMILIA - ENFITEUSI per 1/1 BRUNI AGNESE - DIRITTO DEL CONCEDENTE per 1000/1000	19	7	VIGNETO	00	64	10	89,38	59,59	VIGNETO	161	0	597	P2
54	57	DI LIBERO VINCENZO - PROPRIETA' per 1000/1000	19	6	ULIVETO	00	13	20	0,00	2,64	ULIVETO	289	0	498	P1
			19	113	VIGNETO	00	13	00	18,13	12,09	VIGNETO	101	0	548	P2
55	58	DI LIBERO VINCENZO - PROPRIETA' per 1000/1000 IANNOTTI MARIA ; FU GIOVAMBATTISTA - USUFRUTTUARIO PARZIALE PER per 1000/1000	19	5	ULIVETO	00	41	40	0,00	7,81	ULIV VIGNETO	620	0	1.806	MODELLO 26 P2
56	59	RETE FERROVIARIA ITALIANA - SOCIETA' PER AZIONI IN SIGLA RFI S.P.A. - PROPRIETA' per 1000/1000 Sub. 1	19	404	ENTE URBANO	00	03	10	0,00	0,00	ENTE URBANO	0	0	80	P1
57	60	IANNOTTI MARIA FENESIA - PROPRIETA' per 1/1	19	182	ULIVETO	00	29	90	13,13	8,49	ULIVETO	230	0	836	P2

**Regione Campania**  
**UTILIZZO IDROPOTABILE DELLE ACQUE DELL'INVASO DI CAMPOLATTARO E POTENZIAMENTO DELL'ALIMENTAZIONE POTABILE PER L'AREA BENEVENTANA**  
**- AGGIORNAMENTO -**  
**LOTTO 2**

**COMUNE DI SAN LORENZO MAGGIORE (BN)**

**ELENCO DELLE PARTICELLE CON OCCUPAZIONI**

N. D'ORDINE	N. PIANO	DITTA PROPRIETARIA	Dati catastali degli immobili interessati censiti nel N.C.T.							Zone da occupare Piano Particellare di esproprio aggiornato			note		
			Foglio	Mappale	Qualità	Superficie			Reddito		Coltura in atto	Superficie da asservire		Superficie da espropriare	Superficie da occupare temporaneamente
						Ha	a	ca	Domin.	Agrario					
A	B	C	D	E	F	G			H	I	L	M	N	O	T
58	61	SARRAPOCHIELLO ROSARIA ; FU GIOVANNI - DIRITTO DEL CONCEDENTE per 1000/1000 IANNOTTI AGOSTINO - LIVELLARIO PARZIALE PER per 1000/1000	14	102	VIGN ULIVET	00	36	50	46,18	30,16	VIGN ULIVET	635	0	2.732	P2
59	62	IANNOTTI AGOSTINO - LIVELLARIO PARZIALE PER per 1000/1000 PEZZULLO MARIA ; ASSUNTA MARTINA - USUFRUTTUARIO DI LIVELLO DI per 1/3 IANNOTTI LORENZO ; FU LUIGI - DIRITTO DEL CONCEDENTE per 1000/1000	14	101	VIGN ULIVET	00	45	30	71,36	39,77	VIGN ULIVET	177	0	3.668	P2
60	63	IANNOTTI AGOSTINO - LIVELLARIO PARZIALE PER per 1000/1000 BRIZIO ELENA - DIRITTO DEL CONCEDENTE per 1000/1000	14	100	VIGN ULIVET	00	04	80	7,56	4,21	VIGN ULIVET	102	0	378	P2

**Regione Campania**  
**UTILIZZO IDROPOTABILE DELLE ACQUE DELL'INVASO DI CAMPOLATTARO E POTENZIAMENTO DELL'ALIMENTAZIONE POTABILE PER L'AREA BENEVENTANA**  
**- AGGIORNAMENTO -**  
**LOTTO 2**

**COMUNE DI SAN LORENZO MAGGIORE (BN)**

**ELENCO DELLE PARTICELLE CON OCCUPAZIONI**

N. D'ORDINE	N. PIANO	DITTA PROPRIETARIA	Dati catastali degli immobili interessati censiti nel N.C.T.							Zone da occupare Piano Particolare di esproprio aggiornato			note		
			Foglio	Mappale	Qualità	Superficie			Reddito		Coltura in atto	Superficie da asservire		Superficie da espropriare	Superficie da occupare temporaneamente
						Ha	a	ca	Domin.	Agrario					
A	B	C	D	E	F	G			H	I	L	M	N	O	T
61	64	IANNOTTI AGOSTINO - LIVELLARIO PARZIALE PER per 1000/1000 PEZZULLO MARIA ; ASSUNTA MARTINA - USUFRUTTUARIO DI LIVELLO DI per 1/3 MEI PASQUALE ; DI FILIPPO - DIRITTO DEL CONCEDENTE per 1000/1000	14	99	VIGN ULIVET	00	09	40	14,81	8,25	VIGN ULIVET	218	0	722	P2
62	65	MEI ANDREA - LIVELLARIO PARZIALE PER per 1000/1000 ABATE GAETANO ; FU RAFFAELE - CONCEDENTE IN PARTE per 1000/1000 PARENTE GIUSEPPE ; FU GIROLAMO - CONCEDENTE IN PARTE per 1000/1000	14	152	VIGNETO	00	46	60	81,83	45,73	VIGNETO	271	0	2044	P2
63	66	MEI ANDREA - PROPRIETA' per 1000/1000	14	97	ULIVETO	00	31	80	0,00	8,78	ULIV VIGNETO	156	0	1615	MODELLO 26 P2
			14	289	VIGNETO	00	28	65	50,31	28,11	VIGNETO	169	0	1562	P2
64	67	FOSCHINI MICHELE - PROPRIETA' per 1/1	14	94	VIGNETO	00	26	30	46,18	25,81	VIGNETO	174	0	2456	P2
65	68	FOSCHINI MICHELE - ENFITEUSI per 1000/1000 ROMANO TERESA - DIRITTO DEL CONCEDENTE per 1000/1000	14	195	VIGNETO	00	38	80	68,13	38,07	VIGNETO	191	0	2034	P2



**Regione Campania**  
**UTILIZZO IDROPOTABILE DELLE ACQUE DELL'INVASO DI CAMPOLATTARO E POTENZIAMENTO DELL'ALIMENTAZIONE POTABILE PER L'AREA BENEVENTANA**  
**- AGGIORNAMENTO -**  
**LOTTO 2**

**COMUNE DI SAN LORENZO MAGGIORE (BN)**

**ELENCO DELLE PARTICELLE CON OCCUPAZIONI**

N. D'ORDINE	N. PIANO	DITTA PROPRIETARIA	Dati catastali degli immobili interessati censiti nel N.C.T.							Zone da occupare Piano Particolare di esproprio aggiornato			note		
			Foglio	Mappale	Qualità	Superficie			Reddito		Coltura in atto	Superficie da asservire		Superficie da espropriare	Superficie da occupare temporaneamente
						Ha	a	ca	Domin.	Agrario					
A	B	C	D	E	F	G			H	I	L	M	N	O	T
66	69	FOSCHINI MICHELE - ENFITEUSI per 1/1 ROMANO TERESA - DIRITTO DEL CONCEDENTE per 1000/1000	14	93	VIGNETO	00	19	10	33,54	18,74	VIGNETO	20	0	1890	P2
67	70	SANZARI ANTONIO - PROPRIETA' per 1000/1000	14	79	VIGNETO	00	34	50	60,58	33,85	VIGNETO	191	0	627	P2
			14	84	VIGNETO	00	37	00	64,97	36,31	VIGNETO	206	0	769	P2
68	71	SANZARI ANTONIO - PROPRIETA' per 1/2 SANZARI ANTONIO - NUDA PROPRIETA' per 1/2 DEL VECCHIO ROSALIA - USUFRUTTO per 1/2	14	186	VIGNETO	00	19	00	33,36	18,64	VIGNETO	159	0	542	P2
69	72	BRUNI AGNESE - DIRITTO DEL CONCEDENTE per 1000/1000 SANZARI MICHELE - PROPRIETA' per 1/3 SANZARI MICHELE - LIVELLARIO PER per 1/3 SANZARI MARIA ANTONIETTA - LIVELLARIO PER per 1/3	14	81	VIGNETO	00	17	60	30,90	17,27	VIGNETO	159	0	517	P2
70	73	MAFFEI ITALO - PROPRIETA' per 1/1	14	78	VIGNETO	00	52	30	91,84	51,32	VIGNETO	104	0	333	P2
			14	236	VIGNETO	00	17	50	24,40	16,27	VIGNETO	106	0	353	P2
71	74	DEL VECCHIO ROSALIA - USUFRUTTO per 1/2 SANZARI FRANCESCO - PROPRIETA' per 1/2 SANZARI FRANCESCO - NUDA PROPRIETA' per 1/2	14	76	VIGNETO	00	45	60	80,07	44,75	VIGNETO	149	0	485	P2
			14	77	VIGNETO	00	32	00	56,19	31,40	VIGNETO	92	0	300	P2

**Regione Campania**  
**UTILIZZO IDROPOTABILE DELLE ACQUE DELL'INVASO DI CAMPOLATTARO E POTENZIAMENTO DELL'ALIMENTAZIONE POTABILE PER L'AREA BENEVENTANA**  
**- AGGIORNAMENTO -**  
**LOTTO 2**

**COMUNE DI SAN LORENZO MAGGIORE (BN)**

**ELENCO DELLE PARTICELLE CON OCCUPAZIONI**

N. D'ORDINE	N. PIANO	DITTA PROPRIETARIA	Dati catastali degli immobili interessati censiti nel N.C.T.								Zone da occupare Piano Particolare di esproprio aggiornato			note	
			Foglio	Mappale	Qualità	Superficie			Reddito		Coltura in atto	Superficie da asservire	Superficie da espropriare		Superficie da occupare temporaneamente
						Ha	a	ca	Domin.	Agrario					
A	B	C	D	E	F	G			H	I	L	M	N	O	T
			14	240	VIGNETO	00	31	70	55,66	31,11	VIGNETO	98	0	324	P2
72	75	MASTANTUONO RAFFAELE - LIVELLARIO PARZIALE PER per 1000/1000 FOSCHINI FILIPPO ; FU FLAVIANO - CONCEDEnte IN PARTE per 1000/1000 TOMASELLI MARIA ; FU NICOLA - CONCEDEnte IN PARTE per 1000/1000	14	75	VIGNETO	00	42	00	73,75	41,21	VIGNETO	133	0	428	P2
73	76	PANZA MARIA - PROPRIETA' per 1/1	14	73	VIGNETO	00	14	40	25,29	14,13	VIGNETO	50	0	160	P2
			14	74	VIGNETO	00	31	30	54,96	30,71	VIGNETO	104	0	337	P2
74	77	FALATO ISOLINA - USUFRUTTO per 1000/1000 CENICCOLA MARIA - NUDA PROPRIETA' per 1000/1000	14	72	VIGNETO	00	28	00	49,17	27,48	VIGNETO	91	0	298	P2
			14	239	VIGNETO	00	14	00	24,58	13,74	VIGNETO	49	0	157	P2
75	78	CENICCOLA GIUSEPPINA - PROPRIETA' per 1/3 CENICCOLA FLAVIANO - PROPRIETA' per 1/3 CENICCOLA ANGELO - PROPRIETA' per 1/3	14	158	VIGNETO	00	28	00	49,17	27,48	VIGNETO	98	0	333	P2
76	79	BRUNI AGNESE - DIRITTO DEL CONCEDEnte per 1000/1000 GRILLO FILIPPO - LIVELLARIO PARZIALE PER per 1000/1000	14	70	VIGNETO	00	20	30	35,65	19,92	VIGNETO	170	0	589	P2
77	80	FALATO ISOLINA - USUFRUTTO per 1000/1000 CENICCOLA MARIA ROSARIA - NUDA PROPRIETA' per 1000/1000	14	69	VIGNETO	00	70	50	123,79	69,18	VIGNETO	309	0	1.016	P2

**Regione Campania**  
**UTILIZZO IDROPOTABILE DELLE ACQUE DELL'INVASO DI CAMPOLATTARO E POTENZIAMENTO DELL'ALIMENTAZIONE POTABILE PER L'AREA BENEVENTANA**  
**- AGGIORNAMENTO -**  
**LOTTO 2**

**COMUNE DI SAN LORENZO MAGGIORE (BN)**

**ELENCO DELLE PARTICELLE CON OCCUPAZIONI**

N. D'ORDINE	N. PIANO	DITTA PROPRIETARIA	Dati catastali degli immobili interessati censiti nel N.C.T.							Zone da occupare Piano Particellare di esproprio aggiornato			note		
			Foglio	Mappale	Qualità	Superficie			Reddito		Coltura in atto	Superficie da asservire		Superficie da espropriare	Superficie da occupare temporaneamente
						Ha	a	ca	Domin.	Agrario					
A	B	C	D	E	F	G			H	I	L	M	N	O	T
78	81	MANCINELLI ANGELO - PROPRIETA' per 1/1	14	68	VIGNETO	00	58	50	102,72	57,40	VIGNETO	402	0	1.343	P2
79	82	IULIANI RITA - PROPRIETA' per 1/1	14	67	VIGNETO	00	24	60	43,20	24,14	VIGNETO	278	0	929	P2
80	83	BARIS SIMONE - PROPRIETA' per 1/1	14	188	VIGNETO	00	14	60	25,64	14,33	VIGNETO	214	0	743	P2
81	84	GAROFANO SERAFINA - PROPRIETA' per 1000/1000	14	135	VIGNETO	00	05	40	0,00	4,65	VIGNETO	102	0	336	P2
			14	197	VIGNETO	00	08	40	14,75	8,24	VIGNETO	191	0	604	P2
			14	198	VIGNETO	00	06	00	10,54	5,89	VIGNETO	123	0	407	P2
82	85	SEBASTIANELLI ERMINIA - PROPRIETA' per 1/1	14	90	VIGNETO	00	33	00	57,95	32,38	VIGNETO	0	0	1	P1
83	86	SEBASTIANELLI GIUSEPPE - PROPRIETA' per 1/1	14	66	VIGNETO	00	09	50	16,68	9,32	VIGNETO	338	0	588	P2
84	88	MASTANTUONO DOMENICO - PROPRIETA' per 1/1	14	47	VIGNETO	00	36	60	64,27	35,91	VIGNETO	0	0	3	P1
			14	88	VIGNETO	00	19	20	26,77	17,85	VIGNETO	492	0	1.016	P2
			14	136	VIGNETO	00	11	00	19,32	10,79	VIGNETO	67	0	463	P2
			14	261	VIGNETO	00	04	73	8,31	4,64	VIGNETO	167	0	246	P2
85	89	MASTANTUONO EGIDIO - PROPRIETA' per 1/1	14	262	VIGNETO	00	03	78	6,64	3,71	VIGNETO	93	0	215	P2
86	90	SARRAPOCHIELLO FILOMENA - PROPRIETA' per 1/1	14	38	VIGNETO	00	68	60	120,46	67,31	VIGNETO	16	0	729	P1

**Regione Campania**  
**UTILIZZO IDROPOTABILE DELLE ACQUE DELL'INVASO DI CAMPOLATTARO E POTENZIAMENTO DELL'ALIMENTAZIONE POTABILE PER L'AREA BENEVENTANA**  
**- AGGIORNAMENTO -**  
**LOTTO 2**

**COMUNE DI SAN LORENZO MAGGIORE (BN)**

**ELENCO DELLE PARTICELLE CON OCCUPAZIONI**

N. D'ORDINE	N. PIANO	DITTA PROPRIETARIA	Dati catastali degli immobili interessati censiti nel N.C.T.								Zone da occupare Piano Particolare di esproprio aggiornato			note	
			Foglio	Mappale	Qualità	Superficie			Reddito		Coltura in atto	Superficie da asservire	Superficie da espropriare		Superficie da occupare temporaneamente
						Ha	a	ca	Domin.	Agrario					
A	B	C	D	E	F	G			H	I	L	M	N	O	T
		COLANGELO MICHELE - PROPRIETA' per 1/2	14	116	VIGNETO	00	31	60	44,06	29,38	VIGNETO	95	0	255	P2
87	91	BRUNI AGNESE ; FU CIRIACO - DIRITTO DEL CONCEDENTE per 1000/1000 BENEVENTO GIOVANNI ; FU LUCIANO - LIVELLARIO PARZIALE PER per 1000/1000	14	44	VIGNETO	00	65	90	115,72	64,67	VIGNETO	505	0	1.383	P2
88	92	COLANGELO GIUSEPPINA - PROPRIETA' per 1000/1000 BRIZIO AGNESE - PROPRIETA' per 1000/1000	14	43	VIGNETO	00	15	30	26,87	15,01	VIGNETO	124	0	318	P2
89	93	COLANGELO MICHELE - PROPRIETA' per 1/1	14	161	VIGNETO	00	15	70	27,57	15,41	VIGNETO	122	0	319	P2
90	94	MASTANTUONO PASQUALE - PROPRIETA' per 1/2 MASTANTUONO ANGELINA - PROPRIETA' per 1/2	14	42	VIGNETO	00	22	90	40,21	22,47	VIGNETO	133	0	363	P2
91	95	GAMBUTI ANTONELLA - PROPRIETA' per 1/1	14	41	ULIVETO	00	24	00	14,87	7,44	ULIVETO	76	0	259	P2
92	96	COLANGELO GIUSEPPE - PROPRIETA' per 1000/1000	14	39	VIGNETO	00	41	40	72,70	40,62	VIGNETO	191	0	503	P2
			14	202	VIGNETO	00	39	70	69,71	38,96	VIGNETO	197	0	515	P2
93	97	NONNO ADOLFO ; FU FILIPPO - DIRITTO DEL CONCEDENTE per 1000/1000 MORONE GIOVANNI A - LIVELLARIO PARZIALE PER per 1000/1000	14	120	VIGNETO	00	55	00	76,69	51,13	VIGNETO	6	0	249	P2

**Regione Campania**  
**UTILIZZO IDROPOTABILE DELLE ACQUE DELL'INVASO DI CAMPOLATTARO E POTENZIAMENTO DELL'ALIMENTAZIONE POTABILE PER L'AREA BENEVENTANA**  
**- AGGIORNAMENTO -**  
**LOTTO 2**

**COMUNE DI SAN LORENZO MAGGIORE (BN)**

**ELENCO DELLE PARTICELLE CON OCCUPAZIONI**

N. D'ORDINE	N. PIANO	DITTA PROPRIETARIA	Dati catastali degli immobili interessati censiti nel N.C.T.							Zone da occupare Piano Particolare di esproprio aggiornato			note		
			Foglio	Mappale	Qualità	Superficie			Reddito		Coltura in atto	Superficie da asservire		Superficie da espropriare	Superficie da occupare temporaneamente
						Ha	a	ca	Domin.	Agrario					
A	B	C	D	E	F	G			H	I	L	M	N	O	T
94	98	NONNO ADOLFO FU FILIPPO - PROPRIETA' per 1000/1000 FALATO GIUSEPPE - PROPRIETA' per 1000/1000	14	119	VIGNETO	00	33	70	59,18	33,07	VIGNETO	2	0	161	P2
95	99	COLANGELO CIRO - PROPRIETA' per 1/1	14	34	VIGNETO	00	75	50	132,57	74,09	VIGNETO	372	0	1.271	P2
96	100	NONNO ADOLFO ; FU FILIPPO - DIRITTO DEL CONCEDENTE per 1000/1000 FOSCHINI ADELINA - LIVELLARIO PARZIALE PER per 1000/1000	14	211	VIGNETO	00	07	30	12,82	7,16	VIGNETO	3	0	56	P1
97	101	IULIANI IDA - PROPRIETA' per 1/1	14	117	VIGNETO	00	19	90	27,75	18,50	VIGNETO	1	0	26	P1
98	102	PARENTE ELISABETTA - DIRITTO DEL CONCEDENTE per 1000/1000 CESARE ANTONIO - LIVELLARIO PARZIALE PER per 1000/1000	14	31	VIGNETO	00	33	70	46,99	31,33	VIGNETO	422	0	1.402	P2
			14	130	VIGNETO	00	34	50	60,58	33,85	VIGNETO	409	0	1.298	P2
99	104	MANCINI ROSETTA - PROPRIETA' per 1000/1000	14	264	VIGNETO	00	47	45	83,32	46,56	VIGNETO	532	0	1.649	P2
100	105	GAROFANO GIUSEPPE - PROPRIETA' per 1000/1000	14	281	VIGNETO	00	29	17	51,22	28,62	VIGNETO	396	0	628	P1

**Regione Campania**  
**UTILIZZO IDROPOTABILE DELLE ACQUE DELL'INVASO DI CAMPOLATTARO E POTENZIAMENTO DELL'ALIMENTAZIONE POTABILE PER L'AREA BENEVENTANA**  
**- AGGIORNAMENTO -**  
**LOTTO 2**

**COMUNE DI SAN LORENZO MAGGIORE (BN)**

**ELENCO DELLE PARTICELLE CON OCCUPAZIONI**

N. D'ORDINE	N. PIANO	DITTA PROPRIETARIA	Dati catastali degli immobili interessati censiti nel N.C.T.							Coltura in atto	Zone da occupare Piano Particellare di esproprio aggiornato			note	
			Foglio	Mappale	Qualità	Superficie			Reddito		Superficie da asservire	Superficie da espropriare	Superficie da occupare temporaneamente		
						Ha	a	ca	Domin.						Agrario
A	B	C	D	E	F	G			H	I	L	M	N	O	T
101	107	GAROFANO VITTORIO ; DI GIUSEPPE - PROPRIETA' per 1/5 GAROFANO PIERINO ; DI GIUSEPPE - PROPRIETA' per 1/5 GAROFANO IRMA ; DI GIUSEPPE - PROPRIETA' per 1/5 GAROFANO GIUSEPPE ; FU ANGELO - USUFRUTTO per 1/3 GAROFANO FILOMENA ; DI GIUSEPPE - PROPRIETA' per 1/5 GAROFANO ANGELO ; DI GIUSEPPE - PROPRIETA' per 1/5	14	282	VIGNETO	00	22	67	39,81	22,25	VIGNETO	266	0	1.063	P2
102	108	PEZZULLO ANGELA - PROPRIETA' per 1/1	4	67	PASCOLO	00	11	60	0,00	4,79	PASCOLO	58	0	236	P2
			4	68	VIGNETO	00	12	50	0,00	10,07	VIGNETO	46	0	608	P2
103	109	DI BLASIO VINCENZO - PROPRIETA' per 1000/1000	4	226	PASCOLO	00	26	90	1,53	0,69	PASCOLO	65	0	249	P2
104	110	ROMANELLI ORSOLA - PROPRIETA' per 4/6 FERRARA ROSINA - PROPRIETA' per 1/6 FERRARA NICOLA - PROPRIETA' per 1/6	4	66	VIGNETO	00	29	30	40,86	27,24	VIGNETO	112	0	426	P2
105	111	RAPUANO GINA - PROPRIETA' per 1000/1000	4	110	VIGNETO	00	84	10	0,00	3,81	VIGNETO	43	0	244	P1
106	112	FERRARA VINCENZO - PROPRIETA' per 1/9 FERRARA ROSA - PROPRIETA' per 1/9 FERRARA LORENZO - PROPRIETA' per 6/9 FERRARA GOFFREDO - PROPRIETA' per 1/9	4	382	SEMINATIVO	00	63	58	0,00	15,64	ULIV VIGNETO	209	0	824	MODELLO 26 P2

**Regione Campania**  
**UTILIZZO IDROPOTABILE DELLE ACQUE DELL'INVASO DI CAMPOLATTARO E POTENZIAMENTO DELL'ALIMENTAZIONE POTABILE PER L'AREA BENEVENTANA**  
**- AGGIORNAMENTO -**  
**LOTTO 2**

**COMUNE DI SAN LORENZO MAGGIORE (BN)**

**ELENCO DELLE PARTICELLE CON OCCUPAZIONI**

N. D'ORDINE	N. PIANO	DITTA PROPRIETARIA	Dati catastali degli immobili interessati censiti nel N.C.T.							Zone da occupare Piano Particellare di esproprio aggiornato			note		
			Foglio	Mappate	Qualità	Superficie			Reddito		Coltura in atto	Superficie da asservire		Superficie da espropriare	Superficie da occupare temporaneamente
						Ha	a	ca	Domin.	Agrario					
A	B	C	D	E	F	G			H	I	L	M	N	O	T
107	114	DI BLASIO GIOVANNA - ENFITEUSI per 667/1000 CONTI MARIA FRANCESCA - ENFITEUSI per 166/1000 CONTI CONCETTA - ENFITEUSI per 167/1000 CINQUEGRANI ISABELLA DI LUIGI - DIRITTO DEL CONCEDENTE per 1000/1000	4	63	ULIVETO	00	20	00	8,78	5,68	ULIVETO	37	0	150	P1
108	115	DI BLASIO GIOVANNA - ENFITEUSI per 667/1000 CONTI MARIA FRANCESCA - ENFITEUSI per 166/1000 CONTI CONCETTA - ENFITEUSI per 167/1000 TANCREDI VINCENZO FU NICOLA - CONCEDENTE IN PARTE per 1000/1000 TANCREDI ANTONIO FU NICOLA - CONCEDENTE IN PARTE per 1000/1000	4	397	ULIVETO	00	38	08	16,72	10,82	ULIVETO	0	0	98	P1
109	116	DI BLASIO GIOVANNA - ENFITEUSI per 667/1000 Sub. 2, 3, 4 CONTI MARIA FRANCESCA - ENFITEUSI per 166/1000 Sub. 2, 3, 4 CONTI CONCETTA - ENFITEUSI per 167/1000 Sub. 2, 3, 4 TANCREDI VINCENZO FU NICOLA - PROPRIETA' per 1000/1000 Sub. 2, 3, 4 TANCREDI ANTONIO FU NICOLA - PROPRIETA' per 1000/1000 Sub. 2, 3, 4	4	385	ENTE URBANO	00	06	22	0,00	0,00	ENTE URBANO	0	0	43	P1
110	117	SUERO PASQUALE MARIA - PROPRIETA' per 1/1	4	42	BOSCO CEDUO	03	92	30	0,00	6,55	BOSCO CEDUO	261	0	1.044	P1
			4	46	SEMIN ARBOR	02	20	10	0,00	19,88	SEMIN ARBOR	179	0	721	P2

**Regione Campania**  
**UTILIZZO IDROPOTABILE DELLE ACQUE DELL'INVASO DI CAMPOLATTARO E POTENZIAMENTO DELL'ALIMENTAZIONE POTABILE PER L'AREA BENEVENTANA**  
**- AGGIORNAMENTO -**  
**LOTTO 2**

**COMUNE DI SAN LORENZO MAGGIORE (BN)**

**ELENCO DELLE PARTICELLE CON OCCUPAZIONI**

N. D'ORDINE	N. PIANO	DITTA PROPRIETARIA	Dati catastali degli immobili interessati censiti nel N.C.T.							Zone da occupare Piano Particellare di esproprio aggiornato			note		
			Foglio	Mappale	Qualità	Superficie			Reddito		Coltura in atto	Superficie da asservire		Superficie da espropriare	Superficie da occupare temporaneamente
						Ha	a	ca	Domin.	Agrario					
A	B	C	D	E	F	G			H	I	L	M	N	O	T
111	118	DI PINTO ANNUNZIATA - PROPRIETA' per 1/1	4	87	ULIVETO	00	49	20	21,60	13,98	ULIVETO	51	0	230	P1
112	119	PAOLELLA VINCENZO - PROPRIETA' per 1/2 PAOLELLA GIOVANNA - PROPRIETA' per 1/2	4	414	ULIVETO	00	01	04	0,46	0,30	ULIVETO	36	0	71	P2
			4	415	ULIVETO	00	04	99	2,19	1,42	ULIVETO	54	0	140	P2
			4	418	SEMIN ARBOR	00	01	38	0,75	0,57	SEMIN ARBOR	0	0	2	P1
			4	419	VIGNETO	00	03	59	5,01	3,34	VIGNETO	16	0	216	P1
113	120	GUGLIELMUCCI LILIANA - PROPRIETA' per 2/3 PROTARO GIOVANNINA - LIVELLARIO IN PARTE per 1000/1000 PROTARO ANGELO - LIVELLARIO IN PARTE per 1000/1000 CIAMBRELLI VINCENZO - DIRITTO DEL CONCEDENTE per 1000/1000	4	113	BOSCO CEDUO	00	04	50	0,46	0,14	BOSCO CEDUO	111	0	284	P2
114	121	PROTARO GIOVANNINA - PROPRIETA' per 27/54 PAOLELLA ROSINA - PROPRIETA' per 3/54 PAOLELLA MERI - PROPRIETA' per 1/54 PAOLELLA MARIA - PROPRIETA' per 3/54 PAOLELLA LORENZO - PROPRIETA' per 3/54 PAOLELLA IDA - PROPRIETA' per 3/54 PAOLELLA GIUSEPPE - PROPRIETA' per 3/54 PAOLELLA GIOVANNA - PROPRIETA' per 1/54 PAOLELLA CHIARA - PROPRIETA' per 3/54 PAOLELLA AMEDEO - PROPRIETA' per 3/54 PAOLELLA ALFONSO - PROPRIETA' per 3/54 DI BLASIO CONCETTA - PROPRIETA' per 1/54	4	413	ULIVETO	00	03	26	1,43	0,93	ULIVETO	18	0	205	P1
			4	416	ULIVETO	00	01	01	0,44	0,29	ULIVETO	32	0	66	P2
			4	420	VIGNETO	00	02	81	3,92	2,61	VIGNETO	0	0	3	P1
			4	421	ULIVETO	00	04	18	1,83	1,19	ULIVETO	21	0	51	P2
115	123	GUGLIELMUCCI LILIANA - PROPRIETA' per 1/1	4	116	ULIVETO	00	17	70	7,77	5,03	ULIVETO	0	0	62	P1



**Regione Campania**  
**UTILIZZO IDROPOTABILE DELLE ACQUE DELL'INVASO DI CAMPOLATTARO E POTENZIAMENTO DELL'ALIMENTAZIONE POTABILE PER L'AREA BENEVENTANA**  
**- AGGIORNAMENTO -**  
**LOTTO 2**

**COMUNE DI SAN LORENZO MAGGIORE (BN)**

**ELENCO DELLE PARTICELLE CON OCCUPAZIONI**

N. D'ORDINE	N. PIANO	DITTA PROPRIETARIA	Dati catastali degli immobili interessati censiti nel N.C.T.								Zone da occupare Piano Particellare di esproprio aggiornato			note	
			Foglio	Mappale	Qualità	Superficie			Reddito		Coltura in atto	Superficie da asservire	Superficie da espropriare		Superficie da occupare temporaneamente
						Ha	a	ca	Domin.	Agrario					
A	B	C	D	E	F	G			H	I	L	M	N	O	T
			4	247	ULIVETO	00	03	30	1,45	0,94	ULIVETO	74	0	155	P2
116	124	CIAMBRELLI VINCENZO - DIRITTO DEL CONCEDENTE per 1000/1000 LEPORE ILDA - ENFITEUSI per 1/3 LEPORE FORTUNATO - ENFITEUSI per 1/3 LEPORE ALFONSO - ENFITEUSI per 1/3	4	248	ULIVETO	00	01	50	0,66	0,43	ULIVETO	0	0	134	P1
117	126	ROMANELLI MARIA - LIVELLARIO PARZIALE PER per 1000/1000 DE LEO SAVERIO - DIRITTO DEL CONCEDENTE per 1000/1000	4	109	ULIVETO	00	02	00	1,24	0,62	ULIVETO	0	0	45	P1
118	127	DE LEO SAVERIO - DIRITTO DEL CONCEDENTE per 1000/1000 SALVATORE RAFFAELE - LIVELLARIO PARZIALE PER per 1000/1000	4	429	ULIVETO	00	40	70	25,22	12,61	ULIVETO	160	0	569	P2
119	128	SALVATORE RAFFAELE ; DI GIUSEPPE - PROPRIETA' per 1000/1000	4	15	ULIVETO	00	15	20	4,32	3,14	ULIVETO	54	0	374	P1
120	129	ROSSI GIACOMINA - USUFRUTTUARIO PARZIALE PER per 1000/1000 CARANGELO COSIMO - PROPRIETA' per 1/2 CARANGELO CONCETTA - PROPRIETA' per 1/2	5	11	BOSCO MISTO	00	44	60	5,76	1,15	BOSCO MISTO	0	0	238	P2
121	130	PICA Gianfranco - Proprieta' 500/1000 PICA Vilma - Proprieta' 500/1000	16	153	ULIVETO	00	32	20	14,14	9,15	ULIVETO	0	0	545	P2

**Regione Campania**  
**UTILIZZO IDROPOTABILE DELLE ACQUE DELL'INVASO DI CAMPOLATTARO E POTENZIAMENTO DELL'ALIMENTAZIONE POTABILE PER L'AREA BENEVENTANA**  
**- AGGIORNAMENTO -**  
**LOTTO 2**

**COMUNE DI SAN LORENZO MAGGIORE (BN)**

**ELENCO DELLE PARTICELLE CON OCCUPAZIONI**

N. D'ORDINE	N. PIANO	DITTA PROPRIETARIA	Dati catastali degli immobili interessati censiti nel N.C.T.								Zone da occupare Piano Particellare di esproprio aggiornato			note	
			Foglio	Mappale	Qualità	Superficie			Reddito		Coltura in atto	Superficie da asservire	Superficie da espropriare		Superficie da occupare temporaneamente
						Ha	a	ca	Domin.	Agrario					
A	B	C	D	E	F	G			H	I	L	M	N	O	T
122	1072	IANNOTTI LORENZO - proprietà	17	158	vigneto	00	8	10	6,27	6,27	vigneto	32	0	216	P1
123	1073	PIGNONE LORENZO - usufrutto 1000/1000 PIGNONE CARMINE - Nuda proprietà 1000/1000	16	447	vigneto	00	5	50	4,26	4,26	vigneto	55	0	182	P1
124	1074	CHIESA AVE GRATIA PLENA - Diritto del concedente IANNELLA SALVATORE - prop. 300/1000 IANNOTTI ANGELINA - Livellario per 1/5 IANNOTTI GIAMBATTISTA - Livellario per 1/5 IANNOTTI GIOVANNI - Livellario per 100/1000 SPOSITO GIUSEPPE - Enfiteusi 1/10 SPOSITO MARIA TERESA - Enfiteusi 1/10	18	353	vigneto	00	1	41	1,09	1,09	vigneto	0	0	8	P1
125	1075	MEOLI AMELIA - prop. 1/1	19	269	ente urbano	00	0	46	0,00	0,00	area edificata	0	0	18	P1
126	1076	IANNOTTI ANTONIO - prop. 1/1	19	226	vigneto	00	0	50	0,88	0,49	area edificata	0	0	42	P1
127	1077	ENTE FERROVIE DELLO STATO - prop. 1000/1000	19	1	ferrovia SP	01	2	80	0,00	0,00	scarpata FFSS	0	0	90	P1

**Regione Campania**  
**UTILIZZO IDROPOTABILE DELLE ACQUE DELL'INVASO DI CAMPOLATTARO E POTENZIAMENTO DELL'ALIMENTAZIONE POTABILE PER L'AREA BENEVENTANA**  
**- AGGIORNAMENTO -**  
**LOTTO 2**

**COMUNE DI SAN LORENZO MAGGIORE (BN)**

**ELENCO DELLE PARTICELLE CON OCCUPAZIONI**

N. D'ORDINE	N. PIANO	DITTA PROPRIETARIA	Dati catastali degli immobili interessati censiti nel N.C.T.							Zone da occupare Piano Particolare di esproprio aggiornato			note		
			Foglio	Mappale	Qualità	Superficie			Reddito		Coltura in atto	Superficie da asservire		Superficie da espropriare	Superficie da occupare temporaneamente
						Ha	a	ca	Domin.	Agrario					
A	B	C	D	E	F	G			H	I	L	M	N	O	T
128	1078	GAROFANO SERAFINA - prop. 11/36 SEBASTIANELLI GIUSEPPE - prop. 25/36	14	320	vigneto	00	15	55	27,31	15,26	vigneto	0	0	131	P1
129	1079	GAROFANO SERAFINA - prop. 11/36 SEBASTIANELLI GIUSEPPE - prop. 25/36	14	319	vigneto	00	35	35	62,07	34,69	vigneto	0	0	134	P1
130	1080	FUSCO VINCENZO - Diritto del concedente GRILLO ANGELO - Livellario	14	296	vigneto	00	32	93	57,82	32,31	vigneto	0	0	117	P1
131	1081	MASTANTUONO PASQUALE - Livellario RINALDI ANGELINI - Diritto del concedente	14	45	vigneto	00	51	40	90,26	50,44	vigneto	0	0	123	P1
132	1082	GAROFANO ANGELO - prop. 1/10 GAROFANO FILOMENA - prop. 5/10 GAROFANO FILOMENA - prop. 1/10 GAROFANO IRMA - prop. 1/10 GAROFANO PIERINO - prop. 1/10 GAROFANO VITTORIO - prop. 1/10	14	276	vigneto	00	1	68	2,95	1,65	vigneto	0	0	26	P1
133	2	IANNOTTI GIUSEPPINA - PROPRIETA' per 1000/1000	17	304	VIGNETO	01	10	30	153,81	102,54	VIGNETO	0	0	27	P3
			17	306	VIGNETO	00	05	20	4,03	4,03	VIGNETO	0	0	204	P3
			19	4	VIGNETO	00	29	30	40,86	27,24	VIGNETO	0	0	227	P3

**Regione Campania**  
**UTILIZZO IDROPOTABILE DELLE ACQUE DELL'INVASO DI CAMPOLATTARO E POTENZIAMENTO DELL'ALIMENTAZIONE POTABILE PER L'AREA BENEVENTANA**  
**- AGGIORNAMENTO -**  
**LOTTO 2**

**COMUNE DI SAN LORENZO MAGGIORE (BN)**

**ELENCO DELLE PARTICELLE CON OCCUPAZIONI**

N. D'ORDINE	N. PIANO	DITTA PROPRIETARIA	Dati catastali degli immobili interessati censiti nel N.C.T.							Coltura in atto	Zone da occupare Piano Particellare di esproprio aggiornato			note	
			Foglio	Mappale	Qualità	Superficie			Reddito		Superficie da asservire	Superficie da espropriare	Superficie da occupare temporaneamente		
						Ha	a	ca	Domin.						Agrario
A	B	C	D	E	F	G			H	I	L	M	N	O	T
134	3	IANNOTTI PASQUALE - PROPRIETA' per 1000/1000	17	305	VIGNETO	00	51	70	40,05	40,05	VIGNETO	9	0	560	P3
135	4	IANNOTTI ANGELO - PROPRIETA' per 250/1000 IANNOTTI ANGELO - PROPRIETA' per 750/1000	17	109	VIGNETO	00	13	30	10,30	10,30	VIGNETO	72	0	693	P3
136	8	PIGNONE CARMINE - NUDA PROPRIETA' per 1000/1000 PIGNONE LORENZO - USUFRUTTO per 1000/1000	16	446	SEMINATIVO	00	13	10	4,06	4,40	SEMINATIVO	1	0	85	P3
137	9	FERRARA ANGELINA - PROPRIETA' per 1/1	16	215	VIGNETO	00	07	50	5,81	5,81	VIGNETO	0	0	130	P3
138	12	SANZARI NICOLA - USUFRUTTO per 1000/1000 SANZARI FRANCESCO - PROPRIETA' per 1000/1000	18	350	VIGNETO	00	00	44	0,61	0,41	VIGNETO	21	0	0	P3
139	13	IANNOTTI FLORINDA - ENFITEUSI per 1000/1000 DE BLASIO ELVIO FU GIOVANNI - DIRITTO DEL CONCEDENTE per 1000/1000	18	339	VIGN ULIVET	00	10	27	12,99	8,49	VIGN ULIVET	47	0	0	P3

**Regione Campania**  
**UTILIZZO IDROPOTABILE DELLE ACQUE DELL'INVASO DI CAMPOLATTARO E POTENZIAMENTO DELL'ALIMENTAZIONE POTABILE PER L'AREA BENEVENTANA**  
**- AGGIORNAMENTO -**  
**LOTTO 2**

**COMUNE DI SAN LORENZO MAGGIORE (BN)**

**ELENCO DELLE PARTICELLE CON OCCUPAZIONI**

N. D'ORDINE	N. PIANO	DITTA PROPRIETARIA	Dati catastali degli immobili interessati censiti nel N.C.T.							Coltura in atto	Zone da occupare Piano Particellare di esproprio aggiornato			note	
			Foglio	Mappate	Qualità	Superficie			Reddito		Superficie da asservire	Superficie da espropriare	Superficie da occupare temporaneamente		
						Ha	a	ca	Domin.						Agrario
A	B	C	D	E	F	G			H	I	L	M	N	O	T
140	14	IANNOTTI GIOVANNA - PROPRIETA' per 1/2 IANNOTTI GIOVANNI - LIVELLARIO PER per 500/1000 CHIESA AVE GRATIA PLENA - DIRITTO DEL CONCEDENTE per 1000/1000	18	356	VIGNETO	00	05	68	4,40	4,40	VIGNETO	38	0	0	P3
141	17	SACCONI MARTINO - ENFITEUSI per 500/1000 SACCONI MARIANNA - ENFITEUSI per 500/1000 CHIESA AVE GRATIA PLENA - DIRITTO DEL CONCEDENTE per 1/1	18	357	VIGNETO	00	12	11	9,38	9,38	VIGNETO	0	0	14	P3
142	19	IANNOTTI ANGELO - PROPRIETA' per 1000/1000	18	128	ULIVETO	00	16	80	0,00	5,17	ULIVETO	0	0	212	P3
143	24	MORTARUOLO GIOVANNINA ; FU DOMENICO - LIVELLARIO IN PARTE per 1000/1000 MEI ROSA ; FU GIOVANNI - LIVELLARIO IN PARTE per 1000/1000 MEI PASQUALE - LIVELLARIO IN PARTE per 1000/1000 MEI GIOVANNINA - LIVELLARIO IN PARTE per 1000/1000 MEI ANTONIO - LIVELLARIO IN PARTE per 1000/1000 MEI ANGELO ; FU GIOVANNI - LIVELLARIO IN PARTE per 1000/1000 FOSCHINI FLAVIANO - CONCEDENTE IN PARTE per 1000/1000 FLORIO PIETRO - CONCEDENTE IN PARTE per 1000/1000	18	114	VIGN ULIVET	00	22	30	0,00	3,41	VIGN ULIVET	0	0	112	P3
144	32	IORIO SALVATORE - PROPRIETA' per 1/1	18	404	VIGNETO	00	35	26	49,17	32,78	VIGNETO	0	0	412	P3

**Regione Campania**  
**UTILIZZO IDROPOTABILE DELLE ACQUE DELL'INVASO DI CAMPOLATTARO E POTENZIAMENTO DELL'ALIMENTAZIONE POTABILE PER L'AREA BENEVENTANA**  
**- AGGIORNAMENTO -**  
**LOTTO 2**

**COMUNE DI SAN LORENZO MAGGIORE (BN)**

**ELENCO DELLE PARTICELLE CON OCCUPAZIONI**

N. D'ORDINE	N. PIANO	DITTA PROPRIETARIA	Dati catastali degli immobili interessati censiti nel N.C.T.							Coltura in atto	Zone da occupare Piano Particolare di esproprio aggiornato			note	
			Foglio	Mappate	Qualità	Superficie			Reddito		Superficie da asservire	Superficie da espropriare	Superficie da occupare temporaneamente		
						Ha	a	ca	Domin.						Agrario
A	B	C	D	E	F	G			H	I	L	M	N	O	T
145	44	IANNOTTI VINCENZO - PROPRIETA' per 1/1	19	21	VIGNETO	00	34	70	48,39	32,26	VIGNETO	0	0	70	P3
146	68	FOSCHINI MICHELE - ENFITEUSI per 1000/1000 ROMANO TERESA - DIRITTO DEL CONCEDEnte per 1000/1000	14	205	FU D ACCERTARE	00	00	30	0,00	0,00	FU D ACCERTARE	0	0	30	P3
147	85	SEBASTIANELLI ERMINIA - PROPRIETA' per 1/1	14	235	VIGNETO	00	04	50	7,90	4,42	VIGNETO	0	0	45	P3
148	87	GRILLO ANGELO - PROPRIETA' per 1000/1000	14	137	VIGNETO	00	04	50	7,90	4,42	VIGNETO	0	0	100	P3
149	103	CESARE ANTONIO - PROPRIETA' per 1/1	14	190	VIGNETO	00	11	70	16,31	10,88	VIGNETO	0	0	3	P3
150	106	DEMANIO PUBBLICO DELLO STATO - RAMO IDRICO - PROPRIETA' per 1000/1000	14	314	SEMINATIVO	00	02	23	1,38	1,15	SEMINATIVO	0	0	28	P3
151	108	PEZZULLO ANGELA - PROPRIETA' per 1/1	4	69	SEMINATIVO	00	13	90	0,00	2,73	SEMINATIVO	0	0	55	P3

**Regione Campania**  
**UTILIZZO IDROPOTABILE DELLE ACQUE DELL'INVASO DI CAMPOLATTARO E POTENZIAMENTO DELL'ALIMENTAZIONE POTABILE PER L'AREA BENEVENTANA**  
**- AGGIORNAMENTO -**  
**LOTTO 2**

**COMUNE DI SAN LORENZO MAGGIORE (BN)**

**ELENCO DELLE PARTICELLE CON OCCUPAZIONI**

N. D'ORDINE	N. PIANO	DITTA PROPRIETARIA	Dati catastali degli immobili interessati censiti nel N.C.T.							Coltura in atto	Zone da occupare Piano Particellare di esproprio aggiornato			note	
			Foglio	Mappale	Qualità	Superficie			Reddito		Superficie da asservire	Superficie da espropriare	Superficie da occupare temporaneamente		
						Ha	a	ca	Domin.						Agrario
A	B	C	D	E	F	G			H	I	L	M	N	O	T
152	113	FERRARA VINCENZO - PROPRIETA' per 1/9 FERRARA ROSA - PROPRIETA' per 1/9 FERRARA LORENZO - PROPRIETA' per 6/9 FERRARA GOFFREDO - PROPRIETA' per 1/9	4	383	ENTE URBANO	00	02	12	0,00	0,00	ENTE URBANO	0	0	7	P3
153	115	GUGLIELMUCCI LILIANA - PROPRIETA' per 2/3 PROTARO GIOVANNINA - LIVELLARIO IN PARTE per 1000/1000 PROTARO ANGELO - LIVELLARIO IN PARTE per 1000/1000 CIAMBRELLI VINCENZO - DIRITTO DEL CONCEDENTE per 1000/1000	4	115	PASCOLO	00	10	70	0,61	0,28	PASCOLO	1	0	31	P3
154	122	PROTARO GIOVANNINA - LIVELLARIO IN PARTE per 1000/1000 PROTARO ANGELO - LIVELLARIO IN PARTE per 1000/1000 CIAMBRELLI VINCENZO - DIRITTO DEL CONCEDENTE per 1000/1000 LEPORE ILDA - ENFITEUSI per 1/9 LEPORE FORTUNATO - ENFITEUSI per 1/9 LEPORE ALFONSO - ENFITEUSI per 1/9	4	253	ULIVETO	00	11	65	5,11	3,31	ULIVETO	0	0	1	P3
155	125	GUGLIELMUCCI LILIANA - ENFITEUSI per 1/1 COMUNE DI SAN LORENZO MAGGIORE - DIRITTO DEL CONCEDENTE per 1000/1000	5	54	SEMIN ARBOR	00	47	30	31,76	24,43	SEMIN ARBOR	3	0	12	P3
											<b>35199</b>	<b>0</b>	<b>134617</b>		



Presidenza del Consiglio dei Ministri

Commissario straordinario del Governo per l'intervento  
"Invaso di Campolattaro"

(DPCM 9 maggio 2022, ai sensi del decreto-legge n. 32/2019, art. 4, co. 1, convertito con modificazioni dalla legge n. 55/2019)

# REGIONE CAMPANIA

UTILIZZO IDROPOTABILE DELLE ACQUE  
DELL'INVASO DI CAMPOLATTARO E  
POTENZIAMENTO DELL'ALIMENTAZIONE  
POTABILE PER L'AREA BENEVENTANA

## LOTTO 2

Il Responsabile dei procedimenti espropriativi

Ing. Gianluca Basile

Revisione	Data	Descrizione	Redatto	Controllato	Approvato
0	Dicembre 2024	AGGIORNAMENTO N° 1	---	---	---
TITOLO :  <b>PIANO PARTICELLARE</b>  <b>DESCRITTIVO</b>  COMUNE DI PESCO SANNITA			Visto si Approva  Il Commissario Straordinario Prof. Attilio Toscano 		
Allegato	<b>AGGIORNAMENTO</b> <b>DOC.PP.18</b>		Revisione: 0	Scala:	

Il presente disegno e' di nostra proprieta'. Si fa divieto a chiunque di riprodurlo o renderlo noto a terzi senza nostra autorizzazione



**Regione Campania**  
**UTILIZZO IDROPOTABILE DELLE ACQUE DELL'INVASO DI CAMPOLATTARO E POTENZIAMENTO DELL'ALIMENTAZIONE POTABILE PER L'AREA BENEVENTANA**  
**- AGGIORNAMENTO -**  
**LOTTO 2**

**COMUNE DI PESCO SANNITA (BN)**

**ELENCO DELLE PARTICELLE CON OCCUPAZIONI**

N. D'ORDINE	N. PIANO	DITTA PROPRIETARIA	Dati catastali degli immobili interessati censiti nel N.C.T.							Zone da occupare Piano Particolare di esproprio aggiornato			PRESENTI NEL DOU N.15	IMMISSIONE IN POSSESSO	note		
			Foglio	Mappale	Qualità	Superficie			Reddito		Coltura in atto	Superficie da asservire				Superficie da espropriare	Superficie da occupare temporaneamente
						Ha	a	ca	Domin.	Agrario							
A	B	C	D	E	F	G			H	I	L	M	N	O	T		
1	1	DE CORSO MICHELE - PROPRIETA' per 1000/1000	1	249	SEMINATIVO	00	44	90	12,75	10,44	SEMINATIVO	0	0	299	P1		
2	2	COCCA CELESTINO - PROPRIETA' per 1000/1000	1	182	SEMINATIVO	00	24	30	14,43	8,78	SEMINATIVO	0	0	406	P2		
			1	282	SEMINATIVO	00	15	80	9,38	5,71	SEMINATIVO	0	0	239	P2		
3	4	IACOCCA FRANCESCO - PROPRIETA' per 1/1	2	195	SEMINATIVO	02	04	20	105,46	63,28	SEMINATIVO	0	0	913	P2		
4	5	GIRARDI BARTOLOMEO - PROPRIETA' per 1/2 GIRARDI ANTONIO - PROPRIETA' per 1/2	2	585	SEMINATIVO	00	19	89	10,27	6,16	SEMINATIVO	0	0	68	P2		
5	6	COSTANZO GIUSEPPE - PROPRIETA' per 1000/1000	2	201	SEMINATIVO	00	18	00	10,69	6,51	SEMINATIVO	0	0	78	P2		
6	7	GIRARDI ENZO - PROPRIETA' per 1/1	2	202	SEMINATIVO	00	25	10	14,91	9,07	SEMINATIVO	0	0	111	P2		
			2	205	SEMINATIVO	00	24	10	14,31	8,71	SEMINATIVO	0	0	101	P2		
			2	577	SEMINATIVO	00	15	13	8,99	5,47	SEMINATIVO	0	0	82	P1		
7	8	GENTILE MARIA ANGELINA - PROPRIETA' per 1000/1000	2	253	SEMINATIVO	00	42	50	25,24	15,36	SEMINATIVO	0	0	183	P2		
8	9	IADAROLA COSIMO - PROPRIETA' per 1000/1000	2	203	SEMINATIVO	00	36	00	21,38	13,01	SEMINATIVO	0	0	152	P2		

**Regione Campania**  
**UTILIZZO IDROPOTABILE DELLE ACQUE DELL'INVASO DI CAMPOLATTARO E POTENZIAMENTO DELL'ALIMENTAZIONE POTABILE PER L'AREA BENEVENTANA**  
**- AGGIORNAMENTO -**  
**LOTTO 2**

**COMUNE DI PESCO SANNITA (BN)**

**ELENCO DELLE PARTICELLE CON OCCUPAZIONI**

N. D'ORDINE	N. PIANO	DITTA PROPRIETARIA	Dati catastali degli immobili interessati censiti nel N.C.T.							Zone da occupare Piano Particolare di esproprio aggiornato			PRESENTI NEL DOU N.15	IMMISSIONE IN POSSESSO	note		
			Foglio	Mappate	Qualità	Superficie			Reddito		Coltura in atto	Superficie da asservire				Superficie da espropriare	Superficie da occupare temporaneamente
						Ha	a	ca	Domin.	Agrario							
A	B	C	D	E	F	G			H	I	L	M	N	O	T		
9	10	FERRARO TERESA - PROPRIETA' per 500/1000 FERRARO PASQUALINA - PROPRIETA' per 500/1000	2	206	SEMINATIVO	00	22	30	13,24	8,06	SEMINATIVO	0	0	91		P2	
			2	207	SEMINATIVO	00	24	00	14,25	8,68	SEMINATIVO	0	0	97		P2	
10	11	VETERE MARIA ROSARIA - PROPRIETA' per 1/3 VETERE GIANLUIGI - PROPRIETA' per 1/3 LA VISTA GIOVANNINA - PROPRIETA' per 1/3	2	581	SEMINATIVO	00	62	65	37,21	22,65	SEMINATIVO	0	0	326		P2	
11	12	TOZZI VIVANA - PROPRIETA' per 1/1	2	579	SEMINATIVO	00	24	01	14,26	8,68	SEMINATIVO	0	0	134		P2	
12	13	ZAMPELLI MARIA PIA - PROPRIETA' per 1/1	2	575	SEMINATIVO	00	14	84	8,81	5,36	SEMINATIVO	0	0	70		P1	
13	14	TOZZI VIVANA - PROPRIETA' per 257/9000 ZAMPELLI MARIA PIA - PROPRIETA' per 491/1000 VERZINO PIERINO - NUDA PROPRIETA' per 23/1350 VERZINO GIOVAMBATTISTA - PROPRIETA' per 11/180 TOZZI LUCIA - PROPRIETA' per 257/9000 TOZZI CARMINA - PROPRIETA' per 257/9000 TOZZI ANTONIA - PROPRIETA' per 257/9000 MONTESEIRIN JOHANNA CAROLINA - PROPRIETA' per 23/74250 DE PALMA ROSSELLA - PROPRIETA' per 491/1000 COCCHIARELLA ASSUNTA - USUFRUTTO per 23/1350 VERZINO GIO HARRISON - PROPRIETA' per 51/3564	5	586	SEMINATIVO	01	06	89	63,48	38,64	SEMINATIVO	0	0	512		P2	
14	15	DE PALMA ROSSELLA - DIRITTO DEL CONCEDEnte per 1/1 DE PALMA ROSSELLA - ENFITEUSI per 1/1	5	584	SEMINATIVO	00	77	16	45,83	27,89	SEMINATIVO	0	0	347		P2	

**Regione Campania**  
**UTILIZZO IDROPOTABILE DELLE ACQUE DELL'INVASO DI CAMPOLATTARO E POTENZIAMENTO DELL'ALIMENTAZIONE POTABILE PER L'AREA BENEVENTANA**  
**- AGGIORNAMENTO -**  
**LOTTO 2**

**COMUNE DI PESCO SANNITA (BN)**

**ELENCO DELLE PARTICELLE CON OCCUPAZIONI**

N. D'ORDINE	N. PIANO	DITTA PROPRIETARIA	Dati catastali degli immobili interessati censiti nel N.C.T.							Zone da occupare Piano Particolare di esproprio aggiornato			PRESENTI NEL DOU N.15	IMMISSIONE IN POSSESSO	note		
			Foglio	Mappate	Qualità	Superficie			Reddito		Cultura in atto	Superficie da asservire				Superficie da espropriare	Superficie da occupare temporaneamente
						Ha	a	ca	Domin.	Agrario							
A	B	C	D	E	F	G			H	I	L	M	N	O	T		
15	16	MANIERO ITALIA S.R.L. - PROPRIETA' per 1/1	5	582	SEMINATIVO	00	73	31	43,54	26,50	SEMINATIVO	0	0	321	P2		
16	17	RICCIO ANGELINA LUCIA - PROPRIETA' per 1/1	5	580	SEMINATIVO	00	76	60	0,00	26,09	SEMINATIVO	0	0	360	P2		
17	18	RICCIO VLADIMIRO LAURO - PROPRIETA' per 1000/1000	5	578	SEMINATIVO	00	75	58	0,00	26,78	ULIVETO	0	0	365	MODELLO 26 P2		
18	19	CAPOZZA ANGELINA BARBARA - PROPRIETA' per 1000/1000	9	37	SEMINATIVO	00	13	00	6,71	4,03	SEMINATIVO	0	0	176	P1		
19	20	VETERE PASQUALINA - PROPRIETA' per 334/1000 VETERE NICOLA - PROPRIETA' per 333/1000 VETERE MARIO CARMINE - PROPRIETA' per 333/1000	9	39	SEMINATIVO	00	10	90	5,63	3,38	SEMINATIVO	0	0	158	P1		
			10	124	SEMINATIVO	00	35	30	18,23	10,94	SEMINATIVO	0	0	78	P1		
			10	131	SEMINATIVO	00	39	70	0,00	7,04	SEMINATIVO	1	0	233	P2		
			10	294	SEMINATIVO	00	36	25	0,00	8,52	SEMINATIVO	0	0	98	P1		
			10	425	SEMINATIVO	01	23	70	63,89	38,33	SEMINATIVO	8	55	1.455	P2		
20	21	MARINO MARIO - PROPRIETA' per 1000/1000	9	312	SEMINATIVO	00	26	70	13,79	8,27	SEMINATIVO	0	0	367	P1		
21	22	INGLESE NORINA - PROPRIETA' per 1000/1000	9	326	SEMINATIVO	00	32	50	16,78	10,07	SEMINATIVO	0	0	209	P1		
22	23	TEDESCO ANGIOLINA - PROPRIETA' per 1/4 MARRONE GRAZIA - PROPRIETA' per 1/4 D'ANDREA GIUSEPPE - PROPRIETA' per 1/4 D'ANDREA ANTONIO - PROPRIETA' per 1/4	9	46	ULIVETO	00	35	00	10,85	9,04	ULIVETO	0	0	81	P1		
23	24	CAPOZZA MARIA ROSARIA ANGIOLINA - PROPRIETA' per 1/1	11	464	SEMINATIVO	00	00	61	0,32	0,19	SEMINATIVO	0	0	14	P1		
			11	604	SEMINATIVO	00	27	40	14,15	8,49	SEMINATIVO	0	0	120	P1		
24	25	D'ALOIA GIOVANNI - PROPRIETA' per 1/1	11	463	SEMIN IRRIG	00	04	97	4,49	3,34	SEMIN IRRIG	0	0	48	P1		
			11	621	SEMINATIVO	00	54	04	27,91	16,75	SEMINATIVO	378	0	1.351	P2		
25	26	SORRENTINO ANTONIO - PROPRIETA' per 1000/1000	10	245	SEMIN ARBOR	00	48	10	26,08	17,39	SEMIN ARBOR	273	0	792	P2		

**Regione Campania**  
**UTILIZZO IDROPOTABILE DELLE ACQUE DELL'INVASO DI CAMPOLATTARO E POTENZIAMENTO DELL'ALIMENTAZIONE POTABILE PER L'AREA BENEVENTANA**  
**- AGGIORNAMENTO -**  
**LOTTO 2**

**COMUNE DI PESCO SANNITA (BN)**

**ELENCO DELLE PARTICELLE CON OCCUPAZIONI**

N. D'ORDINE	N. PIANO	DITTA PROPRIETARIA	Dati catastali degli immobili interessati censiti nel N.C.T.							Zone da occupare Piano Particolare di esproprio aggiornato			PRESENTI NEL DOU N.15	IMMISSIONE IN POSSESSO	note		
			Foglio	Mappale	Qualità	Superficie			Reddito		Coltura in atto	Superficie da asservire				Superficie da espropriare	Superficie da occupare temporaneamente
						Ha	a	ca	Domin.	Agrario							
A	B	C	D	E	F	G			H	I	L	M	N	O	T		
26	27	MEOLA NICOLA - PROPRIETA' per 14/81 MEOLA GIANMARCO - PROPRIETA' per 14/81 MEOLA FABRIZIO - PROPRIETA' per 14/81 MARRONE MARIA PASQUALINA - PROPRIETA' per 21/81 MEOLA MARIA FILOMENA - ENFITEUSI per 1/9 MEOLA LUCIA - ENFITEUSI per 1/9	10	159	SEMINATIVO	00	25	00	7,10	5,81	SEMINATIVO	0	0	12	P1		

**Regione Campania**  
**UTILIZZO IDROPOTABILE DELLE ACQUE DELL'INVASO DI CAMPOLATTARO E POTENZIAMENTO DELL'ALIMENTAZIONE POTABILE PER L'AREA BENEVENTANA**  
**- AGGIORNAMENTO -**  
**LOTTO 2**

**COMUNE DI PESCO SANNITA (BN)**

**ELENCO DELLE PARTICELLE CON OCCUPAZIONI**

N. D'ORDINE	N. PIANO	DITTA PROPRIETARIA	Dati catastali degli immobili interessati censiti nel N.C.T.								Zone da occupare Piano Particolare di esproprio aggiornato			PRESENTI NEL DOU N.15	IMMISSIONE IN POSSESSO	note	
			Foglio	Mappale	Qualità	Superficie			Reddito		Coltura in atto	Superficie da asservire	Superficie da espropriare				Superficie da occupare temporaneamente
						Ha	a	ca	Domin.	Agrario							
A	B	C	D	E	F	G			H	I	L	M	N	O	T		
27	28	MEOLA LOREDANA - PROPRIETA' per 51/105 MEOLA GIOVANNI - PROPRIETA' per 18/105 MEOLA FILOMENA - PROPRIETA' per 18/105 MEOLA ANTONIO - PROPRIETA' per 18/105	10	183	SEMINATIVO	00	15	50	4,40	3,60	SEMINATIVO	0	0	36		P1	
			10	225	SEMINATIVO	00	19	70	10,17	6,10	SEMINATIVO	0	0	27		P1	
28	29	MEOLA NICOLA - ENFITEUSI per 2/27 MEOLA GIANMARCO - ENFITEUSI per 2/27 MEOLA FABRIZIO - ENFITEUSI per 2/27 MARRONE MARIA PASQUALINA - ENFITEUSI per 3/27 MEOLA MARIA FILOMENA - LIVELLARIO PER per 1/3 MEOLA LUCIA - LIVELLARIO PER per 1/3 GIRARDI IPPOLITA - USUFRUTTUARIO PARZIALE DI LIVELLO per 1000/1000 COMUNE DI PESCO SANNITA - DIRITTO DEL CONCEDENTE per 1000/1000	10	224	SEMINATIVO	00	19	70	10,17	6,10	SEMINATIVO	0	0	41		P1	

**Regione Campania**  
**UTILIZZO IDROPOTABILE DELLE ACQUE DELL'INVASO DI CAMPOLATTARO E POTENZIAMENTO DELL'ALIMENTAZIONE POTABILE PER L'AREA BENEVENTANA**  
**- AGGIORNAMENTO -**  
**LOTTO 2**

**COMUNE DI PESCO SANNITA (BN)**

**ELENCO DELLE PARTICELLE CON OCCUPAZIONI**

N. D'ORDINE	N. PIANO	DITTA PROPRIETARIA	Dati catastali degli immobili interessati censiti nel N.C.T.							Zone da occupare Piano Particolare di esproprio aggiornato			PRESENTI NEL DOU N.15	IMMISSIONE IN POSSESSO	note		
			Foglio	Mappale	Qualità	Superficie			Reddito		Coltura in atto	Superficie da asservire				Superficie da espropriare	Superficie da occupare temporaneamente
						Ha	a	ca	Domin.	Agrario							
A	B	C	D	E	F	G			H	I	L	M	N	O	T		
29	30	CAPOZZA NICOLA - PROPRIETA' per 8/432 CAPOZZA MARIA LINA - PROPRIETA' per 8/432 CAPOZZA LUISA - PROPRIETA' per 8/432 FUSCO ANNA - PROPRIETA' per 9/432 D'ANDREA MARIA - PROPRIETA' per 9/432 D'ANDREA LUCIA - PROPRIETA' per 9/432 D'ANDREA LIA - PROPRIETA' per 9/432 D'ANDREA FRANCESCO - PROPRIETA' per 9/432 D'ANDREA EGIDIO - PROPRIETA' per 9/432 D'ANDREA CARMELA - PROPRIETA' per 9/432 D'ANDREA ANTONIETTA - PROPRIETA' per 9/432 CAPOZZI FIORANGELO - USUFRUTTUARIO PARZIALE PER per 1000/1000 CAPOZZA NATALINO - PROPRIETA' per 216/432 CAPOZZA MARIA ROSARIA - PROPRIETA' per 72/432  CAPOZZA REPARATA - PROPRIETA' per 24/432 CAPOZZA MARIANO PASQUALE - PROPRIETA' per 24/432	10	128	SEMINATIVO	00	43	90	22,67	13,60	SEMINATIVO	54	22	324		P2	
30	31	GIRARDI OLGA ; FRANCESCA ROSA NICOLINA ELVIRA - PROPRIETA' per 1/6 GIRARDI MARIA ; GRAZIA FU NICODEMO - PROPRIETA' per 3/6 GIRARDI LIDIA ; FRANCESCA ROSA - PROPRIETA' per 1/6	15	322	SEMINATIVO	00	51	50	26,60	15,96	SEMINATIVO	205	0	777		P1	

**Regione Campania**  
**UTILIZZO IDROPOTABILE DELLE ACQUE DELL'INVASO DI CAMPOLATTARO E POTENZIAMENTO DELL'ALIMENTAZIONE POTABILE PER L'AREA BENEVENTANA**  
**- AGGIORNAMENTO -**  
**LOTTO 2**

**COMUNE DI PESCO SANNITA (BN)**

**ELENCO DELLE PARTICELLE CON OCCUPAZIONI**

N. D'ORDINE	N. PIANO	DITTA PROPRIETARIA	Dati catastali degli immobili interessati censiti nel N.C.T.							Zone da occupare Piano Particolare di esproprio aggiornato			PRESENTI NEL DOU N.15	IMMISSIONE IN POSSESSO	note		
			Foglio	Mappale	Qualità	Superficie			Reddito		Coltura in atto	Superficie da asservire				Superficie da espropriare	Superficie da occupare temporaneamente
						Ha	a	ca	Domin.	Agrario							
A	B	C	D	E	F	G			H	I	L	M	N	O	T		
30	32	GIRARDI LUIGI ; BOFFA CAMILLA - PROPRIETA' per 1/6 GIRARDI ; ADA ROSA - PROPRIETA' per 1/6 BOFFA CAMILLA ; SOFIA VILCHELMINA ARCANGELA MARIA - USUFRUTTUARIO PARZIALE PER per 1000/1000	15	328	PASCOLO	00	09	00	0,56	0,33	PASCOLO	24	0	290	P2		
31	33	GIRARDI LUIGI ; FU NICODEMO - PROPRIETA' per 1000/1000	15	496	SEMIN ARBOR	00	18	70	10,14	6,76	SEMIN ARBOR	36	0	86	P1		
			15	825	SEMINATIVO	00	31	00	16,01	9,61	SEMINATIVO	62	0	265	P2		
32	35	PARTICELLA CON PARTITA SPECIALE - PROPRIETA' per 1/1	15	158	AREA	00	09	90	0,00	0,00	AREA	7	0	28	P1		

**Regione Campania**  
**UTILIZZO IDROPOTABILE DELLE ACQUE DELL'INVASO DI CAMPOLATTARO E POTENZIAMENTO DELL'ALIMENTAZIONE POTABILE PER L'AREA BENEVENTANA**  
**- AGGIORNAMENTO -**  
**LOTTO 2**

**COMUNE DI PESCO SANNITA (BN)**

**ELENCO DELLE PARTICELLE CON OCCUPAZIONI**

N. D'ORDINE	N. PIANO	DITTA PROPRIETARIA	Dati catastali degli immobili interessati censiti nel N.C.T.							Zone da occupare Piano Particolare di esproprio aggiornato			PRESENTI NEL DOU N.15	IMMISSIONE IN POSSESSO	note		
			Foglio	Mappate	Qualità	Superficie			Reddito		Coltura in atto	Superficie da asservire				Superficie da espropriare	Superficie da occupare temporaneamente
						Ha	a	ca	Domin.	Agrario							
A	B	C	D	E	F	G			H	I	L	M	N	O	T		
33	36	CAPUOZZO MARIA DANIELA - PROPRIETA' per 2/8 CAPUOZZO GIUSEPPE - PROPRIETA' per 1/8 CAPUOZZO GIUSEPPE - PROPRIETA' per 1/8 CAPUOZZO GIUSEPPE - PROPRIETA' per 2/8 CAPUOZZO GIOVANNI - PROPRIETA' per 1/8 CAPUOZZO GENESIO - PROPRIETA' per 1/8	15	504	SEMIN ARBOR	00	06	29	3,41	2,27	SEMIN ARBOR	14	0	38	P1		
			15	833	SEMIN ARBOR	00	09	80	5,31	3,54	SEMIN ARBOR	84	0	374	P2		
			15	835	SEMIN ARBOR	00	01	04	0,56	0,38	SEMIN ARBOR	12	0	44	P1		
34	37	D'AGOSTINO ANTONIO - PROPRIETA' per 1/1	15	428	SEMIN ARBOR	00	00	04	0,02	0,01	SEMIN ARBOR	0	0	4	P1		
35	38	COMUNE PESCO SANNITA - PROPRIETA' per 1000/1000	15	839	SEMIN ARBOR	00	02	10	1,14	0,76	SEMIN ARBOR	48	0	194	P2		
			15	841	SEMIN ARBOR	00	02	50	1,36	0,90	SEMIN ARBOR	24	0	58	P1		
			15	842	SEMIN ARBOR	00	06	80	3,69	2,46	SEMIN ARBOR	84	0	354	P2		
36	39	COMUNE PESCO SANNITA - PROPRIETA' per 18/18	15	844	SEMIN ARBOR	00	04	28	2,32	1,55	SEMIN ARBOR	30	0	175	P1		
37	40	PILLA MARIA TERESA - PROPRIETA' per 3/18 PILLA ANTONIO - PROPRIETA' per 15/18	15	843	ULIVETO	00	24	85	0,00	0,95	ULIVETO	79	0	260	P2		
38	41	DE PALMA MARIA TERESA RITA - PROPRIETA' per 1000/1000 COCCHIARELLA IDA - USUFRUTTUARIO PARZIALE PER per 1000/1000	15	845	ULIVETO	00	21	00	6,51	5,42	ULIVETO	86	0	342	P1		
39	42	DE PALMA LUIGINA - PROPRIETA' per 1000/1000	15	847	SEMINATIVO	00	05	60	1,59	1,30	SEMINATIVO	19	0	81	P2		
			15	849	SEMINATIVO	00	10	00	0,00	2,10	SEMINATIVO ARB	41	0	161	MODELLO 26 P1		



**Regione Campania**  
**UTILIZZO IDROPOTABILE DELLE ACQUE DELL'INVASO DI CAMPOLATTARO E POTENZIAMENTO DELL'ALIMENTAZIONE POTABILE PER L'AREA BENEVENTANA**  
**- AGGIORNAMENTO -**  
**LOTTO 2**

**COMUNE DI PESCO SANNITA (BN)**

**ELENCO DELLE PARTICELLE CON OCCUPAZIONI**

N. D'ORDINE	N. PIANO	DITTA PROPRIETARIA	Dati catastali degli immobili interessati censiti nel N.C.T.							Zone da occupare Piano Particellare di esproprio aggiornato			PRESENTI NEL DOU N.15	IMMISSIONE IN POSSESSO	note		
			Foglio	Mappate	Qualità	Superficie			Reddito		Coltura in atto	Superficie da asservire				Superficie da espropriare	Superficie da occupare temporaneamente
						Ha	a	ca	Domin.	Agrario							
A	B	C	D	E	F	G			H	I	L	M	N	O	T		
40	43	DE PALMA SIMONA - PROPRIETA' per 250/1000 DE PALMA MARIA ROSARIA - PROPRIETA' per 250/1000 DE PALMA MARIA GIUSEPPA - PROPRIETA' per 500/1000	15	851	SEMINATIVO	00	23	51	12,14	7,29	SEMINATIVO	45	0	197	P1		
41	44	ORLANDO CAROLINA - USUFRUTTO per 1/2 BOFFA ANGIOLINO - PROPRIETA' per 1000/1000	15	227	SEMIN ARBOR	00	09	50	5,15	3,43	SEMIN ARBOR	44	0	229	P1		
			15	229	SEMIN ARBOR	00	06	00	1,86	1,86	SEMIN ARBOR	16	0	117	P1		
42	45	INGLESE FERNANDO - PROPRIETA' per 1/1	15	228	SEMIN ARBOR	00	07	70	2,39	2,39	SEMIN ARBOR	92	0	300	P2		
43	47	GIRARDI GIUSEPPE - PROPRIETA' per 1000/2000 GIRARDI ANTONIETTA - PROPRIETA' per 1000/2000	15	222	VIGNETO	00	03	60	2,60	2,32	VIGNETO	7	0	31	P2		
44	48	SAQUELLA ANTONIO - PROPRIETA' per 1/2 SAQUELLA ACHILLE GIUSEPPE - PROPRIETA' per 1/2	15	223	VIGNETO	00	07	00	5,06	4,52	VIGNETO	32	0	65	P2		
45	49	ROMANO FILOMENA - PROPRIETA' per 1/12 ORLANDO GABRIELLA - PROPRIETA' per 1/12 ORLANDO CLAUDIO - PROPRIETA' per 1/12 ORLANDO FIORENZO - PROPRIETA' per 250/1000 ORLANDO ELVIRA - PROPRIETA' per 250/1000 COCCA CARMINE - PROPRIETA' per 250/1000	15	381	VIGNETO	00	00	65	0,47	0,42	VIGNETO	4	0	11	P2		
46	50	ORLANDO ANTONIETTA - PROPRIETA' per 1/1	15	224	VIGNETO	00	06	15	4,45	3,97	VIGNETO	33	0	121	P2		

**Regione Campania**  
**UTILIZZO IDROPOTABILE DELLE ACQUE DELL'INVASO DI CAMPOLATTARO E POTENZIAMENTO DELL'ALIMENTAZIONE POTABILE PER L'AREA BENEVENTANA**  
**- AGGIORNAMENTO -**  
**LOTTO 2**

**COMUNE DI PESCO SANNITA (BN)**

**ELENCO DELLE PARTICELLE CON OCCUPAZIONI**

N. D'ORDINE	N. PIANO	DITTA PROPRIETARIA	Dati catastali degli immobili interessati censiti nel N.C.T.							Zone da occupare Piano Particellare di esproprio aggiornato			PRESENTI NEL DOU N.15	IMMISSIONE IN POSSESSO	note		
			Foglio	Mappate	Qualità	Superficie			Reddito		Coltura in atto	Superficie da asservire				Superficie da espropriare	Superficie da occupare temporaneamente
						Ha	a	ca	Domin.	Agrario							
A	B	C	D	E	F	G			H	I	L	M	N	O	T		
47	51	GIRARDI GIUSEPPE - PROPRIETA' per 1/21 GIRARDI ANTONIETTA - PROPRIETA' per 1/21 MOLINARA MARIA - PROPRIETA' per 2/63 GIRARDI TONINO - PROPRIETA' per 2/63 GIRARDI GIUSEPPE - PROPRIETA' per 2/63 IADANZA MARIA - USUFRUTTO per 7/21 GIRARDI NICOLINA - PROPRIETA' per 2/21 GIRARDI MARIA - PROPRIETA' per 2/21 GIRARDI LUCA - PROPRIETA' per 2/21 GIRARDI CARMELA - PROPRIETA' per 2/21 GIRARDI AMELIA - PROPRIETA' per 9/21	15	230	SEMINATIVO	00	87	60	45,24	27,14	SEMINATIVO	0	0	72		P1	
48	52	RICCIARDI SABRINA - PROPRIETA' per 1/3 RICCIARDI ROSA - PROPRIETA' per 1/3 RICCIARDI ANNALISA - PROPRIETA' per 1/3	15	226	VIGNETO	00	15	40	11,13	9,94	VIGNETO	166	0	621		P2	
49	54	VIGLIONE ANTONIO PIETRO - PROPRIETA' per 1/1	15	252	VIGNETO	00	09	20	6,65	5,94	VIGNETO	39	0	156		P1	
50	55	RICCIUTO MARIO MICHELE - PROPRIETA' PER L'AREA per 18/36 RICCIUTO LUIGI - PROPRIETA' per 8/36 RICCIUTO FRANCO - PROPRIETA' per 10/36	14	30	SEMINATIVO	00	80	30	41,47	24,88	SEMINATIVO	177	0	688		P2	
			15	253	VIGNETO	00	11	90	8,60	7,68	VIGNETO	45	0	182		P1	
			15	258	VIGNETO	00	21	70	15,69	14,01	VIGNETO	56	0	223		P1	
			15	259	SEMIN ARBOR	00	05	90	3,20	2,13	SEMIN ARBOR	20	0	80		P2	

**Regione Campania**  
**UTILIZZO IDROPOTABILE DELLE ACQUE DELL'INVASO DI CAMPOLATTARO E POTENZIAMENTO DELL'ALIMENTAZIONE POTABILE PER L'AREA BENEVENTANA**  
**- AGGIORNAMENTO -**  
**LOTTO 2**

**COMUNE DI PESCO SANNITA (BN)**

**ELENCO DELLE PARTICELLE CON OCCUPAZIONI**

N. D'ORDINE	N. PIANO	DITTA PROPRIETARIA	Dati catastali degli immobili interessati censiti nel N.C.T.							Zone da occupare Piano Particellare di esproprio aggiornato			PRESENTI NEL DOU N.15	IMMISSIONE IN POSSESSO	note		
			Foglio	Mappale	Qualità	Superficie			Reddito		Coltura in atto	Superficie da asservire				Superficie da espropriare	Superficie da occupare temporaneamente
						Ha	a	ca	Domin.	Agrario							
A	B	C	D	E	F	G			H	I	L	M	N	O	T		
			15	263	SEMIN ARBOR	00	22	40	12,15	8,10	SEMIN ARBOR	11	0	411		<b>P2</b>	
51	56	TRICARICO CARMELA ; FU PIETRANTONIO - PROPRIETA' per 1000/1000	15	254	VIGNETO	00	11	50	8,31	7,42	VIGNETO	38	0	151		<b>P1</b>	
52	57	PENNUCCI NICOLINA ANTONIETTA - PROPRIETA' per 1000/1000	15	255	VIGNETO	00	04	00	2,89	2,58	VIGNETO	12	0	48		<b>P1</b>	
53	58	GIANQUITTO MARIALUIGIA ; FU GIUSEPPE MAR INGLESE - PROPRIETA' per 1000/1000	15	256	VIGNETO	00	03	30	2,39	2,13	VIGNETO	9	0	35		<b>P2</b>	
54	59	GENTILE NICOLA - PROPRIETA' per 1/6 GENTILE GIUSEPPINA - PROPRIETA' per 1/6 GENTILE ASSUNTA NICOLINA - PROPRIETA' per 3/6 GENTILE ASSUNTA BIAGINA - PROPRIETA' per 1/6	15	257	VIGNETO	00	06	90	4,99	4,45	VIGNETO	18	0	71		<b>P1</b>	

**Regione Campania**  
**UTILIZZO IDROPOTABILE DELLE ACQUE DELL'INVASO DI CAMPOLATTARO E POTENZIAMENTO DELL'ALIMENTAZIONE POTABILE PER L'AREA BENEVENTANA**  
**- AGGIORNAMENTO -**  
**LOTTO 2**

**COMUNE DI PESCO SANNITA (BN)**

**ELENCO DELLE PARTICELLE CON OCCUPAZIONI**

N. D'ORDINE	N. PIANO	DITTA PROPRIETARIA	Dati catastali degli immobili interessati censiti nel N.C.T.							Zone da occupare Piano Particolare di esproprio aggiornato			PRESENTI NEL DOU N.15	IMMISSIONE IN POSSESSO	note		
			Foglio	Mappale	Qualità	Superficie			Reddito		Cultura in atto	Superficie da asservire				Superficie da espropriare	Superficie da occupare temporaneamente
						Ha	a	ca	Domin.	Agrario							
A	B	C	D	E	F	G			H	I	L	M	N	O	T		
55	60	GIRARDI VIRGINIO ; FU FILIPPO - COMPROPRIETARIO per 1000/1000 GIRARDI NICODEMO ; FU NICOLAMARIA - COMPROPRIETARIO per 1000/1000 GIRARDI NICODEMO ; FU FRANCESCO - COMPROPRIETARIO per 1000/1000 GIRARDI MARIANO ; FU NICOLAMARIA - COMPROPRIETARIO per 1000/1000 GIRARDI MARIANO ; FU LUIGI - COMPROPRIETARIO per 1000/1000 GIRARDI MARIALUCIA ; FU NICOLAMARIA - COMPROPRIETARIO per 1000/1000 GIRARDI GIANDOMENICO ; FU FRANCESCO - COMPROPRIETARIO per 1000/1000 GIRARDI GEMMA ; FU FRANCESCO - COMPROPRIETARIO per 1000/1000 GIRARDI FILOMENA ; FU FILIPPO - COMPROPRIETARIO per 1000/1000 GIRARDI FILIPPO ; FU NICODEMO - COMPROPRIETARIO per 1000/1000 GIRARDI ANTONIO ; FU FRANCESCO - COMPROPRIETARIO per 1000/1000 GIRARDI ANGELO ; FU NICODEMO - COMPROPRIETARIO per 1000/1000 DE STEFANO ELISABETTA - COMPROPRIETARIO per 1000/1000 D'AGOSTINO MARIATERESA - COMPROPRIETARIO per 1000/1000 D'AGOSTINO MARIANTONIA - COMPROPRIETARIO per 1000/1000	15	260	SEMIN ARBOR	00	05	60	3,04	2,02	SEMIN ARBOR	20	0	79		P2	
56	61	INGLESE LUIGI ; FU PIETRANTONIO - PROPRIETA' per 1000/1000	15	261	SEMIN ARBOR	00	04	50	2,44	1,63	SEMIN ARBOR	14	0	50		P1	

**Regione Campania**  
**UTILIZZO IDROPOTABILE DELLE ACQUE DELL'INVASO DI CAMPOLATTARO E POTENZIAMENTO DELL'ALIMENTAZIONE POTABILE PER L'AREA BENEVENTANA**  
**- AGGIORNAMENTO -**  
**LOTTO 2**

**COMUNE DI PESCO SANNITA (BN)**

**ELENCO DELLE PARTICELLE CON OCCUPAZIONI**

N. D'ORDINE	N. PIANO	DITTA PROPRIETARIA	Dati catastali degli immobili interessati censiti nel N.C.T.							Zone da occupare Piano Particolare di esproprio aggiornato			PRESENTI NEL DOU N.15	IMMISSIONE IN POSSESSO	note		
			Foglio	Mappate	Qualità	Superficie			Reddito		Coltura in atto	Superficie da asservire				Superficie da espropriare	Superficie da occupare temporaneamente
						Ha	a	ca	Domin.	Agrario							
A	B	C	D	E	F	G			H	I	L	M	N	O	T		
57	62	DE ROSA MASSIMO NICOLA POMPEO - PROPRIETA' per 1/3 DE ROSA MARIA LUGIA - PROPRIETA' per 1/3 DE ROSA CARLINA - PROPRIETA' per 1/3 D'AGOSTINO REPARATA - USUFRUTTUARIO PARZIALE PER per 1000/1000	15	262	SEMIN ARBOR	00	07	20	3,90	2,60	SEMIN ARBOR	14	0	45	P1		
58	64	INGLESE ANTONETTA RACHELE - PROPRIETA' per 1000/1000	15	73	SEMINATIVO	00	16	00	8,26	4,96	SEMINATIVO	94	0	287	P2		
59	65	SALE ENRICO - PROPRIETA' per 1/1	15	85	SEMINATIVO	00	04	20	2,17	1,30	SEMINATIVO	43	0	65	P2		
			15	86	VIGNETO	00	04	00	3,62	2,69	VIGNETO	1	0	110	P1		
60	66	D'ANDREA MARIA - PROPRIETA' per 2/36 D'ANDREA EDUARDO - PROPRIETA' per 9/36 D'ANDREA CARMINE - PROPRIETA' per 2/36 D'ANDREA ARMANDO - PROPRIETA' per 6/36 D'ANDREA ANTONIO - PROPRIETA' per 2/36 D'ANDREA GIUSEPPE - PROPRIETA' per 15/36	15	87	SEMINATIVO	00	23	60	12,19	7,31	SEMINATIVO	109	0	437	P2		
61	67	TOMASIELLO ANNAMARIA - PROPRIETA' per 21/90 CIROCCO PASQUALINA - PROPRIETA' per 1/30 CIROCCO GIANMARIO - PROPRIETA' per 1/30 DE SIMIO VITTORIA - PROPRIETA' per 3/24 DE SIMIO LUCIA - PROPRIETA' per 3/24	15	520	VIGNETO	00	04	83	4,37	3,24	VIGNETO	35	0	150	P1		

**Regione Campania**  
**UTILIZZO IDROPOTABILE DELLE ACQUE DELL'INVASO DI CAMPOLATTARO E POTENZIAMENTO DELL'ALIMENTAZIONE POTABILE PER L'AREA BENEVENTANA**  
**- AGGIORNAMENTO -**  
**LOTTO 2**

**COMUNE DI PESCO SANNITA (BN)**

**ELENCO DELLE PARTICELLE CON OCCUPAZIONI**

N. D'ORDINE	N. PIANO	DITTA PROPRIETARIA	Dati catastali degli immobili interessati censiti nel N.C.T.							Coltura in atto	Zone da occupare Piano Particolare di esproprio aggiornato			PRESENTI NEL DOU N.15	IMMISSIONE IN POSSESSO	note	
			Foglio	Mappale	Qualità	Superficie			Reddito		Superficie da asservire	Superficie da espropriare	Superficie da occupare temporaneamente				
						Ha	a	ca	Domin.								Agrario
A	B	C	D	E	F	G			H	I	L	M	N	O		T	
52	52	DE SIMIO DARIA - PROPRIETA' per 3/24 DE SIMIO ANNA MARIA - PROPRIETA' per 3/24 CIROCCO ROCCO LUIGI - PROPRIETA' per 6/90 CIROCCO LUIGIA - PROPRIETA' per 6/90 CIROCCO IDALINO - PROPRIETA' per 6/90	15	522	VIGNETO	00	12	46	11,26	8,37	VIGNETO	32	0	48		P2	
62	69	INGLESE FRANCESCO - PROPRIETA' per 1/5 GIRARDI PELLEGRINO - PROPRIETA' per 1/5 GIRARDI PASQUALE - PROPRIETA' per 1/5 GIRARDI MARIASALETTA - PROPRIETA' per 1/5 GIRARDI MARIANTONIA - PROPRIETA' per 1/5	15	518	VIGNETO	00	09	32	8,42	6,26	VIGNETO	137	0	262		P2	

**Regione Campania**  
**UTILIZZO IDROPOTABILE DELLE ACQUE DELL'INVASO DI CAMPOLATTARO E POTENZIAMENTO DELL'ALIMENTAZIONE POTABILE PER L'AREA BENEVENTANA**  
**- AGGIORNAMENTO -**  
**LOTTO 2**

**COMUNE DI PESCO SANNITA (BN)**

**ELENCO DELLE PARTICELLE CON OCCUPAZIONI**

N. D'ORDINE	N. PIANO	DITTA PROPRIETARIA	Dati catastali degli immobili interessati censiti nel N.C.T.							Zone da occupare Piano Particolare di esproprio aggiornato			PRESENTI NEL DOU N.15	IMMISSIONE IN POSSESSO	note		
			Foglio	Mappale	Qualità	Superficie			Reddito		Coltura in atto	Superficie da asservire				Superficie da espropriare	Superficie da occupare temporaneamente
						Ha	a	ca	Domin.	Agrario							
A	B	C	D	E	F	G			H	I	L	M	N	O	T		
63	71	CARUSO GIUSEPPE NICOLA - PROPRIETA' per 2/3 CARUSO ANTONIO - PROPRIETA' per 1/6 CARUSO ANGELINA - PROPRIETA' per 1/6	18	47	ULIVETO	00	09	00	1,86	2,09	ULIVETO	77	0	275	P2		
64	72	DE MARIA GIANDOMENICO - PROPRIETA' per 1000/1000	18	48	ULIVETO	00	08	70	0,00	1,55	ULIVETO	50	0	200	P2		
65	73	MARTINO ANGIOLINA - PROPRIETA' per 1000/1000	18	406	VIGNETO	00	03	00	2,71	2,01	VIGNETO	21	0	83	P2		
66	74	VIGLIONE FILOMENA - PROPRIETA' per 333/1000 PILLA RAFFAELE ANTONIO - PROPRIETA' per 334/1000 DE GIROLAMO MARIA - PROPRIETA' per 111/1000 DE GIROLAMO FRANCESCO - PROPRIETA' per 111/1000 DE GIROLAMO CARMELINA - PROPRIETA' per 111/1000	18	49	SEMINATIVO	00	03	80	1,96	1,18	SEMINATIVO	11	0	50	P1		
			18	54	SEMINATIVO	00	01	10	0,57	0,34	SEMINATIVO	11	0	47	P2		

**Regione Campania**  
**UTILIZZO IDROPOTABILE DELLE ACQUE DELL'INVASO DI CAMPOLATTARO E POTENZIAMENTO DELL'ALIMENTAZIONE POTABILE PER L'AREA BENEVENTANA**  
**- AGGIORNAMENTO -**  
**LOTTO 2**

**COMUNE DI PESCO SANNITA (BN)**

**ELENCO DELLE PARTICELLE CON OCCUPAZIONI**

N. D'ORDINE	N. PIANO	DITTA PROPRIETARIA	Dati catastali degli immobili interessati censiti nel N.C.T.							Zone da occupare Piano Particolare di esproprio aggiornato			PRESENTI NEL DOU N.15	IMMISSIONE IN POSSESSO	note		
			Foglio	Mappale	Qualità	Superficie			Reddito		Coltura in atto	Superficie da asservire				Superficie da espropriare	Superficie da occupare temporaneamente
						Ha	a	ca	Domin.	Agrario							
A	B	C	D	E	F	G			H	I	L	M	N	O	T		
67	75	PILLA AMBROGIO ; FU RAFFAELE - PROPRIETA' per 1000/1000	18	50	SEMINATIVO	00	05	60	2,89	1,74	SEMINATIVO	12	0	53		P1	
			18	53	SEMINATIVO	00	01	80	0,93	0,56	SEMINATIVO	17	0	66		P2	
68	76	PENNUCCI ROSINA ; DI GIUSEPPE - PROPRIETA' per 2/48 PENNUCCI MARIO ; DI GIUSEPPE - PROPRIETA' per 2/48 PENNUCCI GIUSEPPE ROSARO - PROPRIETA' per 2/48 PENNUCCI GIOVANNINA ; DI GIUSEPPE - PROPRIETA' per 2/48 PENNUCCI ANGELO NICOLA ; DI GIUSEPPE - PROPRIETA' per 2/48 PAGLIARULO ROSA ; FU ALESSANDRO - PROPRIETA' per 12/48 PAGLIARULO NICOLA ; FU ALESSANDRO - PROPRIETA' per 12/48 PAGLIARULO ALESSANDRO ; FU FRANCESCO - PROPRIETA' per 12/48 CAVALLUZZO NICOLA - PROPRIETA' per 1/48 CAVALLUZZO ALFREDO ANTONIO - PROPRIETA' per 1/48 PENNUCCI GIUSEPPE ; FU NICOLA GIOVANNI - USUFRUTTUARIO PARZIALE PER per 1000/1000 GUERRA MARIA GIOVANNA ; FU GIOVANNANTONIO - USUFRUTTUARIO PARZIALE PER per 1000/1000	18	51	SEMINATIVO	00	03	30	1,70	1,02	SEMINATIVO	7	0	30		P1	
69	77	RICCIUTO LUIGI - PROPRIETA' per 1/2 RICCIUTO FRANCO - PROPRIETA' per 1/2	18	52	CANNETO	00	03	40	1,76	0,44	CANNETO	6	0	26		P1	
70	78	SABELLA ROSA ; FU DOMENICO - COMPROPRIETARIO PER per 2/3 SABELLA LUCA ; FU DOMENICO - COMPROPRIETARIO PER per 2/3 D'ALOIA NICOLA ; FU GIANFRANCESCO - USUFRUTTUARIO PARZIALE PER per 1000/1000 D'ALOIA MARIO ; DI NICOLA - COMPROPRIETARIO PER per 10/3 D'ALOIA LUIGINA ; DI NICOLA - COMPROPRIETARIO PER per 1/3 D'ALOIA GIOVANNINA ; DI NICOLA - COMPROPRIETARIO PER per 1/3 D'ALOIA GIANFRANCESCO ; DI NICOLA - COMPROPRIETARIO PER per 1/3 D'ALOIA ERMELINDA ; DI NICOLA - COMPROPRIETARIO PER per 1/3 D'ALOIA ARTURO ; DI NICOLA - COMPROPRIETARIO PER per 1/3	18	57	SEMINATIVO	00	02	60	1,34	0,81	SEMINATIVO	6	0	18		P1	



**Regione Campania**  
**UTILIZZO IDROPOTABILE DELLE ACQUE DELL'INVASO DI CAMPOLATTARO E POTENZIAMENTO DELL'ALIMENTAZIONE POTABILE PER L'AREA BENEVENTANA**  
**- AGGIORNAMENTO -**  
**LOTTO 2**

**COMUNE DI PESCO SANNITA (BN)**

**ELENCO DELLE PARTICELLE CON OCCUPAZIONI**

N. D'ORDINE	N. PIANO	DITTA PROPRIETARIA	Dati catastali degli immobili interessati censiti nel N.C.T.							Zone da occupare Piano Particellare di esproprio aggiornato			PRESENTI NEL DOU N.15	IMMISSIONE IN POSSESSO	note		
			Foglio	Mappale	Qualità	Superficie			Reddito		Coltura in atto	Superficie da asservire				Superficie da espropriare	Superficie da occupare temporaneamente
						Ha	a	ca	Domin.	Agrario							
A	B	C	D	E	F	G			H	I	L	M	N	O	T		
71	79	VILLACCIO NICOLA - PROPRIETA' per 1000/1000	18	41	SEMIN ARBOR	00	08	20	4,45	2,96	SEMIN ARBOR	83	0	269		P2	
			18	940	SEMINATIVO	00	12	50	6,46	3,87	SEMINATIVO	0	0	105		P1	
			18	941	SEMINATIVO	00	01	75	0,90	0,54	SEMINATIVO	0	0	6		P1	
			18	1226	SEMINATIVO	00	01	55	0,80	0,48	SEMINATIVO	0	0	7		P1	
72	80	ORLANDO ANGELOMARIA ; FU GIUSEPPE - PROPRIETA' per 1000/1000	18	58	SEMINATIVO	00	02	20	1,14	0,68	SEMINATIVO	0	0	1		P1	
73	88	DE PALMA PASQUALINA - PROPRIETA' per 1000/1000	18	1144	SEMINATIVO	00	45	52	27,04	16,46	SEMINATIVO	82	572	1.880		P2	

**Regione Campania**  
**UTILIZZO IDROPOTABILE DELLE ACQUE DELL'INVASO DI CAMPOLATTARO E POTENZIAMENTO DELL'ALIMENTAZIONE POTABILE PER L'AREA BENEVENTANA**  
**- AGGIORNAMENTO -**  
**LOTTO 2**

**COMUNE DI PESCO SANNITA (BN)**

**ELENCO DELLE PARTICELLE CON OCCUPAZIONI**

N. D'ORDINE	N. PIANO	DITTA PROPRIETARIA	Dati catastali degli immobili interessati censiti nel N.C.T.							Zone da occupare Piano Particolare di esproprio aggiornato			PRESENTI NEL DOU N.15	IMMISSIONE IN POSSESSO	note		
			Foglio	Mappale	Qualità	Superficie			Reddito		Coltura in atto	Superficie da asservire				Superficie da espropriare	Superficie da occupare temporaneamente
						Ha	a	ca	Domin.	Agrario							
A	B	C	D	E	F	G			H	I	L	M	N	O	T		
74	92	TOZZI ANGELA - PROPRIETA' per 666/1000 SABELLA MARIO LUCA - PROPRIETA' per 167/1000 SABELLA CARMELINA - PROPRIETA' per 167/1000	18	148	SEMINATIVO	00	02	50	0,00	0,46	SEMINATIVO ARB	0	0	29		MODELLO 26 P2	
			18	159	ULIVETO	00	11	00	0,00	0,88	SEMINATIVO ARB	0	0	71		MODELLO 26 P2	
			18	160	SEMINATIVO	00	10	10	0,00	2,40	SEMINATIVO ARB	9	0	113		MODELLO 26 P2	
			18	161	SEMINATIVO	00	02	00	1,19	0,72	SEMINATIVO	10	0	39		P2	
75	93	GIRARDI FIORE - PROPRIETA' per 1/1	18	154	SEMIN ARBOR	00	11	20	7,23	4,92	SEMIN ARBOR	0	0	89		P2	
76	94	INGLESE ALBA LIDIA MARIA - PROPRIETA' per 1/1	18	136	SEMIN ARBOR	00	10	50	5,69	3,80	SEMIN ARBOR	1	0	103		P2	
77	95	ESCI ITALINO OSCAR - PROPRIETA' per 500/1000 ESCI ANGELA ADELINA LUCIANA - PROPRIETA' per 500/1000	18	135	SEMIN ARBOR	00	03	70	2,01	1,34	SEMIN ARBOR	25	0	91		P2	
78	96	PENNUCCI BENITO - PROPRIETA' per 1/8 IADANZA ORESTE FU LUIGI - PROPRIETA' per 1/8 IADANZA MADDALENA FU LUIGI - PROPRIETA' per 1/8 IADANZA GIOVANNINA FU LUIGI - PROPRIETA' per 1/8 IADANZA FILADELFIA FU LUIGI - PROPRIETA' per 1/8 IADANZA DONATO FU LUIGI - PROPRIETA' per 1/8 IADANZA AUGUSTO FU LUIGI - PROPRIETA' per 1/8 IADANZA ANGIOLINA FU LUIGI - PROPRIETA' per 1/8	18	132	SEMIN ARBOR	00	06	60	3,58	2,39	SEMIN ARBOR	46	0	109		P2	
79	97	VETRONE CARMINE - PROPRIETA' per 1000/1000	18	125	SEMINATIVO	00	05	60	2,89	1,74	SEMINATIVO	62	0	223		P2	

**Regione Campania**  
**UTILIZZO IDROPOTABILE DELLE ACQUE DELL'INVASO DI CAMPOLATTARO E POTENZIAMENTO DELL'ALIMENTAZIONE POTABILE PER L'AREA BENEVENTANA**  
**- AGGIORNAMENTO -**  
**LOTTO 2**

**COMUNE DI PESCO SANNITA (BN)**

**ELENCO DELLE PARTICELLE CON OCCUPAZIONI**

N. D'ORDINE	N. PIANO	DITTA PROPRIETARIA	Dati catastali degli immobili interessati censiti nel N.C.T.							Zone da occupare Piano Particolare di esproprio aggiornato			PRESENTI NEL DOU N.15	IMMISSIONE IN POSSESSO	note		
			Foglio	Mappale	Qualità	Superficie			Reddito		Coltura in atto	Superficie da asservire				Superficie da espropriare	Superficie da occupare temporaneamente
						Ha	a	ca	Domin.	Agrario							
A	B	C	D	E	F	G			H	I	L	M	N	O	T		
80	98	SABELLA GIUSEPPE - PROPRIETA' per 1/2 D'ANDREA MARIA TERESA - PROPRIETA' per 1/2	18	119	PASCOLO ARB	00	27	50	0,00	1,54	SEMINATIVO ARB	69	0	325	MODELLO 26 <b>P2</b>		
81	100	PENNUCCI CARMELA - PROPRIETA' per 500/1000 GENTILCORE DONATO - PROPRIETA' per 500/1000	13	190	SEMIN ARBOR	00	73	20	0,00	15,59	SEMIN ARBOR	530	0	1.986	<b>P1</b>		
82	101	DE MARIA MARIA CARMELINA - PROPRIETA' per 1/1	13	740	SEMIN ARBOR	00	54	71	29,67	19,78	SEMIN ARBOR	163	0	578	<b>P2</b>		
			13	741	SEMIN ARBOR	00	07	25	3,93	2,62	SEMIN ARBOR	1	0	139	<b>P1</b>		
83	103	DE MARIA LORENZO NICOLA - PROPRIETA' per 1/2 DE MARIA ANTONIO - PROPRIETA' per 1/2	13	739	SEMIN ARBOR	00	20	77	11,26	7,51	SEMIN ARBOR	189	0	386	<b>P2</b>		
84	106	RICCIUTO LUIGI - PROPRIETA' per 8/18 RICCIUTO FRANCO - PROPRIETA' per 10/18	13	86	INCOLT PROD	00	02	60	0,04	0,01	INCOLT PROD	19	0	60	<b>P2</b>		
85	107	DELLI VENERI ROBERTA - PROPRIETA' per 1/2 DELLI VENERI ANGELO - PROPRIETA' per 1/2	14	261	ENTE URBANO	00	02	70	0,00	0,00	ENTE URBANO	32	0	48	<b>P2</b>		

**Regione Campania**  
**UTILIZZO IDROPOTABILE DELLE ACQUE DELL'INVASO DI CAMPOLATTARO E POTENZIAMENTO DELL'ALIMENTAZIONE POTABILE PER L'AREA BENEVENTANA**  
**- AGGIORNAMENTO -**  
**LOTTO 2**

**COMUNE DI PESCO SANNITA (BN)**

**ELENCO DELLE PARTICELLE CON OCCUPAZIONI**

N. D'ORDINE	N. PIANO	DITTA PROPRIETARIA	Dati catastali degli immobili interessati censiti nel N.C.T.							Zone da occupare Piano Particolare di esproprio aggiornato			PRESENTI NEL DOU N.15	IMMISSIONE IN POSSESSO	note		
			Foglio	Mappale	Qualità	Superficie			Reddito		Coltura in atto	Superficie da asservire				Superficie da espropriare	Superficie da occupare temporaneamente
						Ha	a	ca	Domin.	Agrario							
A	B	C	D	E	F	G			H	I	L	M	N	O	T		
86	108	PILLA CARMINE - PROPRIETA' per 1/3 PILLA CARMINE - PROPRIETA' per 2/3	14	29	SEMINATIVO	00	37	40	0,00	3,39	ULIVETO	47	0	221	MODELLO 26 P2		
87	109	RADANO MARIA - PROPRIETA' per 1000/1000	14	24	SEMINATIVO	00	43	40	22,41	13,45	SEMINATIVO	173	0	575	P2		
88	110	MASONE GIOVANNINO - PROPRIETA' per 1000/1000	14	10	SEMINATIVO	00	11	90	6,15	3,69	SEMINATIVO	289	0	840	P1		
89	111	PILLA LUIGI NICOLA - PROPRIETA' per 1000/1000	14	11	SEMINATIVO	00	02	50	1,29	0,77	SEMINATIVO	0	0	82	P1		
90	1047	D' ANGELO RAFFAELLA - prop. 1000/1000	18	278	ente urbano	00	04	6			seminativo arborato	43	0	25	P1		
91	1048	MINICOZZI CRISTINA ANTONIETTA - prop. 1000/1000	18	279	seminativo	00	03	95	2,04	1,22	seminativo arborato	181	0	285	P1		
92	1049	VILLACCIO NICOLA - prop. 1000/1000	18	43	uliveto	00	01	0	0,21	0,23	uliveto	31	0	105	P1		
			18	303	ENTE URBANO	00	06	15	0,00	0,00	ENTE URBANO	0	0	87	P1		
93	1050	DE PALMA MARIA PELLEGRINA - prop. 1000/1000	18	1127	ente urbano	00	01	68			area edificata	0	0	34	P1		
94	1051	D AGOSTINO PASQUALINA - Usufrutto CAPOZZA ANNA CAPOZZA LORENZO CAPOZZA NICOLANTONIO FLAUMENE DARIO PISANI ARMIDA EVA PISANI CLAUDIO PISANI FULVIO PISANI GIOVAMBATTISTA PISANI TERESA ALMA MARIA	19	1	seminativo	00	04	80	2,48	1,49	seminativo arborato	56	0	185	P1		

**Regione Campania**  
**UTILIZZO IDROPOTABILE DELLE ACQUE DELL'INVASO DI CAMPOLATTARO E POTENZIAMENTO DELL'ALIMENTAZIONE POTABILE PER L'AREA BENEVENTANA**  
**- AGGIORNAMENTO -**  
**LOTTO 2**

**COMUNE DI PESCO SANNITA (BN)**

**ELENCO DELLE PARTICELLE CON OCCUPAZIONI**

N. D'ORDINE	N. PIANO	DITTA PROPRIETARIA	Dati catastali degli immobili interessati censiti nel N.C.T.							Zone da occupare Piano Particolare di esproprio aggiornato			PRESENTI NEL DOU N.15	IMMISSIONE IN POSSESSO	note		
			Foglio	Mappale	Qualità	Superficie			Reddito		Coltura in atto	Superficie da asservire				Superficie da espropriare	Superficie da occupare temporaneamente
						Ha	a	ca	Domin.	Agrario							
A	B	C	D	E	F	G			H	I	L	M	N	O	T		
95	1052	BOFFA LUIGI - Proprieta' 1/2 BOFFA MARIA GRAZIA - Proprieta' 1/2	19	2	Pasc. Arb.	00	02	80	0,26	0,19	seminativo arborato	16	0	65	P1		
96	1053	PAGLIARULO FRANCESCO ; FU ALESSANDRO - Proprieta' 6/24 PAGLIARULO NICOLA ; FU ALESSANDRO - Proprieta' 6/24 PAGLIARULO ROSA ; FU ALESSANDRO - Proprieta' 6/24 PENNUCCI ANGELONICOLA ; DI GIUSEPPE - Proprieta' 1/24 PENNUCCI GIOVANNINA ; DI GIUSEPPE - Proprieta' 1/24 PENNUCCI GIUSEPPE ; FU NICOLA GIOVANNI - Usufrutto 2/24 PENNUCCI GIUSEPPE ROSARIO - Proprieta' 1/24 PENNUCCI MARIO ; DI GIUSEPPE - Proprieta' 1/24 PENNUCCI ROSARIA ; DI GIUSEPPE - Proprieta' 1/24 CAVALLUZZO ALFREDO ANTONIO - Comproprietario per 1/24 CAVALLUZZO NICOLA - Comproprietario per 1/24	19	5	seminativo	00	14	0	7,23	4,34	seminativo arborato	12	0	145	P1		
97	1054	CORBO ANDREA - prop. 1/1	10	119	seminativo	00	47	0	24,27	14,56	seminativo	0	0	57	P1		
98	1055	MARRONE MARIA PASQUALINA - prop. 21/81 MEOLA FABRIZIO - prop. 14/81 MEOLA GIANMARCO - prop. 14/81 MEOLA LUCIA - Enfiteusi 1/9 MEOLA MARIA FILOMENA - Enfiteusi 1/9 MEOLA NICOLA - prop. 14/81	10	77	seminativo	00	20	0	11,88	7,23	seminativo	0	0	102	P1		
99	1056	MEOLA ANGELA FILOMENA - prop. 1/1	10	221	seminativo	00	22	30	13,24	8,06	seminativo	0	0	80	P1		
100	1057	D'ALOIA GIOVANNI - prop. 1/1	10	442	seminativo	00	38	48	22,85	13,91	seminativo	0	0	150	P1		

**Regione Campania**  
**UTILIZZO IDROPOTABILE DELLE ACQUE DELL'INVASO DI CAMPOLATTARO E POTENZIAMENTO DELL'ALIMENTAZIONE POTABILE PER L'AREA BENEVENTANA**  
**- AGGIORNAMENTO -**  
**LOTTO 2**

**COMUNE DI PESCO SANNITA (BN)**

**ELENCO DELLE PARTICELLE CON OCCUPAZIONI**

N. D'ORDINE	N. PIANO	DITTA PROPRIETARIA	Dati catastali degli immobili interessati censiti nel N.C.T.							Zone da occupare Piano Particellare di esproprio aggiornato			PRESENTI NEL DOU N.15	IMMISSIONE IN POSSESSO	note		
			Foglio	Mappale	Qualità	Superficie			Reddito		Coltura in atto	Superficie da asservire				Superficie da espropriare	Superficie da occupare temporaneamente
						Ha	a	ca	Domin.	Agrario							
A	B	C	D	E	F	G			H	I	L	M	N	O	T		
101	1058	COMUNE DI PESCO SANNITA - Diritto del concedente 1/1 D'AGOSTINO ANTONIO - Enfiteusi 1/6 D'AGOSTINO MARIA MADDALENA - Enfiteusi 1/6 D'AGOSTINO RAFFAELE - Enfiteusi 1/6 D'AGOSTINO SIMONA - Enfiteusi 1/6 MASONE MARIA GRAZIA - Enfiteusi 2/6	10	441	seminativo	00	18	22	10,82	6,59	seminativo	0	0	58	P1		

**Regione Campania**  
**UTILIZZO IDROPOTABILE DELLE ACQUE DELL'INVASO DI CAMPOLATTARO E POTENZIAMENTO DELL'ALIMENTAZIONE POTABILE PER L'AREA BENEVENTANA**  
**- AGGIORNAMENTO -**  
**LOTTO 2**

**COMUNE DI PESCO SANNITA (BN)**

**ELENCO DELLE PARTICELLE CON OCCUPAZIONI**

N. D'ORDINE	N. PIANO	DITTA PROPRIETARIA	Dati catastali degli immobili interessati censiti nel N.C.T.							Zone da occupare Piano Particellare di esproprio aggiornato			PRESENTI NEL DOU N.15	IMMISSIONE IN POSSESSO	note		
			Foglio	Mappale	Qualità	Superficie			Reddito		Coltura in atto	Superficie da asservire				Superficie da espropriare	Superficie da occupare temporaneamente
						Ha	a	ca	Domin.	Agrario							
A	B	C	D	E	F	G			H	I	L	M	N	O	T		
102	1059	CORBO ALFIERINO - Usufrutto 1000/1000 CORBO ALFIO - nuda proprietà 1/1	10	308	seminativo	00	76	96	21,86	17,89	seminativo	0	0	261	P1		
103	1060	D'ALOIA GIOVANNI - prop. 1/1	11	462	seminativo	00	00	90	0,46	0,28	seminativo	0	0	7	P1		
104	1061	DE PALMA GINA - nuda proprietà 875/1000	2	598	ente urbano	00	07	32	0,00	0,00	area edificata	0	0	141	P1		
105	1118	IADAROLA NICOLINO - PROPRIETA' per 1/24 IADAROLA NICOLINO - USO per 21/24 IADAROLA LUIGI SALVATORE - PROPRIETA' per 1/24 IADAROLA COSIMO - PROPRIETA' per 1/24 DE PALMA GINA - NUDA PROPRIETA' per 21/24	2	463	SEMIN ARBOR	01	28	18	0,00	23,93	ULIVETO	0	0	409	MODELLO 26		

**Regione Campania**  
**UTILIZZO IDROPOTABILE DELLE ACQUE DELL'INVASO DI CAMPOLATTARO E POTENZIAMENTO DELL'ALIMENTAZIONE POTABILE PER L'AREA BENEVENTANA**  
**- AGGIORNAMENTO -**  
**LOTTO 2**

**COMUNE DI PESCO SANNITA (BN)**

**ELENCO DELLE PARTICELLE CON OCCUPAZIONI**

N. D'ORDINE	N. PIANO	DITTA PROPRIETARIA	Dati catastali degli immobili interessati censiti nel N.C.T.							Zone da occupare Piano Particellare di esproprio aggiornato			PRESENTI NEL DOU N.15	IMMISSIONE IN POSSESSO	note		
			Foglio	Mappale	Qualità	Superficie			Reddito		Coltura in atto	Superficie da asservire				Superficie da espropriare	Superficie da occupare temporaneamente
						Ha	a	ca	Domin.	Agrario							
A	B	C	D	E	F	G			H	I	L	M	N	O	T		
106	30	CAPOZZA NICOLA - PROPRIETA' per 8/432 CAPOZZA MARIA LINA - PROPRIETA' per 8/432 CAPOZZA LUISA - PROPRIETA' per 8/432 FUSCO ANNA - USUFRUTTUARIO PARZIALE PER per 1000/1000 D'ANDREA REPARATA - PROPRIETA' per 9/432 D'ANDREA MARIA - PROPRIETA' per 9/432 D'ANDREA LUCIA - PROPRIETA' per 9/432 D'ANDREA LIA - PROPRIETA' per 9/432 D'ANDREA FRANCESCO - PROPRIETA' per 9/432 D'ANDREA EGIDIO - PROPRIETA' per 9/432 D'ANDREA CARMELA - PROPRIETA' per 9/432 D'ANDREA ANTONIETTA - PROPRIETA' per 9/432 CAPOZZI FIORANGELO - USUFRUTTUARIO PARZIALE PER per 1000/1000 CAPOZZA NATALINO - PROPRIETA' per 216/432 CAPOZZA MARIA ROSARIA - PROPRIETA' per 72/432 CAPOZZA REPARATA - PROPRIETA' per 24/432 CAPOZZA MARIANO PASQUALE - PROPRIETA' per 24/432	10	132	SEMINATIVO	00	14	80	4,20	3,44	SEMINATIVO	107	0	130	P3		



**Regione Campania**  
**UTILIZZO IDROPOTABILE DELLE ACQUE DELL'INVASO DI CAMPOLATTARO E POTENZIAMENTO DELL'ALIMENTAZIONE POTABILE PER L'AREA BENEVENTANA**  
**- AGGIORNAMENTO -**  
**LOTTO 2**

**COMUNE DI PESCO SANNITA (BN)**

**ELENCO DELLE PARTICELLE CON OCCUPAZIONI**

N. D'ORDINE	N. PIANO	DITTA PROPRIETARIA	Dati catastali degli immobili interessati censiti nel N.C.T.							Zone da occupare Piano Particellare di esproprio aggiornato			PRESENTI NEL DOU N.15	IMMISSIONE IN POSSESSO	note		
			Foglio	Mappale	Qualità	Superficie			Reddito		Coltura in atto	Superficie da asservire				Superficie da espropriare	Superficie da occupare temporaneamente
						Ha	a	ca	Domin.	Agrario							
A	B	C	D	E	F	G			H	I	L	M	N	O	T		
107	32	IADANZA ANTONIO - PROPRIETA' per 1000/1000	15	319	SEMIN IRRIG	00	34	50	31,18	23,16	SEMIN IRRIG	0	0	7	P3		
108	34	GIRARDI FRANCESCO LUCA - PROPRIETA' per 1000/1000	15	828	SEMINATIVO	00	03	50	1,81	1,08	SEMINATIVO	0	0	8	P3		
109	36	CAPUOZZO MARIA DANIELA - PROPRIETA' per 2/8 CAPUOZZO GIUSEPPE - PROPRIETA' per 1/8 CAPUOZZO GIUSEPPE - PROPRIETA' per 1/8 CAPUOZZO GIUSEPPE - PROPRIETA' per 2/8 CAPUOZZO GIOVANNI - PROPRIETA' per 1/8 CAPUOZZO GENESIO - PROPRIETA' per 1/8	15	837	SEMIN ARBOR	00	00	12	0,07	0,04	SEMIN ARBOR	0	0	3	P3		
110	38	COMUNE PESCO SANNITA - PROPRIETA' per 1000/1000	15	840	SEMIN ARBOR	00	05	96	3,23	2,15	SEMIN ARBOR	0	0	43	P3		
			18	1145	SEMINATIVO	00	00	76	0,45	0,27	SEMINATIVO	0	39	37	P3		
111	46	D'AGOSTINO ALBERTO GIUSEPPE - PROPRIETA' per 1000/1000	15	212	SEMINATIVO	00	03	90	1,11	0,91	SEMINATIVO	0	0	1	P3		
112	51	GIRARDI GIUSEPPE - PROPRIETA' per 1/21 GIRARDI ANTONIETTA - PROPRIETA' per 1/21 MOLINARA MARIA - PROPRIETA' per 2/63 GIRARDI TONINO - PROPRIETA' per 2/63 GIRARDI GIUSEPPE - PROPRIETA' per 2/63 IADANZA MARIA - USUFRUTTO per 7/21 GIRARDI NICOLINA - PROPRIETA' per 2/21 GIRARDI MARIA - PROPRIETA' per 2/21 GIRARDI LUCA - PROPRIETA' per 2/21 GIRARDI CARMELA - PROPRIETA' per 2/21 GIRARDI AMELIA - PROPRIETA' per 9/21	18	44	SEMINATIVO	00	17	40	8,99	5,39	SEMINATIVO	0	0	1	P3		
113	53	MEOLA MARIATERESA ; FU FILIPPO - PROPRIETA' per 1000/1000	15	225	VIGNETO	00	02	90	2,10	1,87	VIGNETO	0	0	1	P3		

**Regione Campania**  
**UTILIZZO IDROPOTABILE DELLE ACQUE DELL'INVASO DI CAMPOLATTARO E POTENZIAMENTO DELL'ALIMENTAZIONE POTABILE PER L'AREA BENEVENTANA**  
**- AGGIORNAMENTO -**  
**LOTTO 2**

**COMUNE DI PESCO SANNITA (BN)**

**ELENCO DELLE PARTICELLE CON OCCUPAZIONI**

N. D'ORDINE	N. PIANO	DITTA PROPRIETARIA	Dati catastali degli immobili interessati censiti nel N.C.T.								Zone da occupare Piano Particellare di esproprio aggiornato			PRESENTI NEL DOU N.15	IMMISSIONE IN POSSESSO	note	
			Foglio	Mappale	Qualità	Superficie			Reddito		Coltura in atto	Superficie da asservire	Superficie da espropriare				Superficie da occupare temporaneamente
						Ha	a	ca	Domin.	Agrario							
A	B	C	D	E	F	G			H	I	L	M	N	O	T		
114	63	PENNUCCI ITALIA - PROPRIETA' per 1000/1000	15	68	SEMINATIVO	00	03	00	1,55	0,93	SEMINATIVO	17	0	62		P3	
115	64	INGLESE ANTONETTA RACHELE - PROPRIETA' per 1000/1000	15	281	SEMIN ARBOR	00	09	50	5,15	3,43	SEMIN ARBOR	0	0	1		P3	

**Regione Campania**  
**UTILIZZO IDROPOTABILE DELLE ACQUE DELL'INVASO DI CAMPOLATTARO E POTENZIAMENTO DELL'ALIMENTAZIONE POTABILE PER L'AREA BENEVENTANA**  
**- AGGIORNAMENTO -**  
**LOTTO 2**

**COMUNE DI PESCO SANNITA (BN)**

**ELENCO DELLE PARTICELLE CON OCCUPAZIONI**

N. D'ORDINE	N. PIANO	DITTA PROPRIETARIA	Dati catastali degli immobili interessati censiti nel N.C.T.							Zone da occupare Piano Particolare di esproprio aggiornato			PRESENTI NEL DOU N.15	IMMISSIONE IN POSSESSO	note		
			Foglio	Mappale	Qualità	Superficie			Reddito		Coltura in atto	Superficie da asservire				Superficie da espropriare	Superficie da occupare temporaneamente
						Ha	a	ca	Domin.	Agrario							
A	B	C	D	E	F	G			H	I	L	M	N	O	T		
116	68	COMUNE DI PESCO SANNITA - PROPRIETA' per 1000/1000	15	374	VIGNETO	00	00	94	0,85	0,63	VIGNETO	4	0	14		P3	
			15	521	VIGNETO	00	00	42	0,38	0,28	VIGNETO	4	0	17		P3	
			15	523	VIGNETO	00	01	25	1,13	0,84	VIGNETO	6	0	24		P3	
117	70	GIRARDI BARTOLOMEO - PROPRIETA' per 1/48 GIRARDI ANTONIO - PROPRIETA' per 1/48 PENNUCCI ROSARIA FU ANGELO - COMPROPRIETARIO PER per 1/3 PENNUCCI MARIA GRAZIA FU LORENZO - PROPRIETA' per 1/3 PENNUCCI LORENZO FU ANGELO - COMPROPRIETARIO PER per 1/3 PENNUCCI ADDOLORATA FU ANGELO - COMPROPRIETARIO PER per 1/3 GIRARDI SALVATORE - PROPRIETA' per 1/48 GIRARDI NICOLINA - PROPRIETA' per 1/48 GIANQUITTO LUCIANO - PROPRIETA' per 1/6 GIANQUITTO ANGELA - PROPRIETA' per 2/6	15	337	SEMINATIVO	00	02	00	1,19	0,72	SEMINATIVO	0	0	44		P3	
118	81	PILLA LUIGI GIUSEPPE - PROPRIETA' per 1000/1000	18	911	SEMINATIVO	00	01	37	0,71	0,42	SEMINATIVO	18	0	67		P3	

**Regione Campania**  
**UTILIZZO IDROPOTABILE DELLE ACQUE DELL'INVASO DI CAMPOLATTARO E POTENZIAMENTO DELL'ALIMENTAZIONE POTABILE PER L'AREA BENEVENTANA**  
**- AGGIORNAMENTO -**  
**LOTTO 2**

**COMUNE DI PESCO SANNITA (BN)**

**ELENCO DELLE PARTICELLE CON OCCUPAZIONI**

N. D'ORDINE	N. PIANO	DITTA PROPRIETARIA	Dati catastali degli immobili interessati censiti nel N.C.T.							Zone da occupare Piano Particolare di esproprio aggiornato			PRESENTI NEL DOU N.15	IMMISSIONE IN POSSESSO	note		
			Foglio	Mappale	Qualità	Superficie			Reddito		Coltura in atto	Superficie da asservire				Superficie da espropriare	Superficie da occupare temporaneamente
						Ha	a	ca	Domin.	Agrario							
A	B	C	D	E	F	G			H	I	L	M	N	O	T		
119	82	SALOMONE TERESA - COMPROPRIETARIO PER per 1/8 SALOMONE SEMPLICIO - COMPROPRIETARIO PER per 1/8 SALOMONE PASQUALE - COMPROPRIETARIO PER per 1/8 SALOMONE LUIGI - COMPROPRIETARIO PER per 6/8 SALOMONE LUCIA - PROPRIETA' per 1/8 SALOMONE GIUSEPPINA - COMPROPRIETARIO PER per 6/8 SALOMONE GIUSEPPE - COMPROPRIETARIO PER per 6/8 SALOMONE ARCANGELO - COMPROPRIETARIO PER per 6/8 SALOMONE ANTONIO - COMPROPRIETARIO PER per 6/8 SALOMONE ADDOLORATA - COMPROPRIETARIO PER per 6/8	18	904	SEMINATIVO	00	00	24	0,12	0,07	SEMINATIVO	0	0	4		P3	
			18	905	SEMINATIVO	00	00	35	0,18	0,11	SEMINATIVO	8	0	24		P3	
120	83	GIANQUITTO DONATO - PROPRIETA' per 1000/1000	18	908	SEMINATIVO	00	00	20	0,10	0,06	SEMINATIVO	10	0	25		P3	

**Regione Campania**  
**UTILIZZO IDROPOTABILE DELLE ACQUE DELL'INVASO DI CAMPOLATTARO E POTENZIAMENTO DELL'ALIMENTAZIONE POTABILE PER L'AREA BENEVENTANA**  
**- AGGIORNAMENTO -**  
**LOTTO 2**

**COMUNE DI PESCO SANNITA (BN)**

**ELENCO DELLE PARTICELLE CON OCCUPAZIONI**

N. D'ORDINE	N. PIANO	DITTA PROPRIETARIA	Dati catastali degli immobili interessati censiti nel N.C.T.							Zone da occupare Piano Particolare di esproprio aggiornato			PRESENTI NEL DOU N.15	IMMISSIONE IN POSSESSO	note		
			Foglio	Mappale	Qualità	Superficie			Reddito		Coltura in atto	Superficie da asservire				Superficie da espropriare	Superficie da occupare temporaneamente
						Ha	a	ca	Domin.	Agrario							
A	B	C	D	E	F	G			H	I	L	M	N	O	T		
121	84	SABELLA VITTORIO ; FU PASQUALE - PROPRIETA' per 1/9 SABELLA VANDA ; FU PASQUALE - PROPRIETA' per 1/9 SABELLA MARIO ; FU PASQUALE - PROPRIETA' per 1/9 SABELLA MARIAGIUSEPPA ; FU PASQUALE MAR PENNUCCI PALMIRO - PROPRIETA' per 1/9 SABELLA FULVIO ; FU PASQUALE - PROPRIETA' per 1/9 SABELLA FILOMENA ; FU PASQUALE - PROPRIETA' per 1/9 SABELLA CARMINE ; FU PASQUALE - PROPRIETA' per 1/9 SABELLA ARNALDO ; FU PASQUALE - PROPRIETA' per 1/9 SABELLA WANDA MARIA TERESA - PROPRIETA' per 143/1000 SABELLA VITTORIO - PROPRIETA' per 143/1000 SABELLA MARIO - PROPRIETA' per 143/1000 SABELLA MARIA GIUSEPPA - PROPRIETA' per 143/1000 SABELLA FULVIO ORAZIO - PROPRIETA' per 143/1000 SABELLA CARMINE - PROPRIETA' per 143/1000 SABELLA ARNALDO CARMINE - PROPRIETA' per 143/1000	18	900	SEMINATIVO	00	01	30	0,67	0,40	SEMINATIVO	0	0	5		P3	
			18	901	SEMINATIVO	00	00	20	0,10	0,06	SEMINATIVO	0	0	16		P3	
			18	902	SEMINATIVO	00	00	50	0,26	0,15	SEMINATIVO	10	0	15		P3	
122	85	MARINO ORAZIO - PROPRIETA' per 1000/1000	18	897	SEMINATIVO	00	00	70	0,36	0,22	SEMINATIVO	6	0	47		P3	
			18	898	SEMINATIVO	00	00	20	0,10	0,06	SEMINATIVO	10	0	15		P3	
			18	899	SEMINATIVO	00	00	10	0,05	0,03	SEMINATIVO	4	0	6		P3	
123	86	SABELLA MARIA MADDALENA - PROPRIETA' per 500/1000 SABELLA ANGELO - PROPRIETA' per 500/1000	18	31	VIGNETO	00	05	30	3,83	3,42	VIGNETO	91	0	358		P3	
			18	32	SEMINATIVO	00	03	70	1,91	1,15	SEMINATIVO	24	0	94		P3	

**Regione Campania**  
**UTILIZZO IDROPOTABILE DELLE ACQUE DELL'INVASO DI CAMPOLATTARO E POTENZIAMENTO DELL'ALIMENTAZIONE POTABILE PER L'AREA BENEVENTANA**  
**- AGGIORNAMENTO -**  
**LOTTO 2**

**COMUNE DI PESCO SANNITA (BN)**

**ELENCO DELLE PARTICELLE CON OCCUPAZIONI**

N. D'ORDINE	N. PIANO	DITTA PROPRIETARIA	Dati catastali degli immobili interessati censiti nel N.C.T.							Zone da occupare Piano Particellare di esproprio aggiornato			PRESENTI NEL DOU N.15	IMMISSIONE IN POSSESSO	note		
			Foglio	Mappale	Qualità	Superficie			Reddito		Cultura in atto	Superficie da asservire				Superficie da espropriare	Superficie da occupare temporaneamente
						Ha	a	ca	Domin.	Agrario							
A	B	C	D	E	F	G			H	I	L	M	N	O	T		
124	88	DE PALMA PASQUALINA - PROPRIETA' per 1000/1000	18	380	SEMINATIVO	00	00	26	0,15	0,09	SEMINATIVO	2	0	24		P3	
			18	1147	SEMINATIVO	00	00	75	0,45	0,27	SEMINATIVO	0	4	57		P3	
			18	1148	SEMINATIVO	00	01	10	0,65	0,40	SEMINATIVO	0	14	69		P3	
125	89	CONSORZIO IDRICO INTERPROVINCIALE DELL ALTO CALORE - PROPRIETA' per 1000/1000	18	381	FU D ACCERT	00	01	04	0,00	0,00	FU D ACCERT	6	0	93		P3	
126	90	GIANQUITTO LUIGINA - PROPRIETA' per 1/2 GIANQUITTO LUCIA - PROPRIETA' per 1/2	13	278	SEMINATIVO	00	12	00	3,41	2,79	SEMINATIVO	48	0	58		P3	
127	91	SALOMONE MARIANTONIA ; FU LORENZO - PROPRIETA' per 1000/1000	13	279	SEMINATIVO	00	99	90	28,38	23,22	SEMINATIVO	166	0	261		P3	
128	99	GIRARDI GIUSEPPE ROSARIO - PROPRIETA' per 1/9 GIRARDI DONATO SALVATORE - PROPRIETA' per 1/9 PENNUCCI NICOLA ; FU ANDREA - PROPRIETA' per 5/9 PENNUCCI GIUSEPPINA ; FU ANDREA - PROPRIETA' per 2/9	13	189	SEMINATIVO	00	05	70	1,62	1,32	SEMINATIVO	51	0	127		P3	
129	102	PENNUCCI CARMELA - PROPRIETA' per 1/4 PENNUCCI CARMELA - PROPRIETA' per 500/1000 GENTILCORE DONATO - PROPRIETA' per 1/4	13	743	SEMINATIVO	00	05	00	2,58	1,55	SEMINATIVO	1	0	4		P3	
			13	744	SEMINATIVO	00	06	70	3,46	2,08	SEMINATIVO	6	0	87		P3	
130	104	PENNUCCI CARMELA - PROPRIETA' per 1/4 Sub. 2, 3 PENNUCCI CARMELA - PROPRIETA' per 500/1000 Sub. 2, 3 GENTILCORE DONATO - PROPRIETA' per 1/4 Sub. 2, 3	13	451	ENTE URBANO	00	08	32	0,00	0,00	ENTE URBANO	0	0	15		P3	
131	105	GENTILCORE DONATO - PROPRIETA' per 1/1	13	669	SEMIN ARBOR	00	14	38	7,80	5,20	SEMIN ARBOR	0	0	81		P3	
132	110	MASONE GIOVANNINO - PROPRIETA' per 1000/1000	14	9	SEMINATIVO	00	14	00	7,23	4,34	SEMINATIVO	0	0	121		P3	

**Regione Campania**  
**UTILIZZO IDROPOTABILE DELLE ACQUE DELL'INVASO DI CAMPOLATTARO E POTENZIAMENTO DELL'ALIMENTAZIONE POTABILE PER L'AREA BENEVENTANA**  
**- AGGIORNAMENTO -**  
**LOTTO 2**

**COMUNE DI PESCO SANNITA (BN)**

**ELENCO DELLE PARTICELLE CON OCCUPAZIONI**

N. D'ORDINE	N. PIANO	DITTA PROPRIETARIA	Dati catastali degli immobili interessati censiti nel N.C.T.						Coltura in atto	Zone da occupare Piano Particellare di esproprio aggiornato			PRESENTI NEL DOU N.15	IMMISSIONE IN POSSESSO	note		
			Foglio	Mappale	Qualità	Superficie				Reddito		Superficie da asservire				Superficie da espropriare	Superficie da occupare temporaneamente
						Ha	a	ca		Domin.	Agrario						
A	B	C	D	E	F	G			H	I	L	M	N	O	T		
												5918	706	33233			



Presidenza del Consiglio dei Ministri

Commissario straordinario del Governo per l'intervento  
"Invaso di Campolattaro"

(DPCM 9 maggio 2022, ai sensi del decreto-legge n. 32/2019, art. 4, co. 1, convertito con modificazioni dalla legge n. 55/2019)

# REGIONE CAMPANIA

UTILIZZO IDROPOTABILE DELLE ACQUE  
DELL'INVASO DI CAMPOLATTARO E  
POTENZIAMENTO DELL'ALIMENTAZIONE  
POTABILE PER L'AREA BENEVENTANA

## LOTTO 2

Il Responsabile dei procedimenti espropriativi  
Ing. Gianluca Basile

Revisione	Data	Descrizione	Redatto	Controllato	Approvato
0	Dicembre 2024	AGGIORNAMENTO N° 1	---	---	---
TITOLO : <b>PIANO PARTICELLARE</b> <b>DESCRITTIVO</b>  COMUNE DI SAN MARCO DEI CAVOTI			Visto si Approva  Il Commissario Straordinario Prof. Attilio Toscano 		
Allegato	<b>AGGIORNAMENTO</b> <b>DOC.PP.19</b>		Revisione: 0	Scala:	

Il presente disegno e' di nostra proprieta'. Si fa divieto a chiunque di riprodurlo o renderlo noto a terzi senza nostra autorizzazione



**Regione Campania**  
**UTILIZZO IDROPOTABILE DELLE ACQUE DELL'INVASO DI CAMPOLATTARO E POTENZIAMENTO DELL'ALIMENTAZIONE POTABILE PER L'AREA BENEVENTANA**  
**- AGGIORNAMENTO -**  
**LOTTO 2**

**COMUNE DI SAN MARCO DEI CAVOTI (BN)**

**ELENCO DELLE PARTICELLE CON OCCUPAZIONI**

N. D'ORDINE	N. PIANO	DITTA PROPRIETARIA	Dati catastali degli immobili interessati censiti nel N.C.T.							Zone da occupare Piano Particellare di esproprio aggiornato			note		
			Foglio	Mappale	Qualità	Superficie			Reddito		Coltura in atto	Superficie da asservire		Superficie da espropriare	Superficie da occupare temporaneamente
						Ha	a	ca	Domin.	Agrario					
A	B	C	D	E	F	G			H	I	L	M	N	O	T
1	1	IACocca SABINO - PROPRIETA' per 1/1	37	237	SEMINATIVO	00	30	70	5,55	11,10	SEMINATIVO	0	0	564	P2
2	2	IACocca SABINO - PROPRIETA' per 1/2 IACocca DIANA - PROPRIETA' per 1/2	37	8	SEMINATIVO	00	12	90	2,33	4,66	SEMINATIVO	0	0	218	P1
3	3	CASCIANO DIODORINA - PROPRIETA' per 1/3 IACocca ROSSANO - PROPRIETA' per 1/3 IACocca BRUNO - PROPRIETA' per 1/3	37	9	SEMINATIVO	00	08	50	1,54	3,07	SEMINATIVO	0	0	131	P2
			37	202	SEMINATIVO	00	08	40	1,52	3,04	SEMINATIVO	0	0	140	P2
4	5	COSTANTINI ANTONIO - PROPRIETA' per 1/1	18	336	SEMINATIVO	00	24	60	4,45	8,89	SEMINATIVO	0	0	175	P2
5	6	COCCA IMMACOLATA - PROPRIETA' per 1/1	27	305	SEMINATIVO	00	37	30	10,60	14,45	SEMINATIVO	0	0	183	P1
6	7	SORIANO PATRIZIA - ENFITEUSI per 1/3 SORIANO PAOLO - ENFITEUSI per 1/3 SORIANO MARCO - ENFITEUSI per 1/3 COMUNE DI SAN MARCO DEI CAVOTI - DIRITTO DEL CONCEDENTE per 1/1	27	307	SEMINATIVO	00	37	30	10,60	14,45	SEMINATIVO	0	0	181	P2
7	8	ORLANDO INCORONATA - PROPRIETA' per 1/1	27	3	SEMINATIVO	00	40	28	11,44	15,60	SEMINATIVO	0	0	209	P2
			27	249	SEMINATIVO	00	49	00	13,92	18,98	SEMINATIVO	0	0	297	P2
			27	281	SEMINATIVO	00	34	41	9,77	13,33	SEMINATIVO	0	0	247	P2

**Regione Campania**  
**UTILIZZO IDROPOTABILE DELLE ACQUE DELL'INVASO DI CAMPOLATTARO E POTENZIAMENTO DELL'ALIMENTAZIONE POTABILE PER L'AREA BENEVENTANA**  
**- AGGIORNAMENTO -**  
**LOTTO 2**

**COMUNE DI SAN MARCO DEI CAVOTI (BN)**

**ELENCO DELLE PARTICELLE CON OCCUPAZIONI**

N. D'ORDINE	N. PIANO	DITTA PROPRIETARIA	Dati catastali degli immobili interessati censiti nel N.C.T.							Zone da occupare Piano Particellare di esproprio aggiornato			note		
			Foglio	Mappale	Qualità	Superficie			Reddito		Coltura in atto	Superficie da asservire		Superficie da espropriare	Superficie da occupare temporaneamente
						Ha	a	ca	Domini.	Agrario					
A	B	C	D	E	F	G			H	I	L	M	N	O	T
8	9	COMUNE DI SAN MARCO DEI CAVOTI - DIRITTO DEL CONCEDENTE per 1000/1000 IADANZA LUIGI - ENFITEUSI per 1/1	27	283	SEMINATIVO	00	58	91	16,73	22,82	SEMINATIVO	0	0	180	P1
			27	284	SEMINATIVO	00	21	60	6,14	8,37	SEMINATIVO	0	0	125	P1
9	10	MAZZARDO FEDORA - PROPRIETA' per 1/2 LAURETI GIUSEPPE - PROPRIETA' per 1/2	27	5	SEMINATIVO	00	54	30	15,42	21,03	SEMINATIVO	119	0	474	P2
			27	6	SEMINATIVO	00	57	10	16,22	22,12	SEMINATIVO	187	0	718	P1
10	11	SCROCCA ESTERINA BRIGIDA - PROPRIETA' per 1/1	27	4	SEMINATIVO	00	54	60	15,51	21,15	SEMINATIVO	217	0	932	P2
11	12	ZUPPA MARCO - LIVELLARIO PER per 9/63 RICCIARDELLI DIODORA - LIVELLARIO PER per 3/42 PETROCCIA PIA - LIVELLARIO PER per 4/126 PETROCCIA NICOLINA - LIVELLARIO PER per 4/126 PETROCCIA NICOLA - LIVELLARIO PER per 3/63 PETROCCIA MICHELINA - LIVELLARIO PER per 3/63 PETROCCIA MICHELE - LIVELLARIO PER per 9/63 PETROCCIA DOMENICO - LIVELLARIO PER per 3/63 PETROCCIA CARMELA - LIVELLARIO PER per 4/126 PETROCCIA BARBARA - LIVELLARIO PER per 3/42													
		LA VISTA DIODORA n.a. SAN MARCO DEI CAVOTI (BN) il 28/05/1921 c.f. LVSDDR21E68H984T - LIVELLARIO PER per 6/126 COSTANTINI PELLEGRINO n.a. SAN MARCO DEI CAVOTI (BN) il	27	33	SEMINATIVO	00	96	00	27,27	37,18	SEMINATIVO	155	0	649	P2

**Regione Campania**  
**UTILIZZO IDROPOTABILE DELLE ACQUE DELL'INVASO DI CAMPOLATTARO E POTENZIAMENTO DELL'ALIMENTAZIONE POTABILE PER L'AREA BENEVENTANA**  
**- AGGIORNAMENTO -**  
**LOTTO 2**

**COMUNE DI SAN MARCO DEI CAVOTI (BN)**

**ELENCO DELLE PARTICELLE CON OCCUPAZIONI**

N. D'ORDINE	N. PIANO	DITTA PROPRIETARIA	Dati catastali degli immobili interessati censiti nel N.C.T.							Zone da occupare Piano Particellare di esproprio aggiornato			note		
			Foglio	Mappale	Qualità	Superficie			Reddito		Coltura in atto	Superficie da asservire		Superficie da espropriare	Superficie da occupare temporaneamente
						Ha	a	ca	Domini.	Agrario					
A	B	C	D	E	F	G			H	I	L	M	N	O	T
		19/09/1907 c.f. CSTPLG07P19H984K - LIVELLARIO PER per 3/63 COSTANTINI DIODORINA n.a. SAN MARCO DEI CAVOTI (BN) il 28/04/1932 c.f. CSTRN32D68H984R - LIVELLARIO PER per 2/63 COSTANTINI CARMELA n.a. SAN MARCO DEI CAVOTI (BN) il 07/07/1934 c.f. CSTCML34L47H984T - LIVELLARIO PER per 2/63 COSTANTINI ANTONIO n.a. SAN MARCO DEI CAVOTI (BN) il 19/08/1948 c.f. CSTNTN48M19H984X - LIVELLARIO PER per 2/63 COMUNE DI SAN MARCO - DIRITTO DEL CONCEDENTE per 1000/1000 ABBENANTE NICOLA n.a. SAN MARCO DEI CAVOTI (BN) il 20/05/1937 c.f. BBNCL37E20H984R - LIVELLARIO PER per 1/21 ABBENANTE LUCIA n.a. SAN MARCO DEI CAVOTI (BN) il 12/12/1941 c.f. BBNLCU41T52H984G - LIVELLARIO PER per 1/21 ABBENANTE FRANCESCO n.a. SAN MARCO DEI CAVOTI (BN) il 21/11/1932 c.f. BBNFNC32S21H984M - LIVELLARIO PER per 1/21													
12	13	CARAPPELLA GIOVANNI - PROPRIETA' per 1/1	27	36	SEMINATIVO	00	26	60	7,56	10,30	SEMINATIVO	40	0	159	P1
13	14	COSTANTINI MARIO - PROPRIETA' per 1/1	27	37	SEMINATIVO	00	24	20	6,87	9,37	SEMINATIVO	42	0	169	P1
14	15	COCCA PELLEGRINO - PROPRIETA' per 1/1	27	38	SEMINATIVO	01	15	70	32,86	44,82	SEMINATIVO	224	0	1.022	P2

**Regione Campania**  
**UTILIZZO IDROPOTABILE DELLE ACQUE DELL'INVASO DI CAMPOLATTARO E POTENZIAMENTO DELL'ALIMENTAZIONE POTABILE PER L'AREA BENEVENTANA**  
**- AGGIORNAMENTO -**  
**LOTTO 2**

**COMUNE DI SAN MARCO DEI CAVOTI (BN)**

**ELENCO DELLE PARTICELLE CON OCCUPAZIONI**

N. D'ORDINE	N. PIANO	DITTA PROPRIETARIA	Dati catastali degli immobili interessati censiti nel N.C.T.							Zone da occupare Piano Particellare di esproprio aggiornato			note		
			Foglio	Mappale	Qualità	Superficie			Reddito		Coltura in atto	Superficie da asservire		Superficie da espropriare	Superficie da occupare temporaneamente
						Ha	a	ca	Domin.	Agrario					
A	B	C	D	E	F	G			H	I	L	M	N	O	T
15	16	PARLETTA IGINO - PROPRIETA' per 2/9 PARLETTA DARIO - PROPRIETA' per 2/9 PARLETTA ANGELINA - PROPRIETA' per 2/9 CASCIANO IMMACOLATA - PROPRIETA' per 3/9	31	729	SEMINATIVO	00	28	24	8,02	10,94	SEMINATIVO	73	0	466	P2
16	17	PARLETTA DIODORO - PROPRIETA' per 1000/1000	31	544	SEMINATIVO	00	29	09	8,26	11,27	SEMINATIVO	0	0	316	P1
17	18	DE CORSO MARIA - PROPRIETA' per 1/2	31	184	SEMINATIVO	00	32	60	9,26	12,63	SEMINATIVO	0	0	264	P2
		DE CONNO DORINA - PROPRIETA' per 1/2	31	366	SEMINATIVO	00	53	10	15,08	20,57	SEMINATIVO	0	0	331	P1
18	19	COSTANTINI LUIGI - PROPRIETA' per 1000/1000	31	201	SEMINATIVO	00	07	10	1,28	2,57	SEMINATIVO	0	213	0	P1
			31	202	SEMINATIVO	00	15	40	2,78	5,57	SEMINATIVO	0	911	110	P2
			31	367	SEMINATIVO	00	37	80	10,74	14,64	SEMINATIVO	0	0	175	P2
19	20	COCCA CARMELA - PROPRIETA' per 1/1	31	760	SEMINATIVO	01	13	25	32,17	43,87	SEMINATIVO	0	0	344	P1
20	21	FUSCO CONCETTA - PROPRIETA' per 1/4 DE CORSO FIORENZO - PROPRIETA' per 3/4	31	371	SEMINATIVO	00	13	10	3,72	5,07	SEMINATIVO	0	0	159	P2
21	22	PITEO DANIELA - PROPRIETA' per 1/1	31	211	SEMINATIVO	00	20	30	5,77	7,86	SEMINATIVO	0	0	104	P1
22	23	PIETRAFESA BARBARA - PROPRIETA' per 1/1	31	192	SEMINATIVO	00	15	80	2,86	5,71	SEMINATIVO	0	0	260	P2
			31	334	SEMINATIVO	01	65	80	29,97	59,94	SEMINATIVO	0	0	351	P1

**Regione Campania**  
**UTILIZZO IDROPOTABILE DELLE ACQUE DELL'INVASO DI CAMPOLATTARO E POTENZIAMENTO DELL'ALIMENTAZIONE POTABILE PER L'AREA BENEVENTANA**  
**- AGGIORNAMENTO -**  
**LOTTO 2**

**COMUNE DI SAN MARCO DEI CAVOTI (BN)**

**ELENCO DELLE PARTICELLE CON OCCUPAZIONI**

N. D'ORDINE	N. PIANO	DITTA PROPRIETARIA	Dati catastali degli immobili interessati censiti nel N.C.T.							Zone da occupare Piano Particellare di esproprio aggiornato			note		
			Foglio	Mappale	Qualità	Superficie			Reddito		Coltura in atto	Superficie da asservire		Superficie da espropriare	Superficie da occupare temporaneamente
						Ha	a	ca	Domin.	Agrario					
A	B	C	D	E	F	G			H	I	L	M	N	O	T
23	24	CARPINELLI BRUNO - PROPRIETA' per 1000/1000	31	193	SEMINATIVO	00	73	00	13,20	26,39	SEMINATIVO	0	0	430	P1
24	25	CARPINELLI MARIO - PROPRIETA' per 1000/1000	31	194	SEMINATIVO	00	11	10	2,01	4,01	SEMINATIVO	0	0	69	P2
25	26	BORRILLO DIODORO - PROPRIETA' per 1/1	31	89	SEMINATIVO	00	33	10	5,98	11,97	SEMINATIVO	67	0	81	P1
			31	195	SEMINATIVO	00	13	30	2,40	4,81	SEMINATIVO	0	0	67	P1
			31	196	SEMINATIVO	00	10	10	1,83	3,65	SEMINATIVO	0	0	61	P2
			31	197	SEMINATIVO	00	21	00	3,80	7,59	SEMINATIVO	0	0	121	P2
			31	198	SEMINATIVO	00	15	50	2,80	5,60	SEMINATIVO	0	0	105	P2
			31	199	SEMINATIVO	00	38	40	6,94	13,88	SEMINATIVO	0	0	219	P1
			31	200	SEMINATIVO	00	22	40	4,05	8,10	SEMINATIVO	0	339	126	P2
			31	365	SEMINATIVO	00	18	20	3,29	6,58	SEMINATIVO	0	0	111	P1
			31	603	SEMINATIVO	00	21	48	6,10	8,32	SEMINATIVO	115	0	505	P2
26	27	ZUPPA SAVERIA - PROPRIETA' per 9/27 ZUPPA SABRINA - PROPRIETA' per 2/27 ZUPPA MARTINA - PROPRIETA' per 2/27 ZUPPA ANTONELLA - PROPRIETA' per 2/27 MARINO ANNUNZIATA - PROPRIETA' per 9/27 IAPOZZUTO ANTONIETTA - PROPRIETA' per 3/27	31	588	SEMINATIVO	00	17	25	0,00	0,01	SEMINATIVO	277	241	288	P2

**Regione Campania**  
**UTILIZZO IDROPOTABILE DELLE ACQUE DELL'INVASO DI CAMPOLATTARO E POTENZIAMENTO DELL'ALIMENTAZIONE POTABILE PER L'AREA BENEVENTANA**  
**- AGGIORNAMENTO -**  
**LOTTO 2**

**COMUNE DI SAN MARCO DEI CAVOTI (BN)**

**ELENCO DELLE PARTICELLE CON OCCUPAZIONI**

N. D'ORDINE	N. PIANO	DITTA PROPRIETARIA	Dati catastali degli immobili interessati censiti nel N.C.T.								Zone da occupare Piano Particellare di esproprio aggiornato			note	
			Foglio	Mappale	Qualità	Superficie			Reddito		Cultura in atto	Superficie da asservire	Superficie da espropriare		Superficie da occupare temporaneamente
						Ha	a	ca	Domin.	Agrario					
A	B	C	D	E	F	G			H	I	L	M	N	O	T
27	28	ZUPPA GIOVANNI - PROPRIETA' per 1000/1000	31	589	SEMINATIVO	00	05	85	1,06	2,11	SEMINATIVO	2	141	12	P2
28	29	COCCA DOMENICO - PROPRIETA' per 1000/1000	31	590	SEMINATIVO	00	74	50	0,00	25,22	SEMINATIVO	297	0	1.765	P2
			31	591	SEMINATIVO	00	23	80	0,00	7,08	SEMINATIVO	68	0	105	P2
			31	592	SEMINATIVO	00	04	50	0,00	1,15	SEMINATIVO	11	0	56	P2
29	30	PICA MASSIMILIANO - PROPRIETA' per 1/1	31	162	SEMINATIVO	00	12	80	2,31	4,63	SEMINATIVO	28	0	41	P2
30	32	COCCA DIODORO - PROPRIETA' per 1/1	31	701	SEMINATIVO	00	45	87	13,03	17,77	SEMINATIVO	43	0	104	P1
			31	776	SEMINATIVO	01	24	24	35,29	48,12	SEMINATIVO	144	0	557	P1

**Regione Campania**  
**UTILIZZO IDROPOTABILE DELLE ACQUE DELL'INVASO DI CAMPOLATTARO E POTENZIAMENTO DELL'ALIMENTAZIONE POTABILE PER L'AREA BENEVENTANA**  
**- AGGIORNAMENTO -**  
**LOTTO 2**

**COMUNE DI SAN MARCO DEI CAVOTI (BN)**

**ELENCO DELLE PARTICELLE CON OCCUPAZIONI**

N. D'ORDINE	N. PIANO	DITTA PROPRIETARIA	Dati catastali degli immobili interessati censiti nel N.C.T.							Zone da occupare Piano Particellare di esproprio aggiornato			note		
			Foglio	Mappale	Qualità	Superficie			Reddito		Coltura in atto	Superficie da asservire		Superficie da espropriare	Superficie da occupare temporaneamente
						Ha	a	ca	Domin.	Agrario					
A	B	C	D	E	F	G			H	I	L	M	N	O	T
31	33	COSTANTINI TEODORINA - PROPRIETA' per 1/1	31	91	SEMINATIVO	00	10	80	0,00	3,43	VIGNETO	62	0	251	MODELLO 26 P2
			31	323	SEMINATIVO	00	10	00	2,84	3,87	SEMINATIVO	50	0	203	P1
32	34	ROMAGNOSI SALVATORE - PROPRIETA' per 1/1	31	324	SEMINATIVO	00	25	90	7,36	10,03	SEMINATIVO	113	0	447	P2
33	36	BORRILLO MAURA - PROPRIETA' per 1/1	31	325	SEMINATIVO	00	11	60	3,29	4,49	SEMINATIVO	0	0	6	P1
			31	562	SEMINATIVO	00	14	41	4,09	5,58	SEMINATIVO	72	0	212	P1
34	37	FERRARO MARIA LIBERA - PROPRIETA' per 1/1	31	604	SEMINATIVO	00	10	71	3,04	4,15	SEMINATIVO	94	0	419	P2
35	39	BORRILLO DIODORO - ENFITEUSI per 1/1 COMUNE DI SAN MARCO DEI CAVOTI - DIRITTO DEL CONCEDENTE per 1/1	31	372	SEMINATIVO	00	15	80	2,86	5,71	SEMINATIVO	29	0	109	P1
36	40	CASTELLUCCI NATALINA - PROPRIETA' per 1000/1000	31	88	SEMINATIVO	00	13	40	2,42	4,84	SEMINATIVO	27	0	55	P1
37	41	IALEGGIO MARIA IMMACOLATA - PROPRIETA' per 1/1	31	362	PASCOLO	00	11	30	0,93	0,53	PASCOLO	1	0	11	P1
38	42	PEZZUTO DIODORA - PROPRIETA' per 1000/1000	31	359	SEMINATIVO	00	51	30	14,57	19,87	SEMINATIVO	21	0	138	P2
39	43	IALEGGIO ANTONIO - PROPRIETA' per 1/1	31	140	SEMINATIVO	00	23	60	6,70	9,14	SEMINATIVO	69	0	276	P2
			31	135	SEMINATIVO	00	07	90	2,24	3,06	SEMINATIVO	30	0	122	P2

**Regione Campania**  
**UTILIZZO IDROPOTABILE DELLE ACQUE DELL'INVASO DI CAMPOLATTARO E POTENZIAMENTO DELL'ALIMENTAZIONE POTABILE PER L'AREA BENEVENTANA**  
**- AGGIORNAMENTO -**  
**LOTTO 2**

**COMUNE DI SAN MARCO DEI CAVOTI (BN)**

**ELENCO DELLE PARTICELLE CON OCCUPAZIONI**

N. D'ORDINE	N. PIANO	DITTA PROPRIETARIA	Dati catastali degli immobili interessati censiti nel N.C.T.							Zone da occupare Piano Particellare di esproprio aggiornato			note		
			Foglio	Mappale	Qualità	Superficie			Reddito		Coltura in atto	Superficie da asservire		Superficie da espropriare	Superficie da occupare temporaneamente
						Ha	a	ca	Domin.	Agrario					
A	B	C	D	E	F	G			H	I	L	M	N	O	T
40	44	SPAGNOLETTI REGINA - PROPRIETA' per 1/1	31	136	SEMINATIVO	00	14	00	3,98	5,42	SEMINATIVO	51	0	204	P1
			31	139	SEMINATIVO	00	06	00	1,70	2,32	SEMINATIVO	20	0	80	P2
41	45	SPAGNOLETTI REGINA - PROPRIETA' per 1/3 SPAGNOLETTI NICOLA - PROPRIETA' per 1/3 SPAGNOLETTI GIUSEPPA - PROPRIETA' per 1/3	31	137	SEMINATIVO	00	12	00	3,41	4,65	SEMINATIVO	40	0	160	P1
			31	138	SEMINATIVO	00	25	20	7,16	9,76	SEMINATIVO	80	0	323	P2
42	46	VIOLA ANGELA - USUFRUTTO per 1/2 CARPINELLI DIODORO - NUDA PROPRIETA' per 1/1 CARPINELLI CARMINE - USUFRUTTO per 1/2	31	131	SEMINATIVO	00	07	80	0,00	1,70	SEMINATIVO	0	0	1	P1
			31	132	SEMIN ARBOR	00	03	90	1,31	1,51	SEMIN ARBOR	41	0	108	P1
			31	134	SEMINATIVO	00	07	70	2,19	2,98	SEMINATIVO	32	0	129	P2
43	47	CARPINELLI DIODORO - PROPRIETA' per 1/1	31	133	SEMINATIVO	00	08	00	2,27	3,10	SEMINATIVO	31	0	123	P1
			31	885	SEMINATIVO	00	50	00	9,04	18,08	SEMINATIVO	1	0	56	P2
44	49	SPAGNOLETTI MARIA LUCIA - PROPRIETA' per 1000/1000	31	146	SEMINATIVO	00	53	80	9,72	19,45	SEMINATIVO	205	0	1.145	P2
45	50	MARINO ANNA - PROPRIETA' per 1/1	31	145	SEMINATIVO	00	37	70	6,81	13,63	SEMINATIVO	16	0	40	P1
46	51	CORMANO ANTONIO - PROPRIETA' per 1000/1000	33	301	SEMINATIVO	01	27	71	36,28	49,47	SEMINATIVO	153	0	681	P1
47	52	COCCA CONCETTA - COMPROPRIETARIO per 1000/1000 COCCA ANTONIO - COMPROPRIETARIO per 1000/1000	33	15	SEMINATIVO	00	42	00	11,93	16,27	SEMINATIVO	248	0	713	P2



**Regione Campania**  
**UTILIZZO IDROPOTABILE DELLE ACQUE DELL'INVASO DI CAMPOLATTARO E POTENZIAMENTO DELL'ALIMENTAZIONE POTABILE PER L'AREA BENEVENTANA**  
**- AGGIORNAMENTO -**  
**LOTTO 2**

**COMUNE DI SAN MARCO DEI CAVOTI (BN)**

**ELENCO DELLE PARTICELLE CON OCCUPAZIONI**

N. D'ORDINE	N. PIANO	DITTA PROPRIETARIA	Dati catastali degli immobili interessati censiti nel N.C.T.							Zone da occupare Piano Particellare di esproprio aggiornato			note		
			Foglio	Mappale	Qualità	Superficie			Reddito		Coltura in atto	Superficie da asservire		Superficie da espropriare	Superficie da occupare temporaneamente
						Ha	a	ca	Domin.	Agrario					
A	B	C	D	E	F	G			H	I	L	M	N	O	T
48	53	COCCA MICHELE - PROPRIETA' per 1000/1000	33	16	VIGNETO	01	33	60	82,80	72,45	VIGNETO	81	0	635	P1
			33	77	VIGNETO	00	25	40	15,74	13,77	VIGNETO	0	0	79	P2
49	54	MARTINELLI BARBARA - USUFRUTTO per 1/1 FERRARO LIBERO - NUDA PROPRIETA' per 1/1	33	13	SEMINATIVO	00	77	40	21,99	29,98	SEMINATIVO	166	0	656	P2
			33	56	SEMINATIVO	00	65	20	0,00	23,17	VIGNETO	192	0	694	MODELLO 26 P2
50	55	CARPINELLI CARMINE - USUFRUTTO per 1/1 CARPINELLI GESSICA - NUDA PROPRIETA' per 1/1	33	28	SEMINATIVO	00	28	00	7,95	10,85	SEMINATIVO	50	0	196	P2
51	56	CARPINELLI GESSICA - PROPRIETA' per 1/1	33	93	SEMINATIVO	00	41	60	11,82	16,11	SEMINATIVO	502	0	1.754	P2
52	57	BORRILLO DINO - PROPRIETA' per 1/1	33	73	SEMINATIVO	00	21	40	6,08	8,29	SEMINATIVO	0	0	69	P2
			33	74	SEMINATIVO	00	22	20	6,31	8,60	SEMINATIVO	0	0	87	P2
			33	75	SEMINATIVO	00	27	40	7,78	10,61	SEMINATIVO	0	0	91	P2
			33	108	SEMINATIVO	00	06	60	1,87	2,56	SEMINATIVO	0	0	87	P2
			33	215	SEMINATIVO	00	37	05	10,52	14,35	SEMINATIVO	0	0	147	P2
			33	216	SEMINATIVO	00	34	55	9,81	13,38	SEMINATIVO	0	0	361	P1
53	59	PAPA ANTONIO - PROPRIETA' per 1/2 GAGLIARDI FIORELLA - PROPRIETA' per 1/2	33	30	SEMINATIVO	00	20	60	5,85	7,98	SEMINATIVO	0	0	70	P2
54	60	CASCIANO ANTONIETTA - PROPRIETA' per 1/1	33	31	SEMINATIVO	00	46	20	8,35	16,70	SEMINATIVO	0	0	133	P2

**Regione Campania**  
**UTILIZZO IDROPOTABILE DELLE ACQUE DELL'INVASO DI CAMPOLATTARO E POTENZIAMENTO DELL'ALIMENTAZIONE POTABILE PER L'AREA BENEVENTANA**  
**- AGGIORNAMENTO -**  
**LOTTO 2**

**COMUNE DI SAN MARCO DEI CAVOTI (BN)**

**ELENCO DELLE PARTICELLE CON OCCUPAZIONI**

N. D'ORDINE	N. PIANO	DITTA PROPRIETARIA	Dati catastali degli immobili interessati censiti nel N.C.T.							Zone da occupare Piano Particellare di esproprio aggiornato			note		
			Foglio	Mappale	Qualità	Superficie			Reddito		Coltura in atto	Superficie da asservire		Superficie da espropriare	Superficie da occupare temporaneamente
						Ha	a	ca	Domin.	Agrario					
A	B	C	D	E	F	G			H	I	L	M	N	O	T
54	60	CASCIANO ANTONELLA - PROPRIETA' per 1/3	33	78	SEMINATIVO	00	56	10	10,14	20,28	SEMINATIVO	0	0	292	P2
55	61	CARPINELLI PASQUALINA - PROPRIETA' per 1000/1000	33	114	SEMINATIVO	00	47	60	8,60	17,21	SEMINATIVO	0	0	182	P1
56	62	CARPINELLI PASQUALINA - PROPRIETA' per 1000/2000 DE CORSO ANTONELLA - PROPRIETA' per 1000/2000	33	153	SEMINATIVO	00	37	93	10,77	14,69	SEMINATIVO	0	0	228	P1
57	63	DE CORSO MARIO - PROPRIETA' per 1/5 DE CORSO GIUSEPPE - PROPRIETA' per 1/5 DE CORSO ANTONIO - PROPRIETA' per 1/5 DE CORSO ANGELO - PROPRIETA' per 1/5 CARPINELLI NICOLINA - PROPRIETA' per 1/5	33	156	SEMINATIVO	00	07	64	2,17	2,96	SEMINATIVO	0	0	26	P2
58	64	DE CORSO MARIO - PROPRIETA' per 1000/1000	33	413	SEMINATIVO	00	86	12	24,46	33,36	SEMINATIVO	0	0	488	P1
59	65	CASCIANO DIODORINA - PROPRIETA' per 1000/1000	33	283	SEMINATIVO	00	69	00	19,60	26,73	SEMINATIVO	0	0	165	P1
60	66	DE LUCA CLELIA - PROPRIETA' per 1/3 CASCIANO ANTONELLA - PROPRIETA' per 1/3 CASCIANO ANGELO - PROPRIETA' per 1/3	33	285	SEMINATIVO	00	31	70	9,00	12,28	SEMINATIVO	0	0	118	P1

**Regione Campania**  
**UTILIZZO IDROPOTABILE DELLE ACQUE DELL'INVASO DI CAMPOLATTARO E POTENZIAMENTO DELL'ALIMENTAZIONE POTABILE PER L'AREA BENEVENTANA**  
**- AGGIORNAMENTO -**  
**LOTTO 2**

**COMUNE DI SAN MARCO DEI CAVOTI (BN)**

**ELENCO DELLE PARTICELLE CON OCCUPAZIONI**

N. D'ORDINE	N. PIANO	DITTA PROPRIETARIA	Dati catastali degli immobili interessati censiti nel N.C.T.							Zone da occupare Piano Particellare di esproprio aggiornato			note		
			Foglio	Mappale	Qualità	Superficie			Reddito		Cultura in atto	Superficie da asservire		Superficie da espropriare	Superficie da occupare temporaneamente
						Ha	a	ca	Domin.	Agrario					
A	B	C	D	E	F	G			H	I	L	M	N	O	T
61	67	CASCIANO ANGELO - PROPRIETA' per 10000/10000	33	286	SEMINATIVO	00	26	30	7,47	10,19	SEMINATIVO	0	0	149	P2
62	68	IACocca ANGELO - PROPRIETA' per 1000/1000	33	284	SEMINATIVO	00	50	52	14,35	19,57	SEMINATIVO	0	0	248	P1
63	69	VARRIALE SIMONETTA - PROPRIETA' per 3/9	37	460	SEMINATIVO	00	97	98	17,71	35,42	SEMINATIVO	0	0	838	P1
		PREZIOSI MARCO - PROPRIETA' per 2/9 PREZIOSI LUCA - PROPRIETA' per 2/9 PREZIOSI ANTONIO - PROPRIETA' per 2/9	37	711	SEMINATIVO	01	39	80	25,27	50,54	SEMINATIVO	0	0	4.994	P2
64	70	ANAS S.P.A. - PROPRIETA' per 1000/1000	38	464	PASCOLO	00	21	40	1,77	0,99	PASCOLO	88	0	346	P1
			38	470	SEMINATIVO	00	35	00	9,94	13,56	SEMINATIVO	168	0	673	P2
65	71	DE CORSO BRUNO - PROPRIETA' per 2/6 DE CORSO AURORA - PROPRIETA' per 1/6 DE CORSO ANTONIO - PROPRIETA' per 2/6 DE CORSO ANTONELLA - PROPRIETA' per 1/6 DE CORSO ALDO - USO per 1/3	38	339	SEMINATIVO	00	61	33	17,42	23,76	SEMINATIVO	0	0	154	P1
66	72	CLEMENTE SAVERIO - PROPRIETA' per 1/1	38	307	SEMINATIVO	01	03	40	29,37	40,05	SEMINATIVO	0	0	422	P2
67	73	COCCA ROSA ; FU GIUSEPPE MAR TREMONTE MICHELE - PROPRIETA' per 1000/1000	42	280	SEMINATIVO	00	53	00	15,05	20,53	SEMINATIVO	0	0	816	P2

**Regione Campania**  
**UTILIZZO IDROPOTABILE DELLE ACQUE DELL'INVASO DI CAMPOLATTARO E POTENZIAMENTO DELL'ALIMENTAZIONE POTABILE PER L'AREA BENEVENTANA**  
**- AGGIORNAMENTO -**  
**LOTTO 2**

**COMUNE DI SAN MARCO DEI CAVOTI (BN)**

**ELENCO DELLE PARTICELLE CON OCCUPAZIONI**

N. D'ORDINE	N. PIANO	DITTA PROPRIETARIA	Dati catastali degli immobili interessati censiti nel N.C.T.							Zone da occupare Piano Particellare di esproprio aggiornato			note		
			Foglio	Mappale	Qualità	Superficie			Reddito		Coltura in atto	Superficie da asservire		Superficie da espropriare	Superficie da occupare temporaneamente
						Ha	a	ca	Domin.	Agrario					
A	B	C	D	E	F	G			H	I	L	M	N	O	T
68	74	PARLETTA ANTONIETTA - USUFRUTTUARIO PARZIALE PER per 1000/1000 COCCA MARIA - PROPRIETA' per 1/2 COCCA GIOVANNI - PROPRIETA' per 1/2	42	221	SEMINATIVO	00	19	60	5,57	7,59	SEMINATIVO	0	0	144	P2
69	75	C'COCCA EMILIO ; FU FRANCESCO - PROPRIETA' per 1000/1000	42	32	SEMINATIVO	00	20	40	5,79	7,90	SEMINATIVO	0	0	107	P2
70	76	COCCA CONCETTA ; FU FRANCESCO MAR FERRARO - PROPRIETA' per 1000/1000	42	222	SEMINATIVO	00	23	30	6,62	9,03	SEMINATIVO	0	0	134	P2
71	77	SOCIETA' AGRICOLA COCCA S.A.S. DI COCCA DAVIDE - PROPRIETA' per 1/1	42	362	SEMINATIVO	00	46	40	13,18	17,97	SEMINATIVO	0	0	272	P2
72	78	COCCA ANTONIETTA - PROPRIETA' per 1000/1000	42	33	SEMINATIVO	00	20	80	5,91	8,06	SEMINATIVO	0	0	178	P2
			42	223	SEMINATIVO	00	24	10	6,85	9,33	SEMINATIVO	0	0	112	P2
73	79	COCCA EMMA ANGIOLINA - PROPRIETA' per 1/1	42	34	SEMINATIVO	00	22	50	6,39	8,72	SEMINATIVO	0	0	98	P2
			42	224	SEMINATIVO	00	20	10	5,71	7,79	SEMINATIVO	0	0	94	P2
74	80	RICCI GRAZIELLA - PROPRIETA' per 1/1	42	225	SEMINATIVO	00	15	30	4,35	5,93	SEMINATIVO	0	0	59	P2
			42	226	SEMINATIVO	00	16	90	4,80	6,55	SEMINATIVO	0	0	61	P2
			42	227	SEMINATIVO	00	11	40	3,24	4,42	SEMINATIVO	0	0	46	P2
75	1085	CARPINELLI DIODORO - prop. 1/1	31	130	semin arb	00	3	0	1,01	1,16	semin arb	0	0	6	P1
76	1086	BORRILLO ELVA - prop. 1/1	31	87	seminativo	00	11	10	2,01	4,01	seminativo	0	0	5	P1
77	1087	CAVOTO DIODORO - prop. 1/1	31	618	seminativo	00	27	42	4,96	9,91	seminativo	0	0	45	P1

**Regione Campania**  
**UTILIZZO IDROPOTABILE DELLE ACQUE DELL'INVASO DI CAMPOLATTARO E POTENZIAMENTO DELL'ALIMENTAZIONE POTABILE PER L'AREA BENEVENTANA**  
**- AGGIORNAMENTO -**  
**LOTTO 2**

**COMUNE DI SAN MARCO DEI CAVOTI (BN)**

**ELENCO DELLE PARTICELLE CON OCCUPAZIONI**

N. D'ORDINE	N. PIANO	DITTA PROPRIETARIA	Dati catastali degli immobili interessati censiti nel N.C.T.							Zone da occupare Piano Particellare di esproprio aggiornato			note		
			Foglio	Mappale	Qualità	Superficie			Reddito		Coltura in atto	Superficie da asservire		Superficie da espropriare	Superficie da occupare temporaneamente
						Ha	a	ca	Domin.	Agrario					
A	B	C	D	E	F	G			H	I	L	M	N	O	T
78	1088	CAVOTO DIODORO - prop. 1/1	31	620	seminativo	00	24	99	4,52	9,03	seminativo	0	0	116	P1
79	1089	CAVOTO DIODORO - prop. 1000/1000 COCCA ROSARIA - Usufrutto 1000/1000	31	518	seminativo	00	20	41	3,69	7,38	seminativo	0	0	105	P1
80	1090	CAVOTO GIUSEPPE - nuda proprietà 1000/1000 COCCA ROSARIA - Usufrutto 1000/1000	31	709	seminativo	00	7	0	1,27	2,53	seminativo	0	0	33	P1
81	1091	COCCA ROSARIA - prop. 1000/1000	31	722	seminativo	00	2	6	0,59	0,80	seminativo	0	0	45	P1
82	1092	CAVOTO GIUSEPPE - nuda proprietà 1000/1000 COCCA ROSARIA - Usufrutto 1000/1000	31	714	seminativo	00	7	43	2,11	2,88	seminativo	0	0	32	P1
83	1093	DE CORSO GIOVANNA - prop. 1000/1000	31	628	seminativo	00	6	25	1,78	2,42	seminativo	0	0	32	P1
84	1094	DE CORSO GIOVANNA - prop. 1000/1000	31	626	seminativo	00	6	26	1,78	2,42	seminativo	0	0	33	P1
85	1095	DE CORSO GIOVANNA - prop. 1000/1000	31	624	seminativo	00	6	25	1,78	2,42	seminativo	0	0	24	P1

**Regione Campania**  
**UTILIZZO IDROPOTABILE DELLE ACQUE DELL'INVASO DI CAMPOLATTARO E POTENZIAMENTO DELL'ALIMENTAZIONE POTABILE PER L'AREA BENEVENTANA**  
**- AGGIORNAMENTO -**  
**LOTTO 2**

**COMUNE DI SAN MARCO DEI CAVOTI (BN)**

**ELENCO DELLE PARTICELLE CON OCCUPAZIONI**

N. D'ORDINE	N. PIANO	DITTA PROPRIETARIA	Dati catastali degli immobili interessati censiti nel N.C.T.								Coltura in atto	Zone da occupare Piano Particellare di esproprio aggiornato			note
			Foglio	Mappale	Qualità	Superficie			Reddito			Superficie da asservire	Superficie da espropriare	Superficie da occupare temporaneamente	
						Ha	a	ca	Domin.	Agrario					
A	B	C	D	E	F	G			H	I	L	M	N	O	T
86	1096	DE CORSO GIOVANNA - prop. 1000/1000	31	622	seminativo	00	6	35	1,80	2,46	seminativo	0	0	28	P1
87	1097	BORRILLO ROSETTA - prop. 1/2 BORRILLO VALENTINO - prop. 1/2	31	336	seminativo	00	22	10	6,28	8,56	seminativo	0	0	48	P1
88	1098	SORIANO CAROLINA - prop. 1000/1000	31	335	seminativo	00	24	20	6,87	9,37	seminativo	0	0	59	P1
89	1099	SORIANO VINCENZO - prop. 500/1000 ZUPPA ANNA - prop. 500/1000	31	231	seminativo	00	22	70	6,45	8,79	seminativo	0	0	45	P1
90	1100	SORIANO INCORONATA - proprietà	31	230	seminativo	00	62	60	17,78	24,25	seminativo	0	0	141	P1
91	1101	ZUPPA ANDREA - prop. 1000/1000	31	901	seminativo	00	58	83	8,42	11,48	vigneto	0	0	37	P1
92	1102	ZUPPA GIANFRANCO - prop. 1000/1000	31	904	seminativo	01	11	19	3,55	4,84	seminativo	0	0	281	P1
93	1103	ZUPPA ANDREA - prop. 1/1	31	224	seminativo	00	53	20	15,11	20,61	seminativo	0	0	84	P1
94	1104	PITEO DANIELA - prop. 1/1	31	222	seminativo	00	7	60	2,16	2,94	seminativo	0	0	21	P1

**Regione Campania**  
**UTILIZZO IDROPOTABILE DELLE ACQUE DELL'INVASO DI CAMPOLATTARO E POTENZIAMENTO DELL'ALIMENTAZIONE POTABILE PER L'AREA BENEVENTANA**  
**- AGGIORNAMENTO -**  
**LOTTO 2**

**COMUNE DI SAN MARCO DEI CAVOTI (BN)**

**ELENCO DELLE PARTICELLE CON OCCUPAZIONI**

N. D'ORDINE	N. PIANO	DITTA PROPRIETARIA	Dati catastali degli immobili interessati censiti nel N.C.T.								Coltura in atto	Zone da occupare Piano Particellare di esproprio aggiornato			note
			Foglio	Mappale	Qualità	Superficie			Reddito			Superficie da asservire	Superficie da espropriare	Superficie da occupare temporaneamente	
						Ha	a	ca	Domin.	Agrario					
A	B	C	D	E	F	G			H	I	L	M	N	O	T
95	1105	PITEO DANIELA - prop. 1/1	31	220	seminativo	00	23	40	6,65	9,06	seminativo	0	0	37	P1
96	1106	PITEO DANIELA -prop. 1/1	31	217	seminativo	00	12	40	3,52	4,80	seminativo	0	0	44	P1
97	1107	PITEO DANIELA -prop. 1/1	31	216	seminativo	00	10	90	3,10	4,22	seminativo	0	0	42	P1
98	1108	DE CORSO FIORENZO - prop. 3/4 FUSCO CONCETTA - prop. 1/4	31	370	seminativo	00	18	90	5,37	7,32	seminativo	0	0	117	P1
99	1109	PARLETTA DIODORO - prop. 1000/1000	31	208	seminativo	00	45	79	13,01	17,74	seminativo	0	0	576	P1
100	1110	CHECOLA ANGELA MARIA - prop. 1/1	24	710	seminativo	01	1	81	18,40	36,81	seminativo	0	0	320	P1
101	1111	CASCIANO ASSUNTA - prop. 4/6 ZUPPA FAUSTO - prop. 1/6 ZUPPA GIUSEPPE - prop. 1/6	18	497	bosco ceduo	00	13	86	0,57	0,29	area edificata	0	0	79	P1
102	1112	CASCIANO ASSUNTA - prop. 1/9 ZUPPA FAUSTO - prop. 1/9 ZUPPA GIUSEPPE - prop. 4/9 ZUPPA NICOLA - prop. 1/3	18	18	bosco ceduo	00	15	10	0,62	0,31	bosco ceduo	0	0	63	P1

**Regione Campania**  
**UTILIZZO IDROPOTABILE DELLE ACQUE DELL'INVASO DI CAMPOLATTARO E POTENZIAMENTO DELL'ALIMENTAZIONE POTABILE PER L'AREA BENEVENTANA**  
**- AGGIORNAMENTO -**  
**LOTTO 2**

**COMUNE DI SAN MARCO DEI CAVOTI (BN)**

**ELENCO DELLE PARTICELLE CON OCCUPAZIONI**

N. D'ORDINE	N. PIANO	DITTA PROPRIETARIA	Dati catastali degli immobili interessati censiti nel N.C.T.							Zone da occupare Piano Particellare di esproprio aggiornato			note		
			Foglio	Mappale	Qualità	Superficie			Reddito		Coltura in atto	Superficie da asservire		Superficie da espropriare	Superficie da occupare temporaneamente
						Ha	a	ca	Domini.	Agrario					
A	B	C	D	E	F	G			H	I	L	M	N	O	T
103	1113	DE DONATO PELLEGRINO - prop. 1/3 ZUPPA NICOLA - prop. 2/3	18	17	bosco ceduo	00	22	10	0,91	0,46	bosco ceduo	0	0	89	P1
104	1114	TREMONTE MARIO - Usufrutto 1000/1000 TREMONTE TEODORO - nuda proprietà 1/1	18	344	pascolo arb	00	7	90	0,41	0,16	pascolo arborato	0	0	56	P1
105	1115	TREMONTE MARIO - Usufrutto 1000/1000 TREMONTE TEODORO - nuda proprietà 1/1	18	343	pascolo arb	00	7	50	0,39	0,15	pascolo arborato	0	0	40	P1
106	1116	MARZULLO CARMINE- prop. 1/3 PAPA DIODORO - prop. 1/3 PAPA MARCO - prop. 1/3	18	16	bosco ceduo	00	18	60	0,77	0,38	bosco ceduo	0	0	71	P1
107	1117	CASCIANO ASSUNTA - prop. 4/18 ZUPPA DIODORO - prop. 1/9 ZUPPA FAUSTO - prop. 1/18 ZUPPA GIUSEPPE - prop. 9/18 ZUPPA NICOLA - prop. 1/9	18	15	seminativo	00	83	40	15,08	30,15	seminativo	0	0	75	P1



**Regione Campania**  
**UTILIZZO IDROPOTABILE DELLE ACQUE DELL'INVASO DI CAMPOLATTARO E POTENZIAMENTO DELL'ALIMENTAZIONE POTABILE PER L'AREA BENEVENTANA**  
**- AGGIORNAMENTO -**  
**LOTTO 2**

**COMUNE DI SAN MARCO DEI CAVOTI (BN)**

**ELENCO DELLE PARTICELLE CON OCCUPAZIONI**

N. D'ORDINE	N. PIANO	DITTA PROPRIETARIA	Dati catastali degli immobili interessati censiti nel N.C.T.								Zone da occupare Piano Particellare di esproprio aggiornato			note	
			Foglio	Mappale	Qualità	Superficie			Reddito		Coltura in atto	Superficie da asservire	Superficie da espropriare		Superficie da occupare temporaneamente
						Ha	a	ca	Domin.	Agrario					
A	B	C	D	E	F	G			H	I	L	M	N	O	T
108	4	CHECOLA ANGELA MARIA - PROPRIETA' per 1000/1000 CASCIANO MICHELE - PROPRIETA' per 1000/1000	24	777	SEMINATIVO	00	86	43	15,62	31,25	SEMINATIVO	0	0	733	P3
109	35	COSTANTINI TERESA - PROPRIETA' per 1000/1000	31	93	SEMINATIVO	00	61	10	17,36	23,67	SEMINATIVO	0	0	52	P3
110	38	COSTANTINI BRUNO - PROPRIETA' per 1000/1000	31	94	SEMINATIVO	00	67	00	19,03	25,95	SEMINATIVO	0	0	25	P3
111	48	DEMANIO PUBBLICO DELLO STATO-RAMO STRADALE - PROPRIETA' per 1/1	31	876	SEMINATIVO	00	02	75	0,50	0,99	SEMINATIVO	17	0	60	P3
			31	884	SEMINATIVO	00	00	25	0,05	0,09	SEMINATIVO	1	0	5	P3
												4860	1845	40695	



Presidenza del Consiglio dei Ministri

Commissario straordinario del Governo per l'intervento  
"Invaso di Campolattaro"

(DPCM 9 maggio 2022, ai sensi del decreto-legge n. 32/2019, art. 4, co. 1, convertito con modificazioni dalla legge n. 55/2019)

# REGIONE CAMPANIA

UTILIZZO IDROPOTABILE DELLE ACQUE  
DELL'INVASO DI CAMPOLATTARO E  
POTENZIAMENTO DELL'ALIMENTAZIONE  
POTABILE PER L'AREA BENEVENTANA

## LOTTO 2

Il Responsabile dei procedimenti espropriativi

Ing. Gianluca Basile

Revisione	Data	Descrizione	Redatto	Controllato	Approvato
0	Dicembre 2024	AGGIORNAMENTO N° 1	---	---	---
TITOLO : <b>PIANO PARTICELLARE</b> <b>DESCRITTIVO</b>  COMUNE DI FRAGNETO L'ABATE			Visto si Approva  Il Commissario Straordinario Prof. Attilio Toscano 		
Allegato	<b>AGGIORNAMENTO</b> <b>DOC.PP.20</b>		Revisione: 0	Scala:	

Il presente disegno e' di nostra proprieta'. Si fa divieto a chiunque di riprodurlo o renderlo noto a terzi senza nostra autorizzazione

**Regione Campania**  
**UTILIZZO IDROPOTABILE DELLE ACQUE DELL'INVASO DI CAMPOLATTARO E POTENZIAMENTO DELL'ALIMENTAZIONE POTABILE PER L'AREA BENEVENTANA**  
**- AGGIORNAMENTO -**  
**LOTTO 2**

**COMUNE DI FRAGNETO L'ABATE (BN)**

**ELENCO DELLE PARTICELLE CON OCCUPAZIONI**

N. D'ORDINE	N. PIANO	DITTA PROPRIETARIA	Dati catastali degli immobili interessati censiti nel N.C.T.							Coltura in atto	Zone da occupare Piano Particellare di esproprio aggiornato			note	
			Foglio	Mappale	Qualità	Superficie			Reddito		Superficie da asservire	Superficie da espropriare	Superficie da occupare temporaneamente		
						Ha	a	ca	Domini.						Agrario
A	B	C	D	E	F	G			H	I	L	M	N	O	T
1	1	TOZZI ANTONIA PROPRIETA' per 1000/1000	24	47	SEMIN ARBOR	03	16	80	139,07	171,79	SEMIN ARBOR	274	0	1.006	P1
2	2	DE MARTINI FILIPPO MARIA PROPRIETA' per 1/1	24	65	SEMINATIVO	01	68	00	39,04	52,06	SEMINATIVO	289	0	1.042	P2
			24	70	SEMIN ARBOR	03	95	75	91,97	194,17	SEMIN ARBOR	712	0	2.501	P1
			24	72	BOSCO ALTO	04	14	00	0,00	2,59	BOSCO ALTO	28	0	146	P2
3	3	DE MARTINI IRENE MARIA PROPRIETA' per 1/1	24	66	SEMINATIVO	01	13	74	0,00	29,51	SEMINATIVO	385	0	1.412	P2
			24	138	SEMINATIVO	00	94	27	12,17	26,78	SEMINATIVO	322	0	438	P2
4	4	IZZO GILDA PROPRIETA' per 1/1	24	119	SEMINATIVO	00	69	36	16,12	21,49	SEMINATIVO	181	0	641	P1
5	6	PICA ALESSANDRO PROPRIETA' per 1/1 PICA ALESSANDRO USO per 1/1	22	220	SEMINATIVO	00	82	30	29,75	27,63	SEMINATIVO	296	0	870	P2
			22	221	SEMINATIVO	02	66	70	96,42	89,53	SEMINATIVO	635	0	2.287	P2
6	7	STEFANELLI LIBERA PROPRIETA' per 2/6 STEFANELLI LAURA PROPRIETA' per 2/6 GALASSO MICHELA PROPRIETA' per 1/3	22	219	SEMINATIVO	03	49	00	126,17	117,16	SEMINATIVO	167	0	801	P1

**Regione Campania**  
**UTILIZZO IDROPOTABILE DELLE ACQUE DELL'INVASO DI CAMPOLATTARO E POTENZIAMENTO DELL'ALIMENTAZIONE POTABILE PER L'AREA BENEVENTANA**  
**- AGGIORNAMENTO -**  
**LOTTO 2**

**COMUNE DI FRAGNETO L'ABATE (BN)**

**ELENCO DELLE PARTICELLE CON OCCUPAZIONI**

N. D'ORDINE	N. PIANO	DITTA PROPRIETARIA	Dati catastali degli immobili interessati censiti nel N.C.T.							Coltura in atto	Zone da occupare Piano Particellare di esproprio aggiornato			note	
			Foglio	Mappale	Qualità	Superficie			Reddito		Superficie da asservire	Superficie da espropriare	Superficie da occupare temporaneamente		
						Ha	a	ca	Domini.						Agrario
A	B	C	D	E	F	G			H	I	L	M	N	O	T
7	8	PILLA NICOLA PROPRIETA' per 1/3 PILLA MARIO PROPRIETA' per 1/3 PILLA PATRIZIA PROPRIETA' per 1/9 PILLA GAETANA PROPRIETA' per 1/9 PILLA ANTONIO ANGELO PROPRIETA' per 1000/1000 PILLA ANTONIETTA PROPRIETA' per 1/9 PALMA MICHELINA PROPRIETA' per 1000/1000	22	265	SEMINATIVO	01	30	20	47,07	43,71	SEMINATIVO	439	0	1.325	P2
8	9	DE MARTINI RAFFAELE PROPRIETA' per 1/1	22	29	SEMINATIVO	02	25	20	52,34	69,78	SEMINATIVO	278	0	1.611	P2
9	5	DEMANIO DELLO STATO, RAMO STRADE, ANAS S.P.A PROPRIETA' per 1000/1000	24	137	SEMINATIVO	01	14	73	14,81	32,59	SEMINATIVO	3	0	152	P3
10	8	PILLA NICOLA PROPRIETA' per 1/3 PILLA MARIO PROPRIETA' per 1/3 PILLA PATRIZIA PROPRIETA' per 1/9 PILLA GAETANA PROPRIETA' per 1/9 PILLA ANTONIO ANGELO PROPRIETA' per 1000/1000 PILLA ANTONIETTA PROPRIETA' per 1/9 PALMA MICHELINA PROPRIETA' per 1000/1000	22	264	SEMINATIVO	01	30	20	47,07	43,71	SEMINATIVO	166	0	780	P3

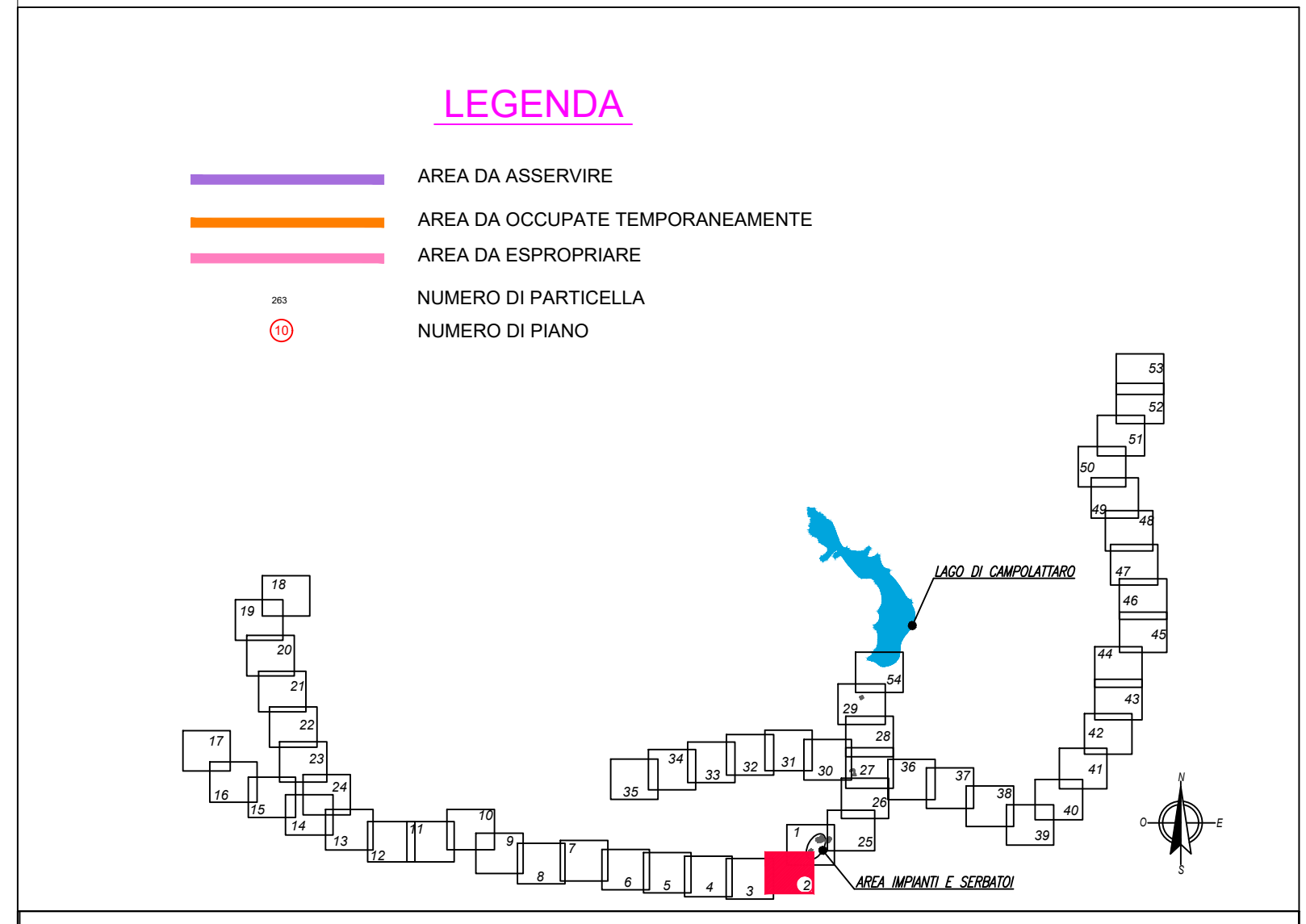
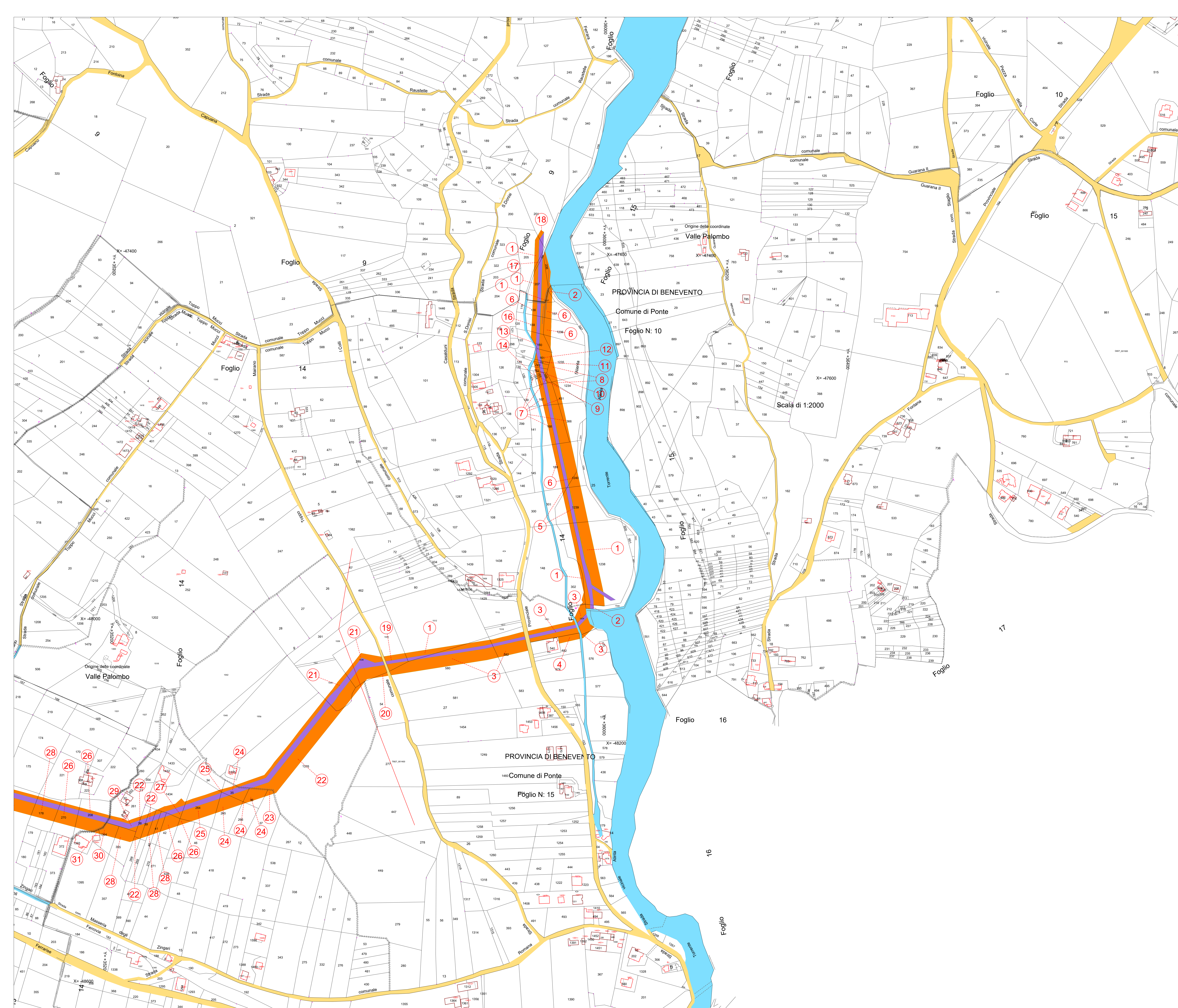
**Regione Campania**  
**UTILIZZO IDROPOTABILE DELLE ACQUE DELL'INVASO DI CAMPOLATTARO E POTENZIAMENTO DELL'ALIMENTAZIONE POTABILE PER L'AREA BENEVENTANA**  
**- AGGIORNAMENTO -**  
**LOTTO 2**

**COMUNE DI FRAGNETO L'ABATE (BN)**

**ELENCO DELLE PARTICELLE CON OCCUPAZIONI**

N. D'ORDINE	N. PIANO	DITTA PROPRIETARIA	Dati catastali degli immobili interessati censiti nel N.C.T.						Coltura in atto	Zone da occupare Piano Particellare di esproprio aggiornato			note		
			Foglio	Mappale	Qualità	Superficie				Reddito		Superficie da asservire		Superficie da espropriare	Superficie da occupare temporaneamente
						Ha	a	ca		Domin.	Agrario				
A	B	C	D	E	F	G			H	I	L	M	N	O	T
												4175	0	15012	





  
 Ministero delle Infrastrutture e dei Trasporti  
 Commissario straordinario del Governo per l'Intervento  
 "Invaso di Campolattaro"  
(D.M. 19 maggio 2022, ai sensi dell'art. 10, c. 1, lett. a) del D.Lgs. n. 151/2001, art. 8, c. 1, lett. a) del D.Lgs. n. 151/2001)

## REGIONE CAMPANIA

### UTILIZZO IDROPOTABILE DELLE ACQUE DELL'INVASO DI CAMPOLATTARO E POTENZIAMENTO DELL'ALIMENTAZIONE POTABILE PER L'AREA BENEVENTANA

**LOTTO 2**

Il Responsabile dei procedimenti espropriativi  
Ing. Giulio Basile  
*Giulio Basile*

Revisione	Data	Descrizione	Redatto	Controllato	Approvato
0	Dicembre 2024	AGGIORNAMENTO N° 1			

TITOLO:

**PIANO PARTICELLARE  
GRAFICO**

PIANO PARTICELLARE DELLE AREE  
TAVOLA 02

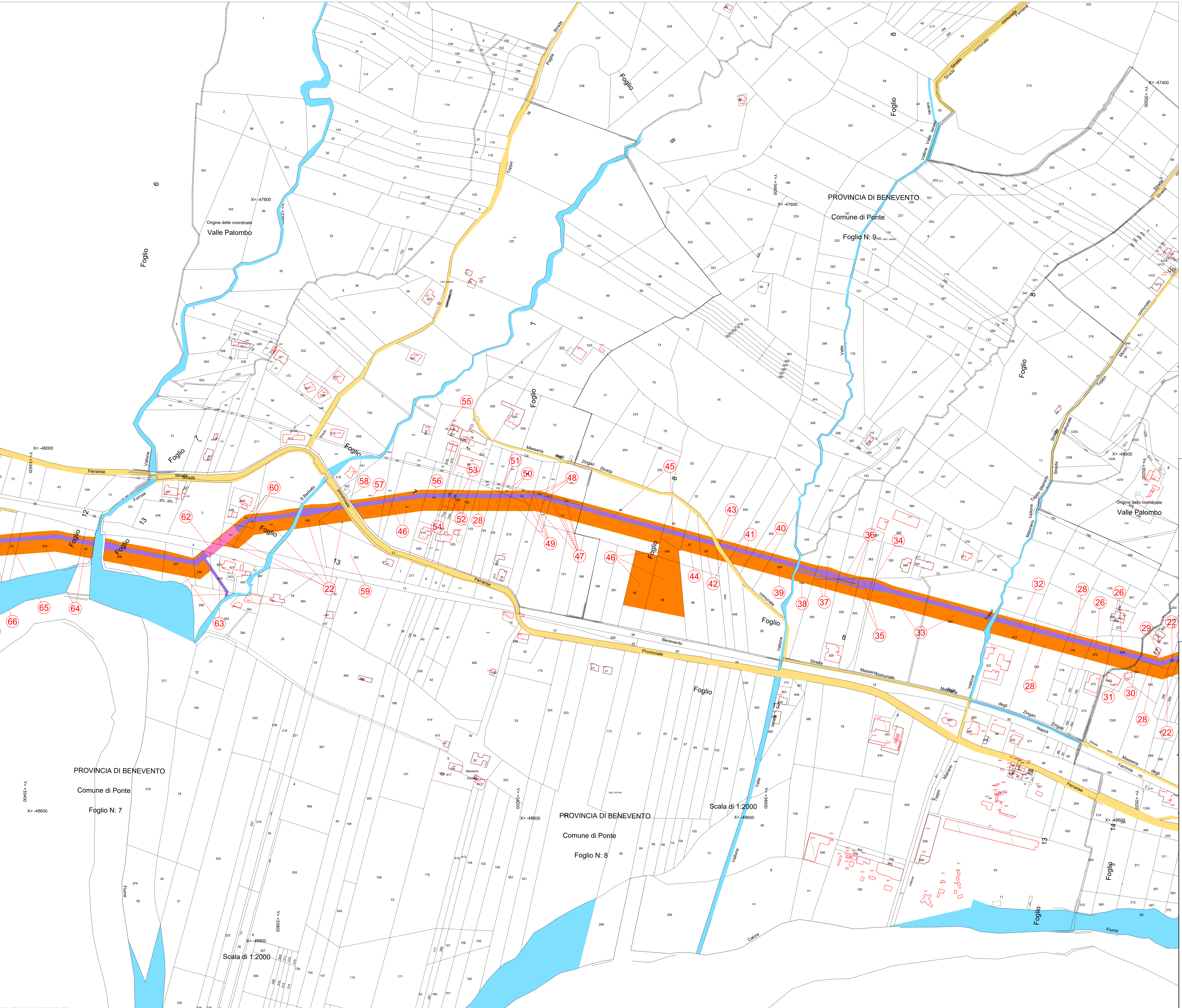
Visto si Approva  
Il Commissario Straordinario  
Prof. Attilio Toscano  
*Attilio Toscano*

Allegato: **AGGIORNAMENTO  
TAV.PP.02**

Revisione: 0      Scala: 1:2.000

Il presente disegno è di natura esecutiva. Se in seguito a rilevamenti o a verifiche risultano variazioni, le stesse vanno indicate e autorizzate dal progettista.





**LEGENDA**

- AREA DA ASSERVIRE
- AREA DA OCCUPATE TEMPORANEAMENTE
- AREA DA ESPROPRIARE
- NUMERO DI PARTICELLA
- NUMERO DI PIANO

Commissione straordinaria del Governo per l'intervento
   
 "Invaso di Campolattaro"
   
(DPCM 9 maggio 2012, al sito del disegno n. 12/2012 art. 8, c. 5, secondo comma modificato dalla legge n. 11/2013)

**REGIONE CAMPANIA**

UTILIZZO IDROPOTABILE DELLE ACQUE
   
 DELL'INVASO DI CAMPOLATTARO E
   
 POTENZIAMENTO DELL'ALIMENTAZIONE
   
 POTABILE PER L'AREA BENEVENTANA

**LOTTO 2**

Il Responsabile dei procedimenti espropriativi
   
 Ing. Gianluca Basile

Revisione	Data	Descrizione	Redatto	Controllato	Approvato
0	Dicembre 2024	AGGIORNAMENTO N° 1			

TITOLO:

**PIANO PARTICELLARE**

**GRAFICO**

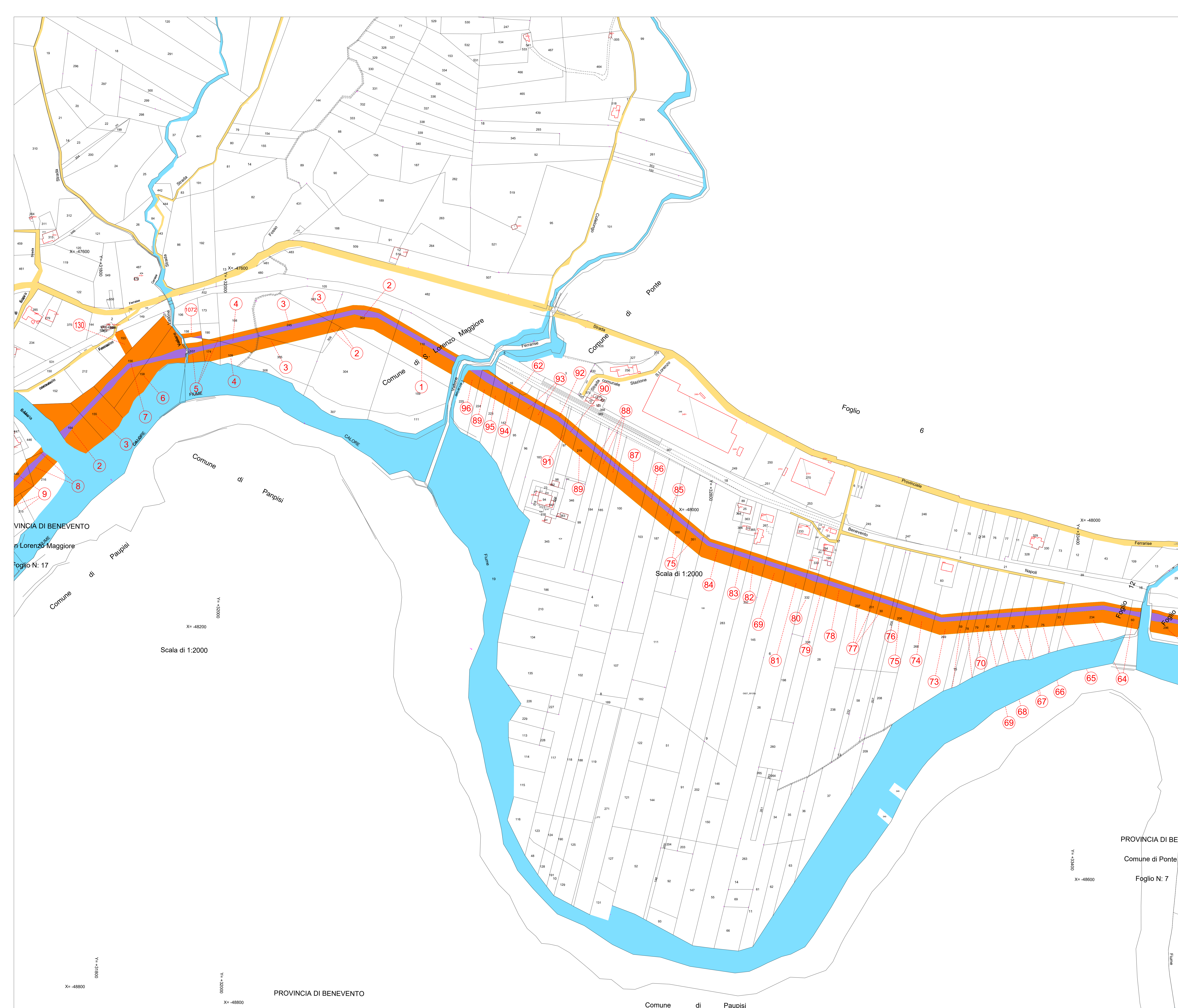
PIANO PARTICELLARE DELLE AREE  
TAVOLA 03

Visto si Approva  
 Il Commissario Straordinario  
 Prof. Attilio Toscano

Allegato **AGGIORNAMENTO TAV.PP.03**

 Revisione: 0    Scala: 1:2.000





**LEGENDA**

- AREA DA ASSERVIRE
- AREA DA OCCUPARE TEMPORANEAMENTE
- AREA DA ESPROPRIARE
- NUMERO DI PARTICELLA
- NUMERO DI PIANO

Repubblica Italiana  
 Commissario straordinario del Governo per l'Intervento  
 "Invasi di Campolattaro"  
(DPCM 9 maggio 2022, ai sensi dell'articolo 112/2015, art. 8, c. 5, emanato con modificazione della legge n. 141/2015)

**REGIONE CAMPANIA**

UTILIZZO IDROPOTABILE DELLE ACQUE  
 DELL'INVASO DI CAMPOLATTARO E  
 POTABILIZZAMENTO DELL'ALIMENTAZIONE  
 POTABILE PER L'AREA BENEVENTANA

**LOTTO 2**

Il Responsabile dei procedimenti espropriativi  
 Ing. Gianluca Basile

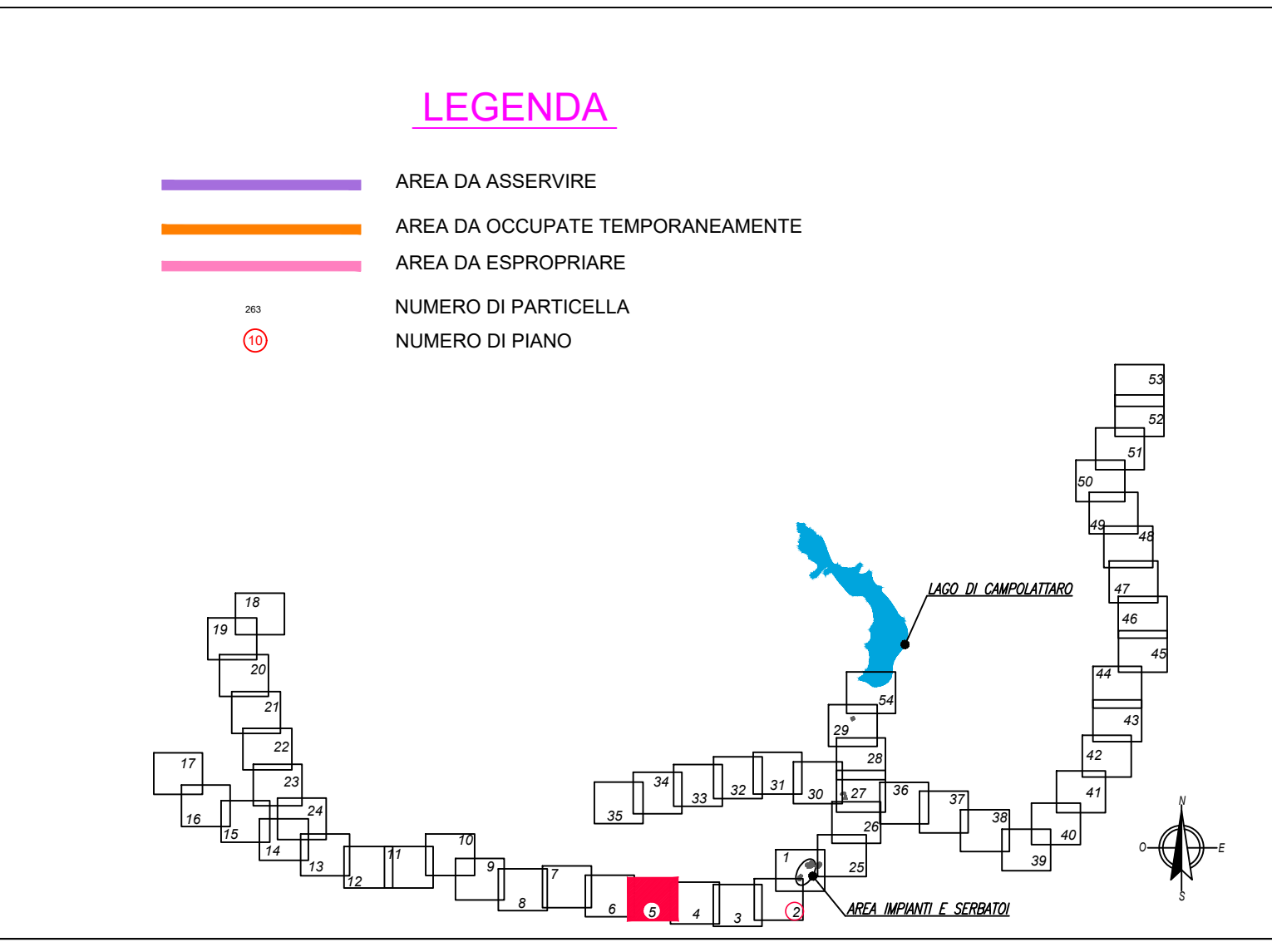
Revisione	Data	Descrizione	Redatto	Controllato	Approvato
0	Dicembre 2024	AGGIORNAMENTO N° 1			

TITOLO:

<b>PIANO PARTICELLARE</b> <b>GRAFICO</b> PIANO PARTICELLARE DELLE AREE TAVOLA 04	Visto si Approva Il Commissario Straordinario Prof. Attilio Toscano 
---	---

Allegato: **AGGIORNAMENTO TAV.PP.04**      Revisione: 0      Scala: 1:2.000





  
 Commissione straordinaria del Governo per l'insediamento  
 "Invaso di Campolattaro"  
(DPCM 19 maggio 2022, al sito dell'Arretrigo n. 101/2019 art. 8, c. 5, secondo comma multiplo della legge n. 110/2019)

**REGIONE CAMPANIA**

**UTILIZZO IDROPOTABILE DELLE ACQUE  
 DELL'INVASO DI CAMPOLATTARO E  
 POTENZIAMENTO DELL'ALIMENTAZIONE  
 POTABILE PER L'AREA BENEVENTANA**

**LOTTO 2**

Il Responsabile dei procedimenti espropriativi  
 Ing. Gianluca Basile  


Revisione	Data	Descrizione	Redatto	Controllato	Approvato
0	Dicembre 2024	AGGIORNAMENTO N° 1			

TITOLO:

**PIANO PARTICELLARE  
GRAFICO**

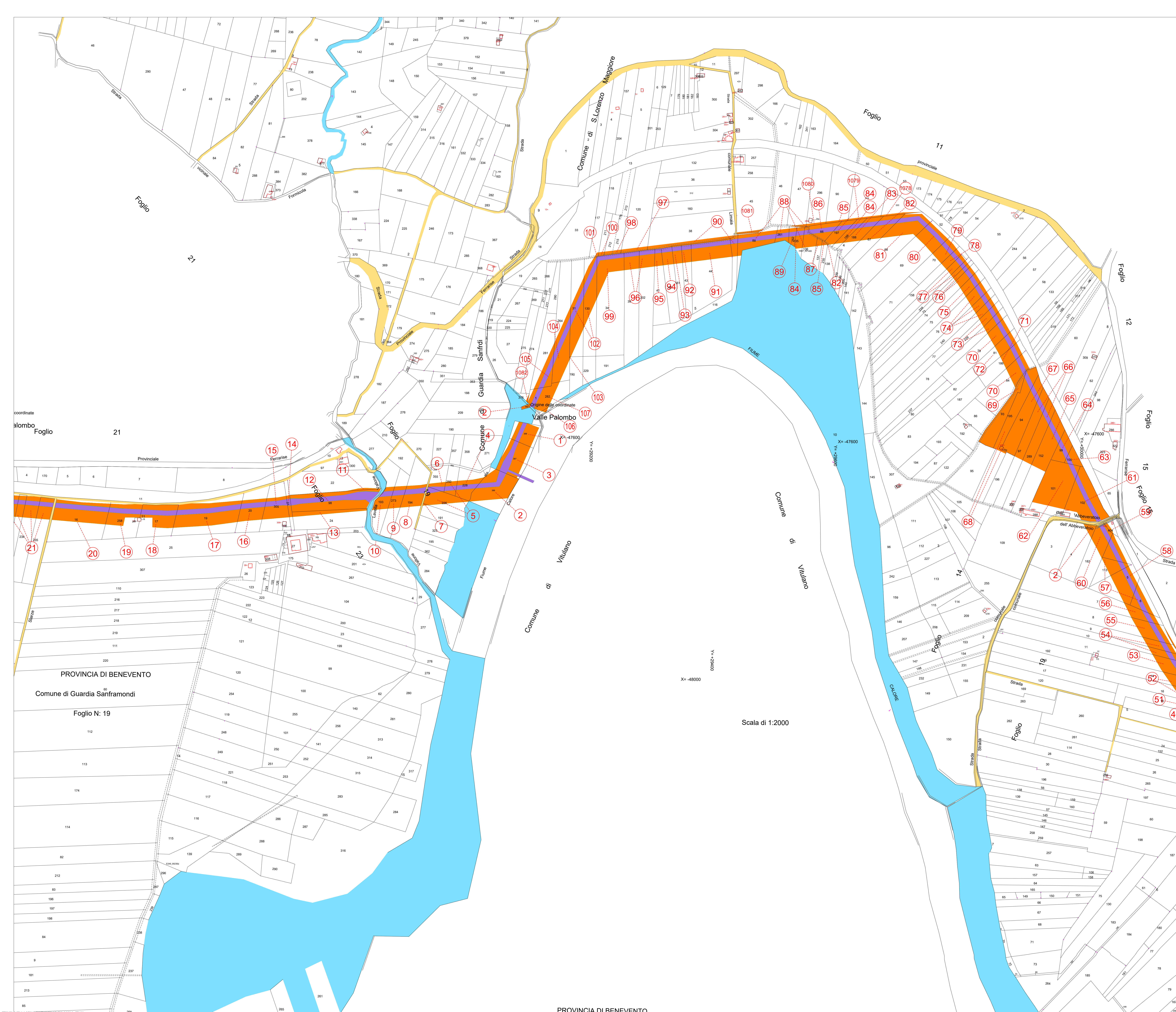
PIANO PARTICELLARE DELLE AREE  
TAVOLA 05

Visto si Approva  
 Il Commissario Straordinario  
 Prof. Attilio Toscano  


Allegato **AGGIORNAMENTO  
TAV.PP.05** Revisione: 0 Scala: **1:2.000**

Scala di 1:2000





**LEGENDA**

- AREA DA ASSERVIRE
- AREA DA OCCUPARE TEMPORANEAMENTE
- AREA DA ESPROPRIARE
- NUMERO DI PARTICELLA
- NUMERO DI PIANO

Commissione straordinaria del Governo per l'Intervento
   
 "Invaso di Campolattaro"
   
(DPCM 9 maggio 2022, ai sensi dell'art. 17, c. 1, lett. a) della legge n. 30 del 28/2/1997, art. 8, c. 1, e successive modificazioni)

**REGIONE CAMPANIA**

UTILIZZO IDROPOTABILE DELLE ACQUE DELL'INVASO DI CAMPOLATTARO E POTENZIAMENTO DELL'ALIMENTAZIONE POTABILE PER L'AREA BENEVENTANA

**LOTTO 2**

Il Responsabile dei procedimenti espropriativi  
 Ing. Gianluca Bassile

Revisione	Data	Descrizione	Redatto	Controllato	Approvato
0	Dicembre 2024	AGGIORNAMENTO N° 1			
TITOLO:			Visto si Approva		
PIANO PARTICELLARE			Il Commissario Straordinario		
GRAFICO			Prof. Attilio Toscano		
PIANO PARTICELLARE DELLE AREE TAVOLA 06					
AGGIORNAMENTO TAV.PP.06			Revisione:	0	Scala: 1:2.000

Scala di 1:2000





Origine delle coordinate  
Valle Palombo  
X=-46600  
Y=-47200

Origine delle coordinate  
Valle Palombo  
X=-47600  
Y=-48000

**LEGENDA**

- AREA DA ASSERVIRE
- AREA DA OCCUPARE TEMPORANEAMENTE
- AREA DA ESPROPRIARE
- NUMERO DI PARTICELLA
- NUMERO DI PIANO

REGIONE CAMPANIA

UTILIZZO IDROPOTABILE DELLE ACQUE DELL'INVASO DI CAMPOLATTARO E POTENZIAMENTO DELL'ALIMENTAZIONE POTABILE PER L'AREA BENEVENTANA

LOTTO 2

Il Responsabile dei procedimenti espropriativi  
Ing. Gaetano Bassile  
*Gaetano Bassile*

Revisione	Data	Descrizione	Redatto	Controllato	Approvato
0	Dicembre 2024	AGGIORNAMENTO N° 1			

TITOLO:  
PIANO PARTICELLARE  
GRAFICO  
PIANO PARTICELLARE DELLE AREE  
TAVOLA 07

Visto si Approva  
Il Commissario Straordinario  
Prof. Attilio Toscano  
*Attilio Toscano*

Allegato  
AGGIORNAMENTO  
TAV.PP.07

Revisione:  
Scala:  
1:2.000





**LEGENDA**

- AREA DA ASSERVIRE
- AREA DA OCCUPARE TEMPORANEAMENTE
- AREA DA ESPROPRIARE
- NUMERO DI PARTICELLA
- NUMERO DI PIANO

Commissione straordinaria del Governo per l'insediamento  
 "Invaso di Campolattaro"  
(DPR 14 maggio 2012, art. 10 del decreto legge n. 101/2011, art. 8, c. 1, lettera c) modificato dalla legge n. 112/2011)

**REGIONE CAMPANIA**

UTILIZZO IDROPOTABILE DELLE ACQUE  
 DELL'INVASO DI CAMPOLATTARO E  
 POTENZIAMENTO DELL'ALIMENTAZIONE  
 POTABILE PER L'AREA BENEVENTANA

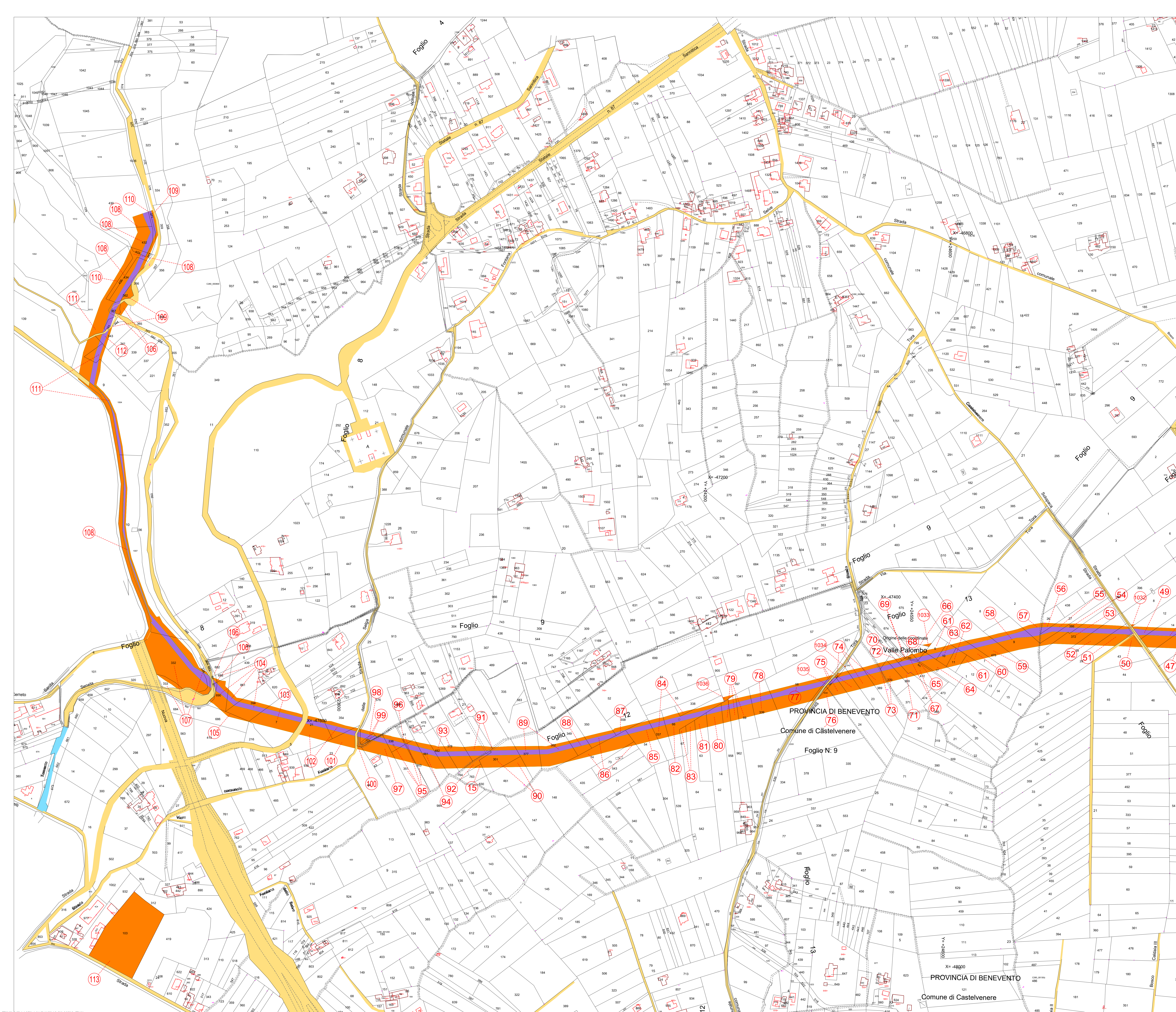
**LOTTO 2**

Il Responsabile dei procedimenti espropriativi  
 Ing. *Giulio Basile*

Revisore	Data	Descrizione	Redatto	Controllato	Approvato
0	Dicembre 2024	AGGIORNAMENTO N° 1			
TITOLO:			Visto si Approva		
PIANO PARTICELLARE			Il Commissario Straordinario		
GRAFICO			Prof. <i>Attilio Toscano</i>		
PIANO PARTICELLARE DELLE AREE			TAVOLA 08		
AGGIORNAMENTO			Revisione:		
TAV.PP.08			Scala: 1:2.000		

PROVINCIA DI BENEVENTO  
 Comune di Castelvenere  
 Foglio N: 11  
 X= -48200  
 Y= +25650





**LEGENDA**

- AREA DA ASSERVIRE
- AREA DA OCCUPATE TEMPORANEAMENTE
- AREA DA ESPROPRIARE
- NUMERO DI PARTICELLA
- NUMERO DI PIANO

Commissario straordinario del Governo per l'insediamento
   
 "Invaso di Campolattaro"
   
(DPR 141/1999 art. 2, comma 1; art. 12, comma 1; art. 13, comma 1)

**REGIONE CAMPANIA**

UTILIZZO IDROPOTABILE DELLE ACQUE
   
 DELL'INVASO DI CAMPOLATTARO E
   
 POTENZIAMENTO DELL'ALIMENTAZIONE
   
 POTABILE PER L'AREA BENEVENTANA

**LOTTO 2**

Il Responsabile dei procedimenti espropriativi
   
 Ing. Gianluca Bassie

Revisione	Data	Descrizione	Redatto	Controllato	Approvato
0	Dicembre 2024	AGGIORNAMENTO N° 1			

TITOLO:

**PIANO PARTICELLARE**

**GRAFICO**

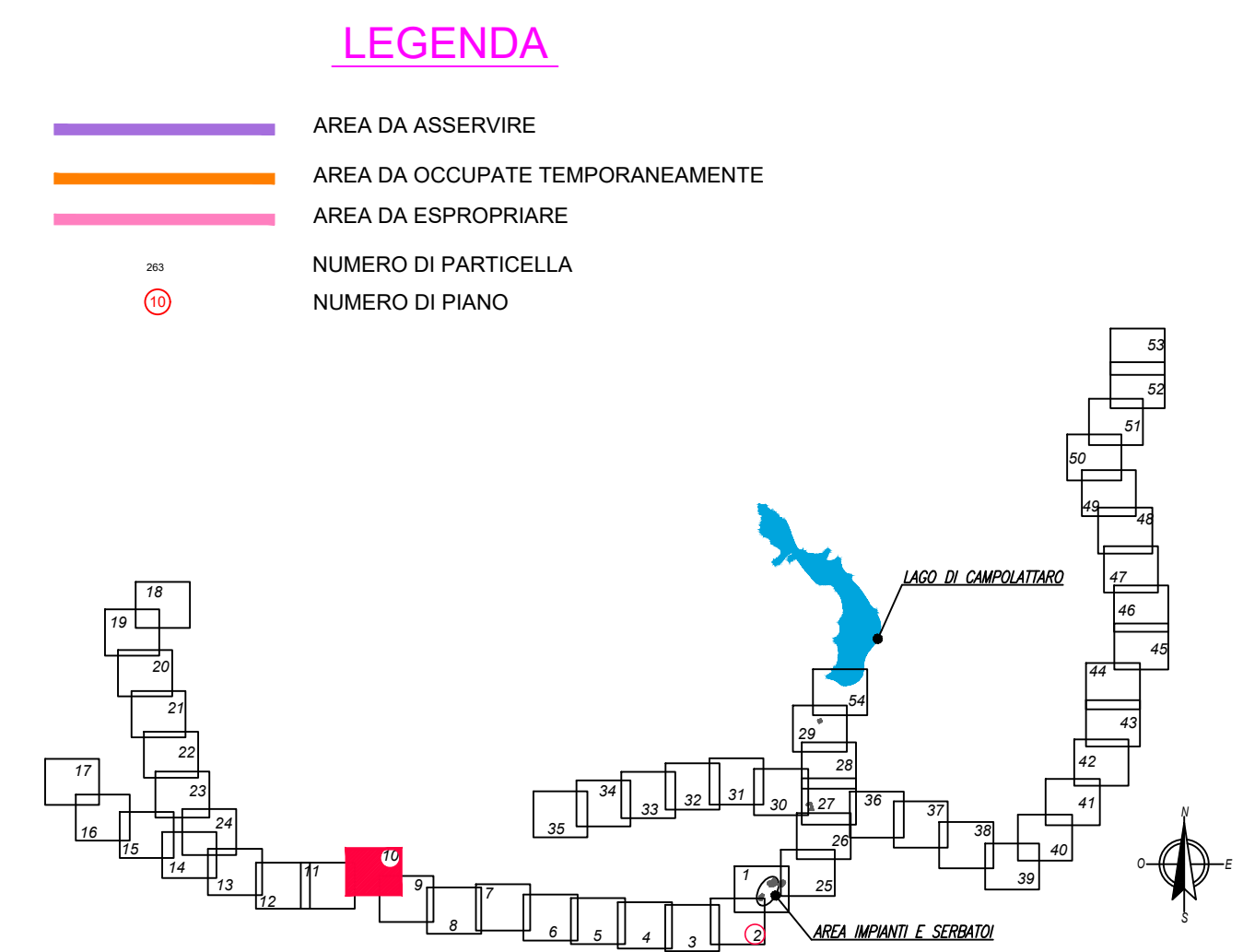
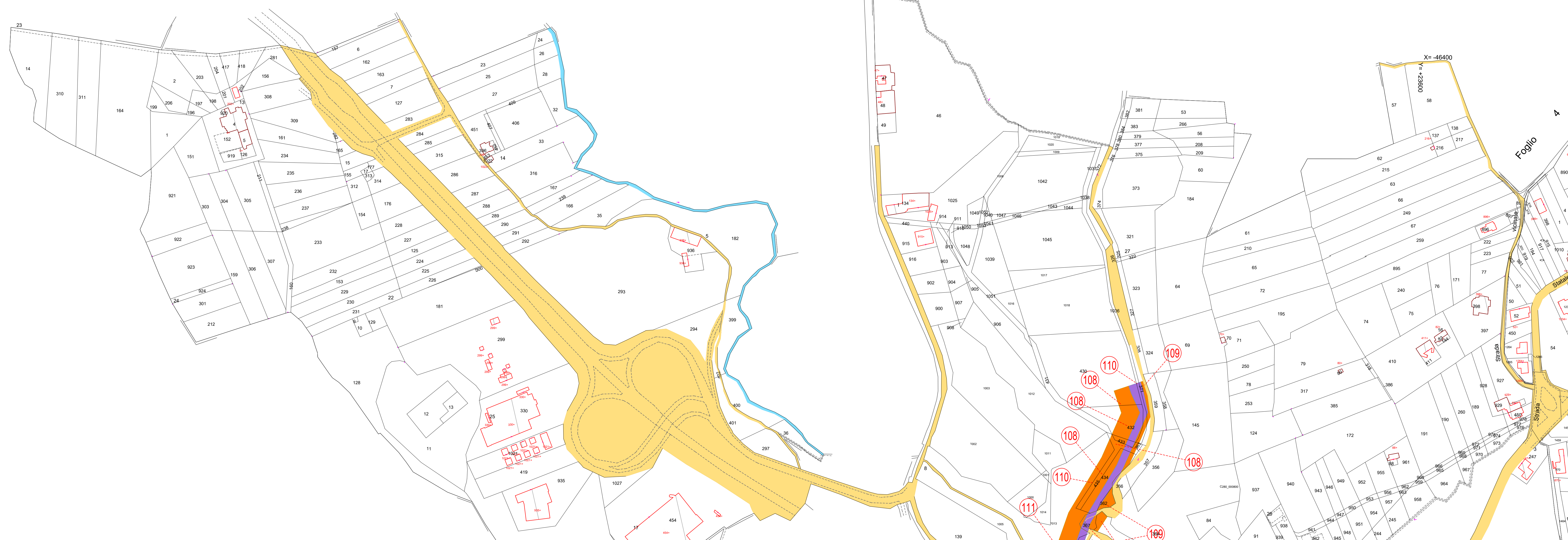
PIANO PARTICELLARE DELLE AREE  
TAVOLA 09

AGGIORNAMENTO  
TAV.PP.09

Visto si Approva  
 Il Commissario Straordinario

Revisione: Scala: 1:2.000







Repubblica Italiana  
Commissario straordinario del Governo per l'Intervento  
"Invaso di Campolattaro"  
(DPR 119 maggio 2012, art. 10 del decreto legge n. 101/2011, art. 8, c. 2, convertito con modificazioni dalla legge n. 130/2011)

## REGIONE CAMPANIA

### UTILIZZO IDROPOTABILE DELLE ACQUE DELL'INVASO DI CAMPOLATTARO E POTENZIAMENTO DELL'ALIMENTAZIONE POTABILE PER L'AREA BENEVENTANA

#### LOTTO 2

Il Responsabile dei procedimenti espropriativi  
 Ing. Gianluca Basile  


Revisione	Data	Descrizione	Redatto	Controllato	Approvato
0	Dicembre 2024	AGGIORNAMENTO N° 1	—	—	—

TITOLO:

**PIANO PARTICELLARE**

**GRAFICO**

PIANO PARTICELLARE DELLE AREE  
TAVOLA 10

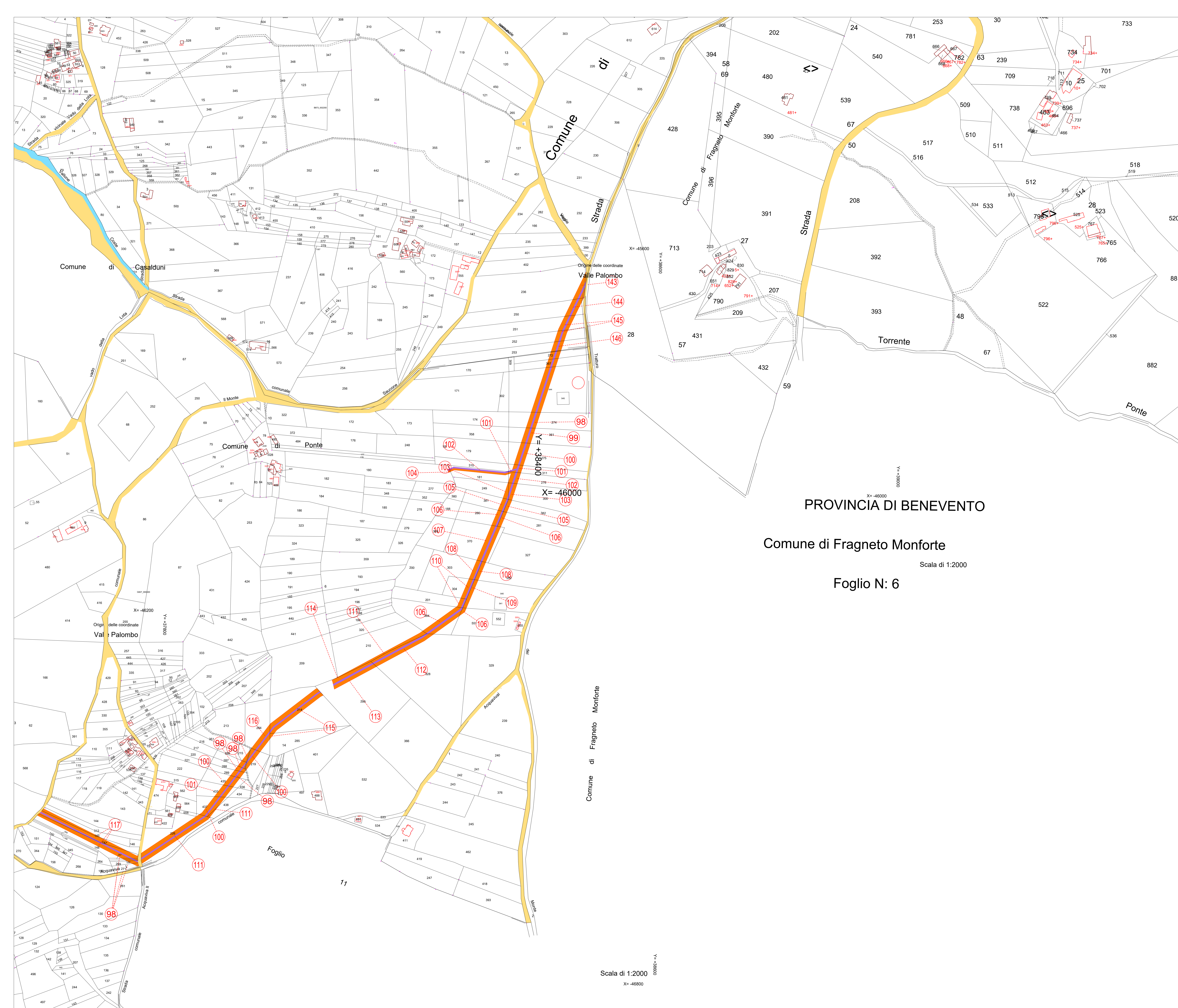
Allegato: **AGGIORNAMENTO TAV.PP.10**

Visto si Approva

Il Commissario Straordinario  
 Prof. Attilio Toscano  


Revisione: 0 Scala: 1:2.000





PROVINCIA DI BENEVENTO  
 Comune di Fragneto Monforte  
 Foglio N: 6

Scala di 1:2000  
 X=-46800

**LEGENDA**

- AREA DA ASSERVIRE
- AREA DA OCCUPARE TEMPORANEAMENTE
- AREA DA ESPROPRIARE
- NUMERO DI PARTICELLA
- NUMERO DI PIANO

**REGIONE CAMPANIA**

UTILIZZO IDROPOTABILE DELLE ACQUE DELL'INVASO DI CAMPOLATTARO E POTENZIAMENTO DELL'ALIMENTAZIONE POTABILE PER L'AREA BENEVENTANA

**LOTTO 2**

Il Responsabile dei procedimenti espropriativi  
 Ing. Giulio Basile

Revisione	Data	Descrizione	Redatto	Controllato	Approvato
0	Dicembre 2024	AGGIORNAMENTO N° 1			

TITOLO:

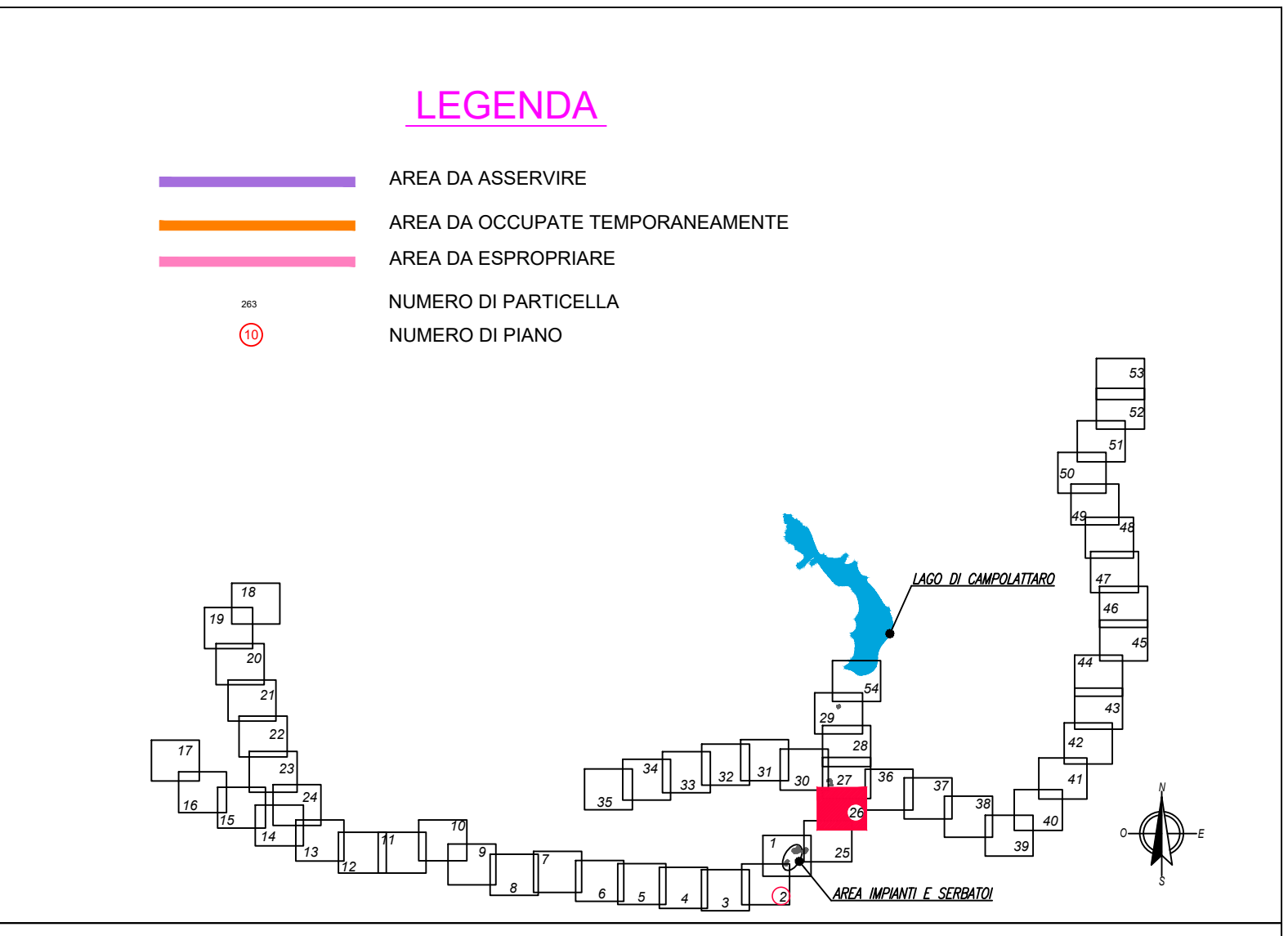
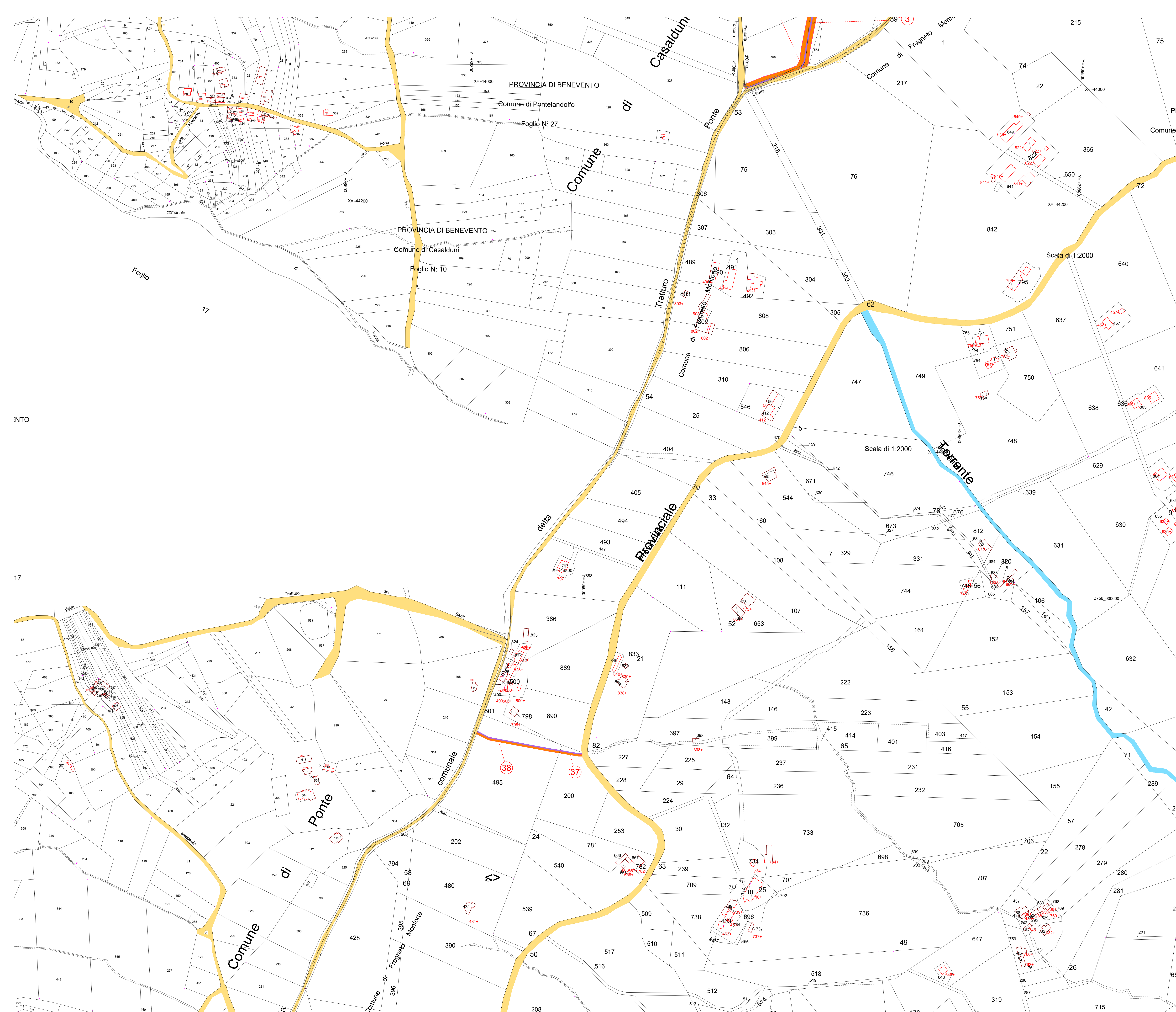
**PIANO PARTICELLARE**  
**GRAFICO**  
 PIANO PARTICELLARE DELLE AREE  
 TAVOLA 25

Visto si Approva  
 Il Commissario Straordinario  
 Prof. Attilio Toscano

Allegato: **AGGIORNAMENTO TAV.PP.25**

Revisione: 0 Scala: 1:2.000





  
 Commissario straordinario del Governo per l'Intervento  
 "Invaso di Campolattaro"  
(DPCM 19 maggio 2022, ai sensi dell'art. 10, c. 2, lett. a) del D.Lgs. n. 112/2013, art. 8, c. 2, lett. a) del D.Lgs. n. 112/2013)

**REGIONE CAMPANIA**

**UTILIZZO IDROPOTABILE DELLE ACQUE  
 DELL'INVASO DI CAMPOLATTARO E  
 POTENZIAMENTO DELL'ALIMENTAZIONE  
 POTABILE PER L'AREA BENEVENTANA**

**LOTTO 2**

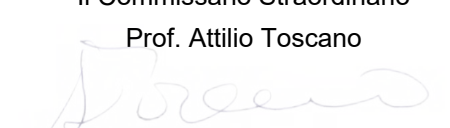
Il Responsabile dei procedimenti espropriativi  
 Ing. Gianluca Basile  


Revisione	Data	Descrizione	Redatto	Controllato	Approvato
0	Dicembre 2024	AGGIORNAMENTO N° 1			

TITOLO:

**PIANO PARTICELLARE  
GRAFICO**

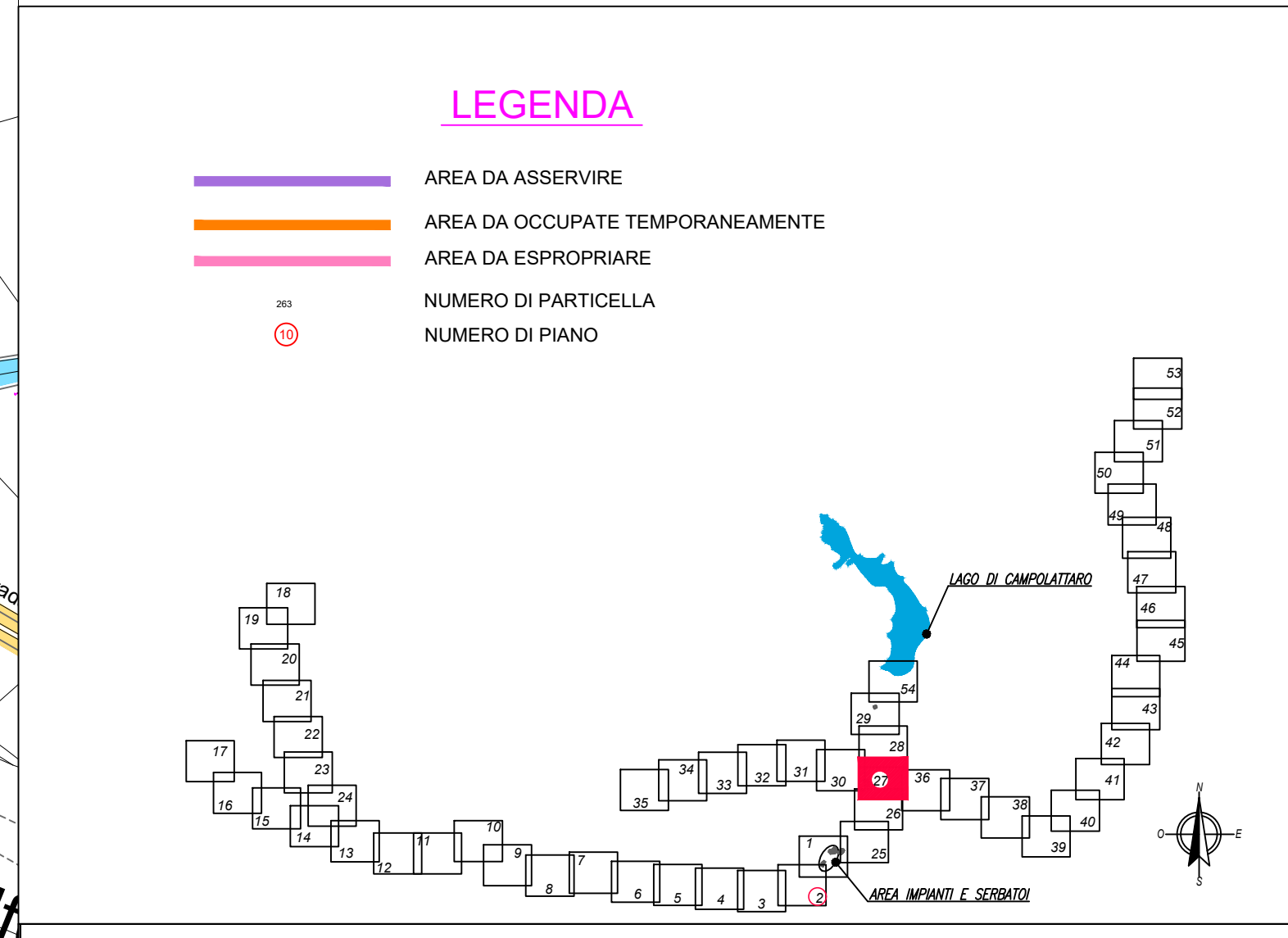
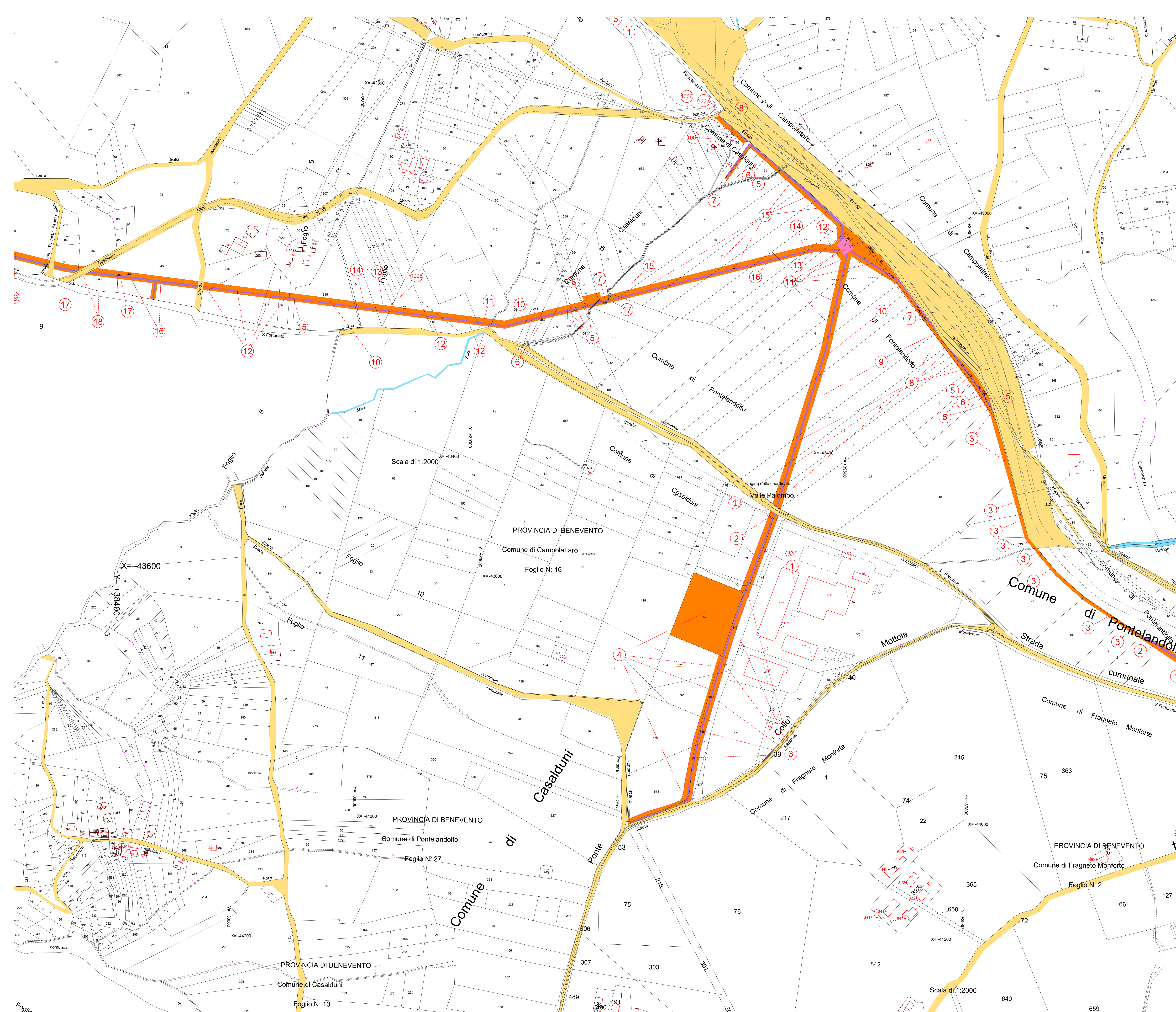
**PIANO PARTICELLARE DELLE AREE  
TAVOLA 26**

Visto si Approva  
Il Commissario Straordinario  
Prof. Attilio Toscano  


Allegato: **AGGIORNAMENTO  
TAV.PP.26**

Revisione: 0 Scala: 1:2.000





  
 Commissione straordinaria del Governo per l'investimento  
 "Invasi di Campolattaro"  
(DPCM 17 maggio 2012, art. 10 del decreto-legge n. 112/2011, art. 8, c. 1, convertito con modificazioni dalla legge n. 131/2011)

**REGIONE CAMPANIA**

**UTILIZZO IDROPOTABILE DELLE ACQUE  
 DELL'INVASO DI CAMPOLATTARO E  
 POTENZIAMENTO DELL'ALIMENTAZIONE  
 POTABILE PER L'AREA BENEVENTANA**

**LOTTO 2**

Il Responsabile dei procedimenti espropriativi  
 Ing. Gianluigi Basile  


(O)	Dicembre 2024	AGGIORNAMENTO N° 1			
Revisione	Data	Descrizione	Redatto	Controllato	Approvato
TITOLO:			Visto si Approva		
<b>PIANO PARTICELLARE                  GRAFICO</b>			Il Commissario Straordinario Prof. Attilio Toscano 		
PIANO PARTICELLARE DELLE AREE TAVOLA 27					
Allegato			AGGIORNAMENTO TAV.PP.27		Revisione: (O) Scala: 1:2.000



PROVINCIA DI BENEVENTO

Comune di Campolattaro

Foglio N: 8

00985\*-A

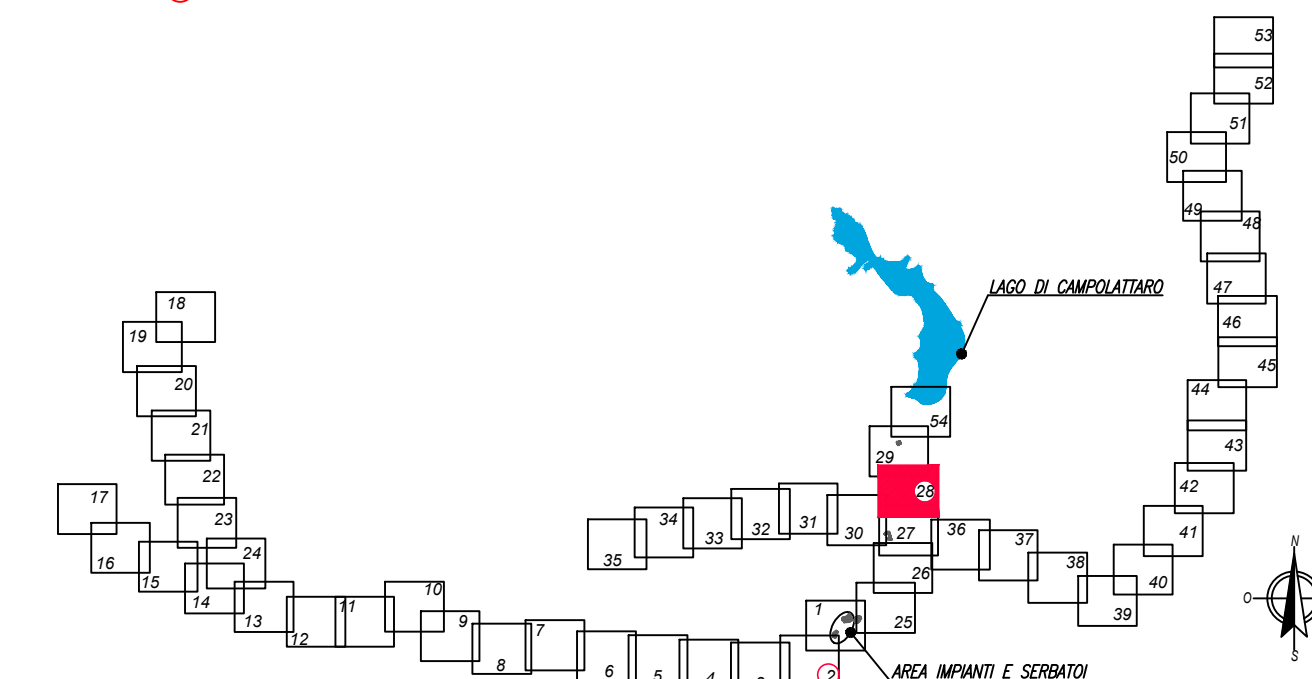
X= -41600

Scala di 1:2000

X= -41600

LEGENDA

- AREA DA ASSERVIRE
- AREA DA OCCUPARE TEMPORANEAMENTE
- AREA DA ESPROPRIARE
- NUMERO DI PARTICELLA
- NUMERO DI PIANO



Commissione straordinaria del Governo per l'insediamento  
 "Invaso di Campolattaro"  
(DPCM 9 maggio 2012, ai sensi dell'art. 17, comma 2, lett. a) del D.Lgs. n. 112/2008)

REGIONE CAMPANIA

UTILIZZO IDROPOTABILE DELLE ACQUE  
 DELL'INVASO DI CAMPOLATTARO E  
 POTENZIAMENTO DELL'ALIMENTAZIONE  
 POTABILE PER L'AREA BENEVENTANA

LOTTO 2

Il Responsabile dei procedimenti espropriativi

Ing. Gianluca Bassie

Revisione	Data	Descrizione	Redatto	Controllato	Approvato
0	Dicembre 2024	AGGIORNAMENTO N° 1			

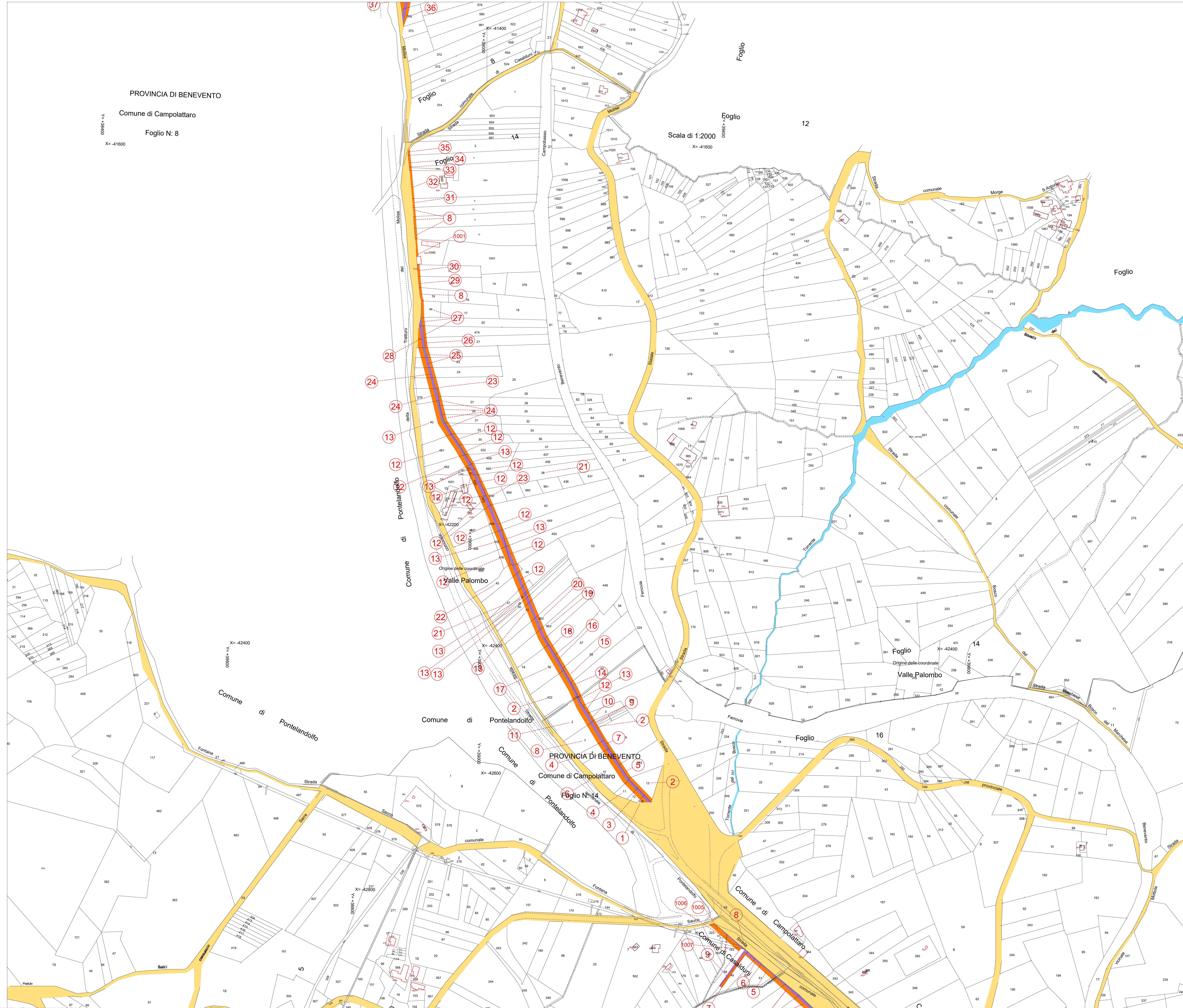
TITOLO: **PIANO PARTICELLARE GRAFICO**

PIANO PARTICELLARE DELLE AREE TAVOLA 28

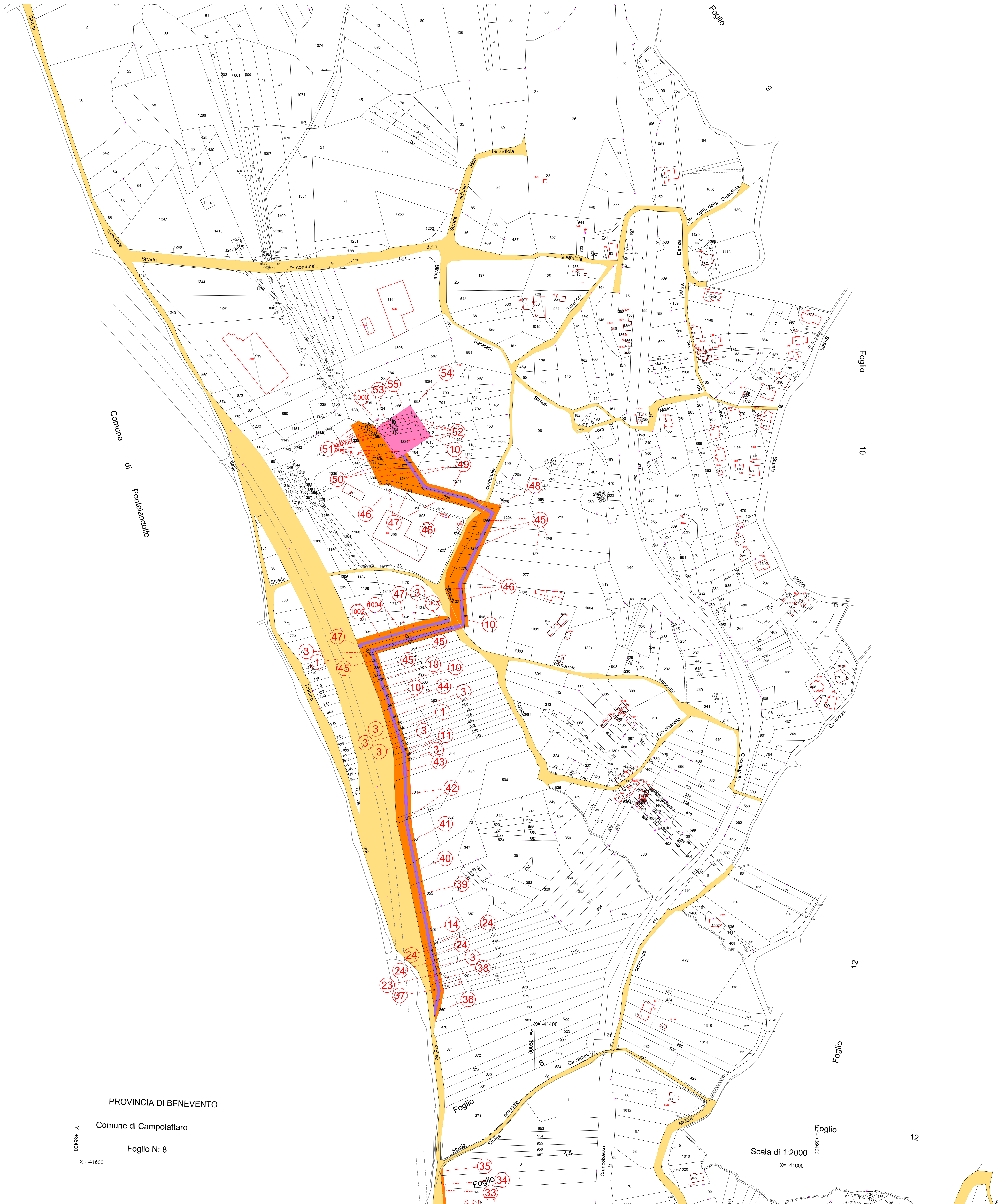
Allegato: **AGGIORNAMENTO TAV. PP. 28**

Visto si Approva  
 Il Commissario Straordinario  
 Prof. Attilio Toscano

Revisione: 0 Scala: 1:2.000

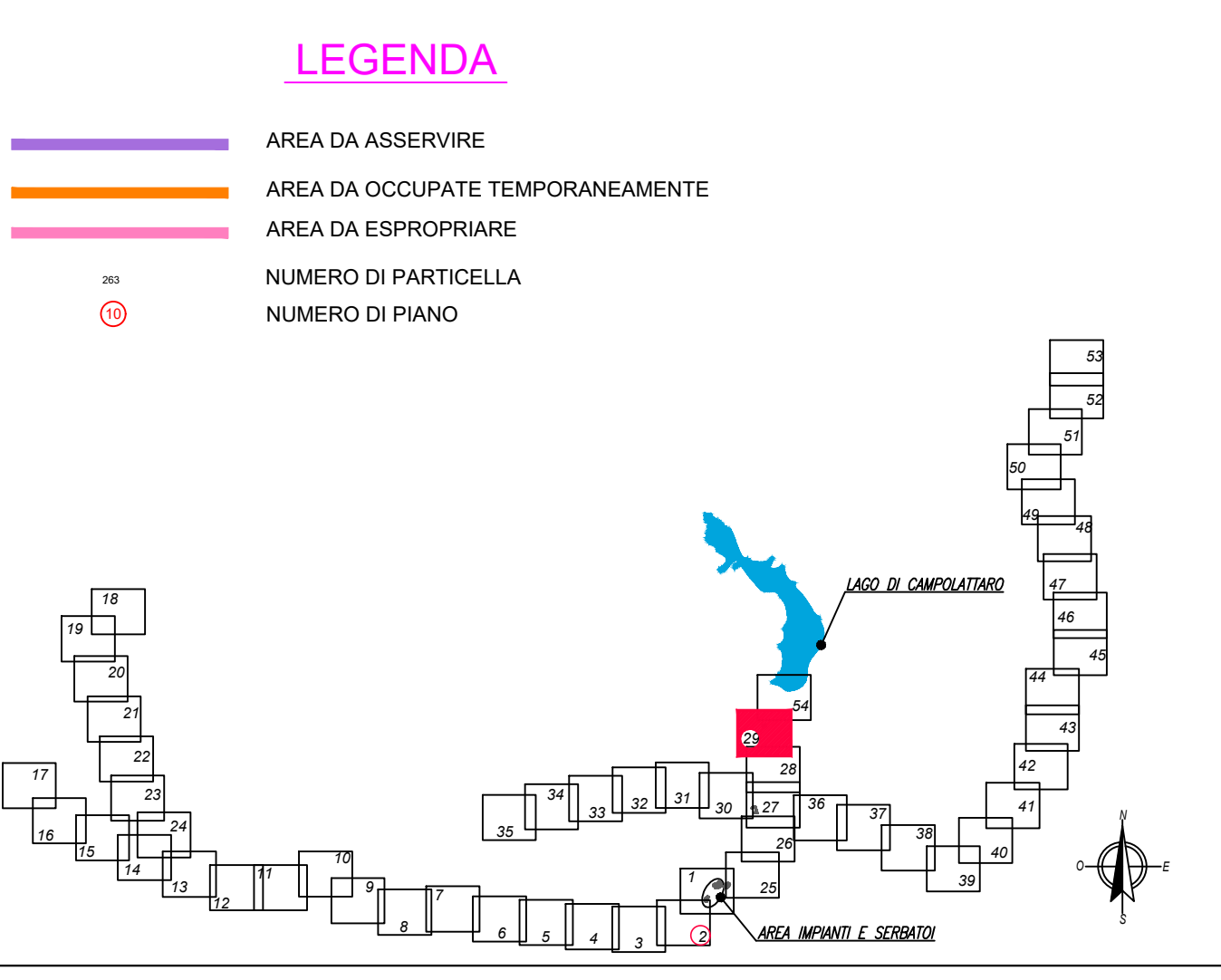






PROVINCIA DI BENEVENTO  
 Comune di Campolattaro  
 Foglio N: 8  
 X= -41600

Scala di 1:2000  
 X= -41600





Commissionario straordinario del Governo per l'Intervento  
 "Invaso di Campolattaro"  
(DPR 119 maggio 2002, art. 10 del decreto legge n. 151/2001, art. 8, c. 5, convertito con modificazioni dalla legge n. 193/2001)

## REGIONE CAMPANIA

UTILIZZO IDROPOTABILE DELLE ACQUE  
 DELL'INVASO DI CAMPOLATTARO E  
 POTENZIAMENTO DELL'ALIMENTAZIONE  
 POTABILE PER L'AREA BENEVENTANA

**LOTTO 2**

Il Responsabile dei procedimenti espropriativi  
*Ing. Giulio Basile*

Revisione	Data	Descrizione	Redatto	Controllato	Approvato
0	Dicembre 2024	AGGIORNAMENTO N° 1	—	—	—

TITOLO: **PIANO PARTICELLARE GRAFICO**

Visto si Approva  
 Il Commissario Straordinario  
*Prof. Attilio Toscano*

**PIANO PARTICELLARE DELLE AREE TAVOLA 29**

Allegato: **AGGIORNAMENTO TAV. PP. 29**

Revisione: 0      Scala: 1:2.000





PROVINCIA DI BENEVENTO  
 Comune di Casalduni  
 Foglio N: 5

**LEGENDA**

- AREA DA ASSERVIRE
- AREA DA OCCUPARE TEMPORANEAMENTE
- AREA DA ESPROPRIARE
- ⊙ NUMERO DI PARTICELLA
- ⊙ NUMERO DI PIANO

Commissionario straordinario del Governo per l'Intervento  
 "Invaso di Campolattaro"  
(D.M. 19 maggio 2022, ai sensi dell'articolo 117, comma 2, lett. b) del testo unico approvato dalla legge n. 112/2016)

## REGIONE CAMPANIA

### UTILIZZO IDROPOTABILE DELLE ACQUE DELL'INVASO DI CAMPOLATTARO E POTENZIAMENTO DELL'ALIMENTAZIONE POTABILE PER L'AREA BENEVENTANA

#### LOTTO 2

Il Responsabile dei procedimenti espropriativi  
 Ing. Gianluca Bassi

Revisione	Data	Descrizione	Redatto	Controllato	Approvato
0	Dicembre 2024	AGGIORNAMENTO N° 1	—	—	—

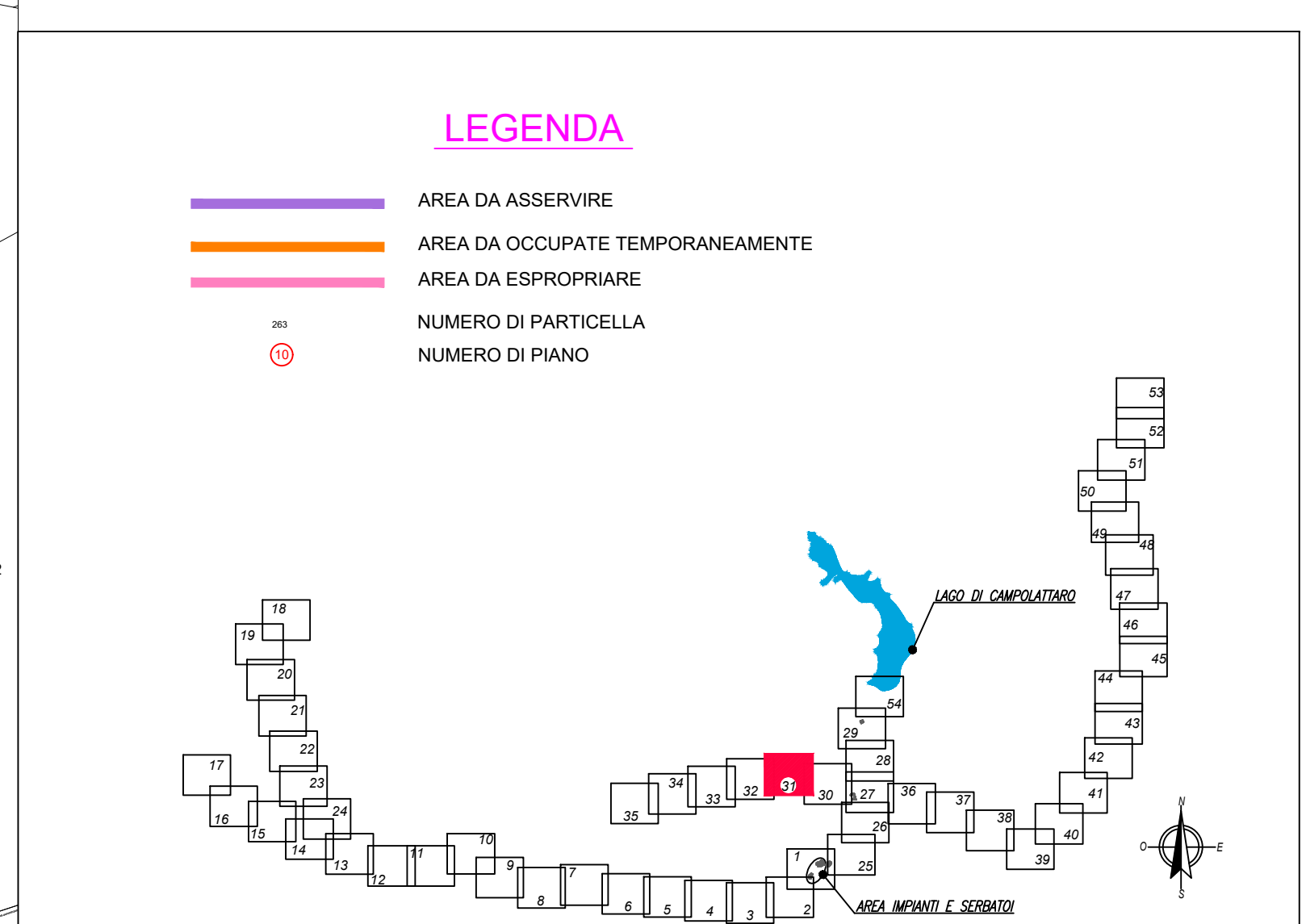
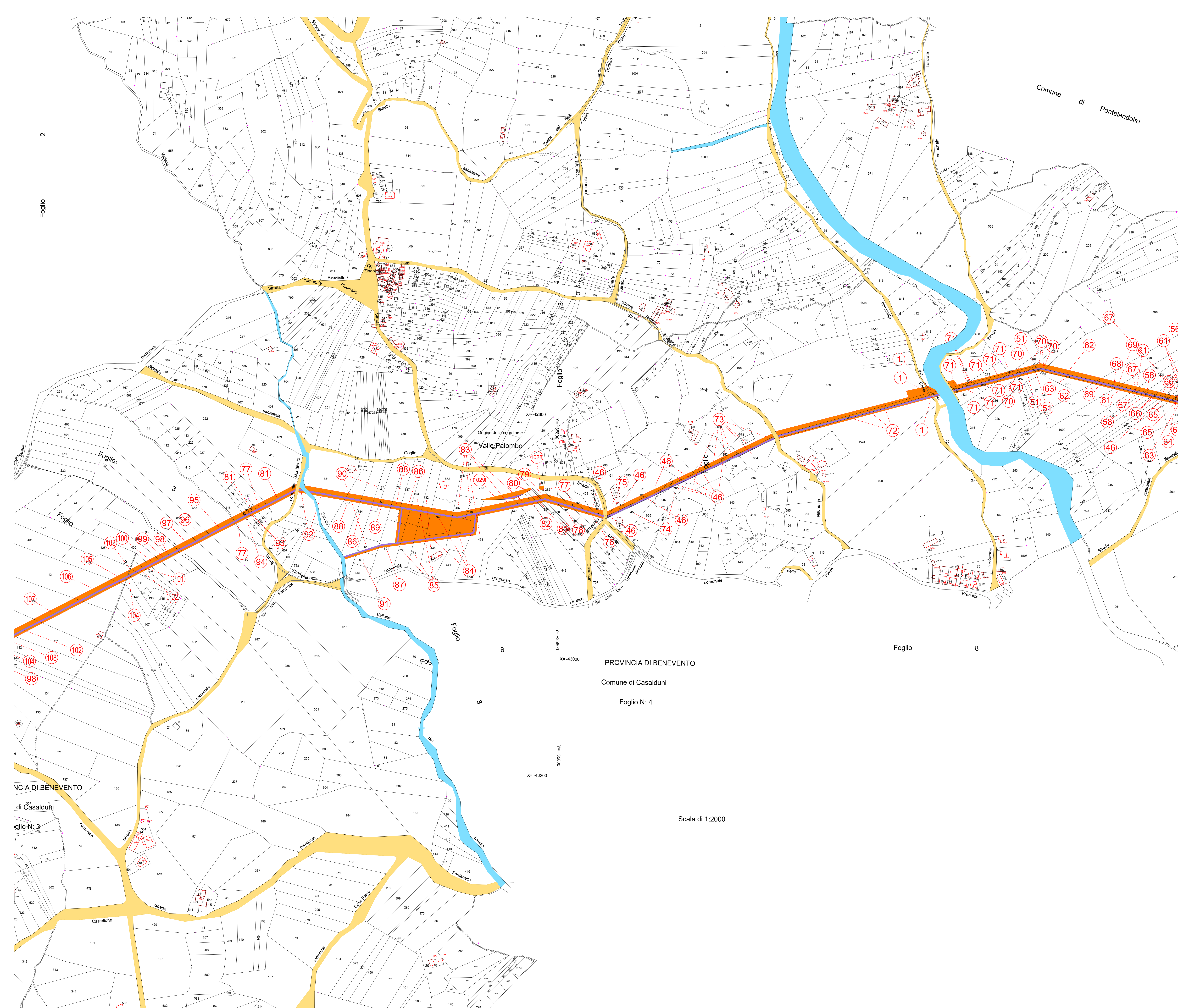
TITOLO:

**PIANO PARTICELLARE**  
**GRAFICO**  
 PIANO PARTICELLARE DELLE AREE  
 TAVOLA 30

Visto si Approva  
 Il Commissario Straordinario  
 Prof. Attilio Toscano

Allegato **AGGIORNAMENTO TAV.PP.30** Revisione: 0 Scala: 1:2.000





  
 Commissione straordinaria del Governo per l'insediamento  
 "Invaso di Campolattaro"  
(DPR 119 maggio 2012, art. 10 del decreto-legge n. 101/2013, art. 8, c. 2, convertito con modificazioni dalla legge n. 131/2013)

## REGIONE CAMPANIA

### UTILIZZO IDROPOTABILE DELLE ACQUE DELL'INVASO DI CAMPOLATTARO E POTENZIAMENTO DELL'ALIMENTAZIONE POTABILE PER L'AREA BENEVENTANA

**LOTTO 2**

Il Responsabile dei procedimenti espropriativi  
Ing. Gianluca Basile  
*Gianluca Basile*

Revisione	Data	Descrizione	Redatto	Controllato	Approvato
0	Dicembre 2024	AGGIORNAMENTO N° 1			

TITOLO:

**PIANO PARTICELLARE**  
**GRAFICO**  
PIANO PARTICELLARE DELLE AREE  
TAVOLA 31

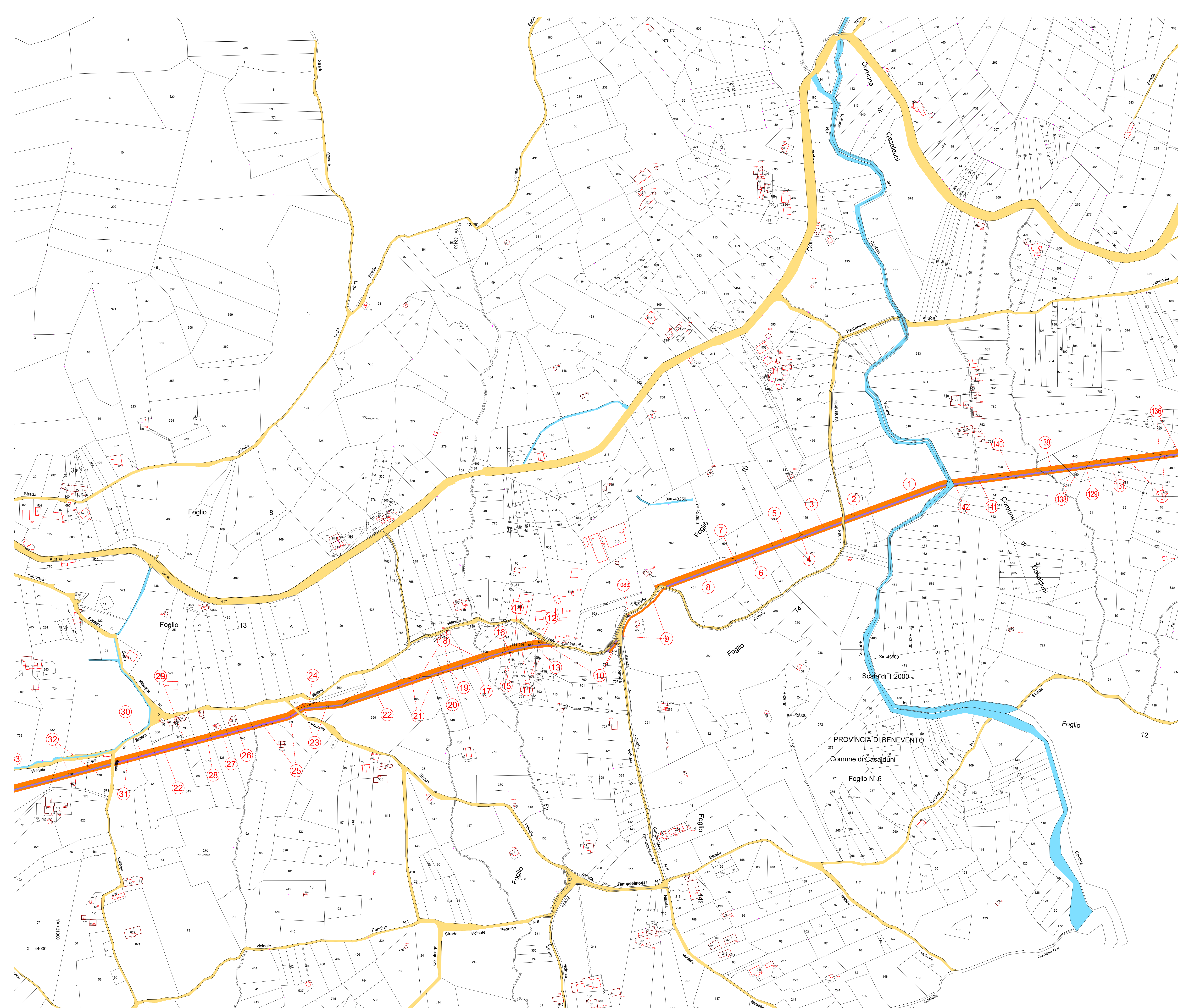
Visto si Approva  
Il Commissario Straordinario  
Prof. Attilio Toscano  
*Attilio Toscano*

Allegato **AGGIORNAMENTO TAV.PP.31** Revisione: 0 Scala: 1:2.000









**LEGENDA**

- AREA DA ASSERVIRE
- AREA DA OCCUPARE TEMPORANEAMENTE
- AREA DA ESPROPRIARE
- NUMERO DI PARTICELLA
- NUMERO DI PIANO

Commissione straordinaria del Governo per l'insediamento
   
 "Invaso di Campolattaro"
   
(DPR 119 maggio 2002, art. 10 del decreto-legge n. 112/2009, art. 8, c. 2, lettera b) modificato dalla legge n. 110/2019)

**REGIONE CAMPANIA**

UTILIZZO IDROPOTABILE DELLE ACQUE DELL'INVASO DI CAMPOLATTARO E POTENZIAMENTO DELL'ALIMENTAZIONE POTABILE PER L'AREA BENEVENTANA

**LOTTO 2**

Il Responsabile dei procedimenti espropriativi  
 Ing. Gaetano Basile

Revisore	Data	Descrizione	Redatto	Controllato	Approvato

TITOLO: **PIANO PARTICELLARE GRAFICO**

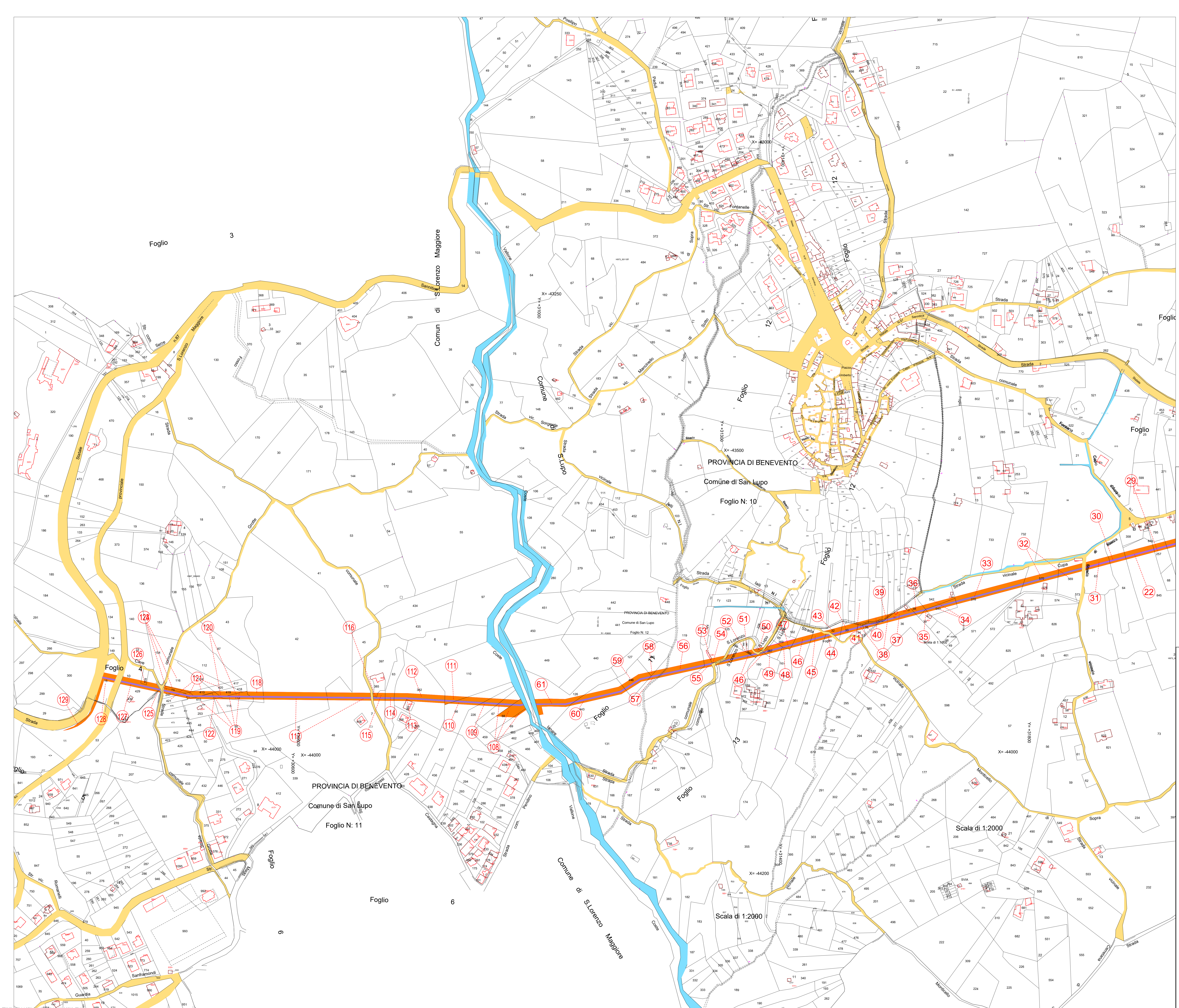
**PIANO PARTICELLARE DELLE AREE TAVOLA 33**

Visto si Approva  
 Il Commissario Straordinario  
 Prof. Attilio Toscano

Allegato **AGGIORNAMENTO TAV.PP.33**

Revisione: Scala: 1:2.000





**LEGENDA**

- █ AREA DA ASSERVIRE
- █ AREA DA OCCUPARE TEMPORANEAMENTE
- █ AREA DA ESPROPRIARE
- NUMERO DI PARTICELLA
- NUMERO DI PIANO

  
 Commissario straordinario del Governo per l'insediamento  
 "Invaso di Campolattaro"  
(D.M. 14 maggio 2022, al sito dell'Avviso n. 121/2019 art. 8, c. 2, secondo comma multiplo della legge n. 112/2019)

**REGIONE CAMPANIA**

UTILIZZO IDROPOTABILE DELLE ACQUE  
DELL'INVASO DI CAMPOLATTARO E  
POTENZIAMENTO DELL'ALIMENTAZIONE  
POTABILE PER L'AREA BENEVENTANA

**LOTTO 2**

Il Responsabile dei procedimenti espropriativi  
Ing. Giulio Basile

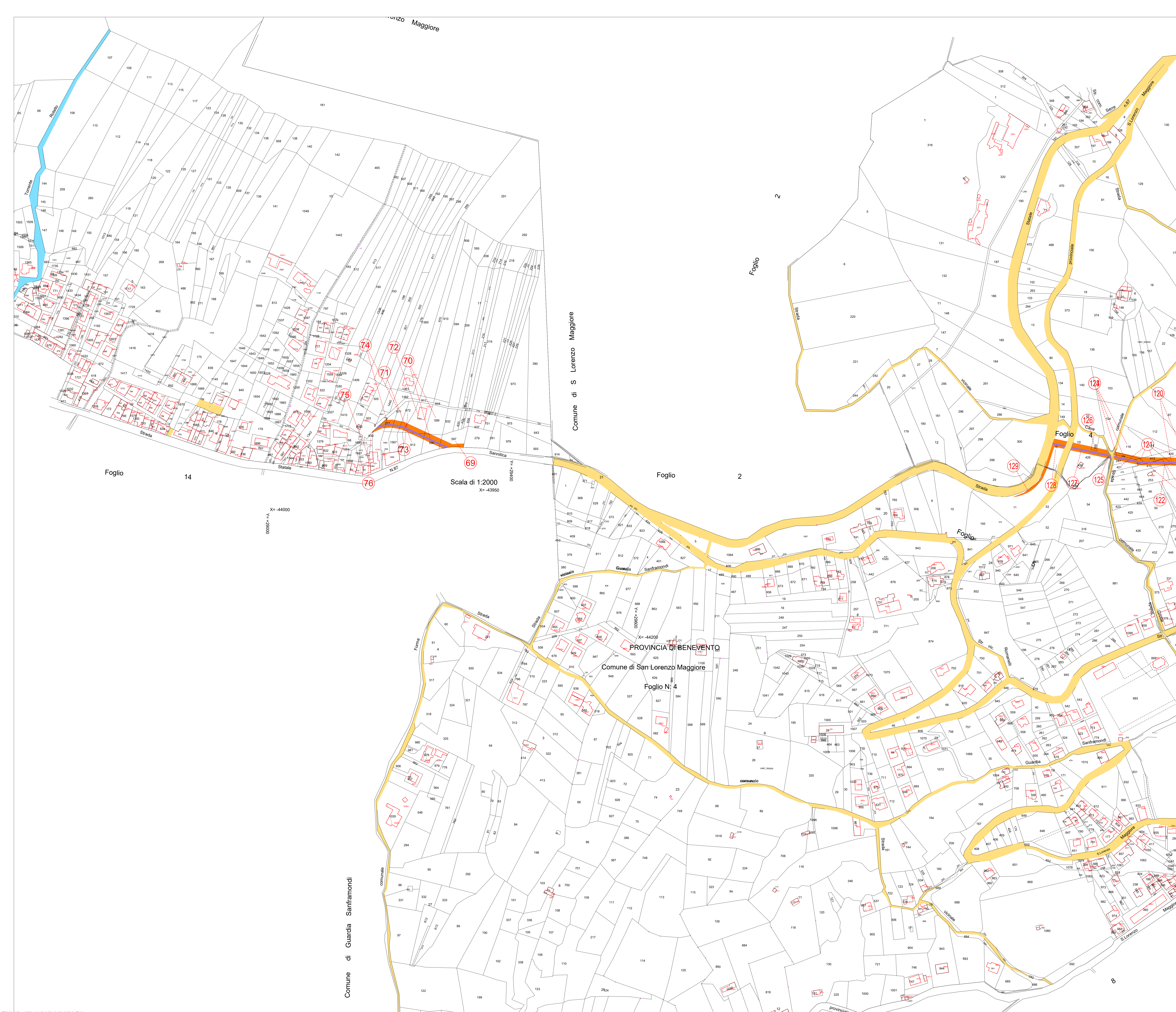
Revisione	Data	Descrizione	Redatto	Controllato	Approvato
0	Dicembre 2024	AGGIORNAMENTO N° 1			

TITOLO:

<b>PIANO PARTICELLARE</b> <b>GRAFICO</b> <b>PIANO PARTICELLARE DELLE AREE</b> <b>TAVOLA 34</b>	Visto si Approva Il Commissario Straordinario Prof. Attilio Toscano
---	---

Allegato: **AGGIORNAMENTO TAV.PP.34**      Revisione: 0      Scala: 1:2.000





**LEGENDA**

- AREA DA ASSERVIRE
- AREA DA OCCUPARE TEMPORANEAMENTE
- AREA DA ESPROPRIARE
- NUMERO DI PARTICELLA
- NUMERO DI PIANO

  
 Commissione straordinaria del Governo per l'insediamento  
 "Invaso di Campolattaro"  
(DPCM 9 maggio 2022, ai sensi dell'art. 121 del D.Lgs. n. 116 del 2008, art. 8, comma 1, con modificazioni della legge n. 112 del 2016)

**REGIONE CAMPANIA**

**UTILIZZO IDROPOTABILE DELLE ACQUE  
 DELL'INVASO DI CAMPOLATTARO E  
 POTENZIAMENTO DELL'ALIMENTAZIONE  
 POTABILE PER L'AREA BENEVENTANA**

**LOTTO 2**

Il Responsabile dei procedimenti espropriativi  
 Ing. Gianluca Basile  


Revisione	Data	Descrizione	Redatto	Controllato	Approvato
0	Dicembre 2024	AGGIORNAMENTO N° 1			

TITOLO:

**PIANO PARTICELLARE  
GRAFICO**

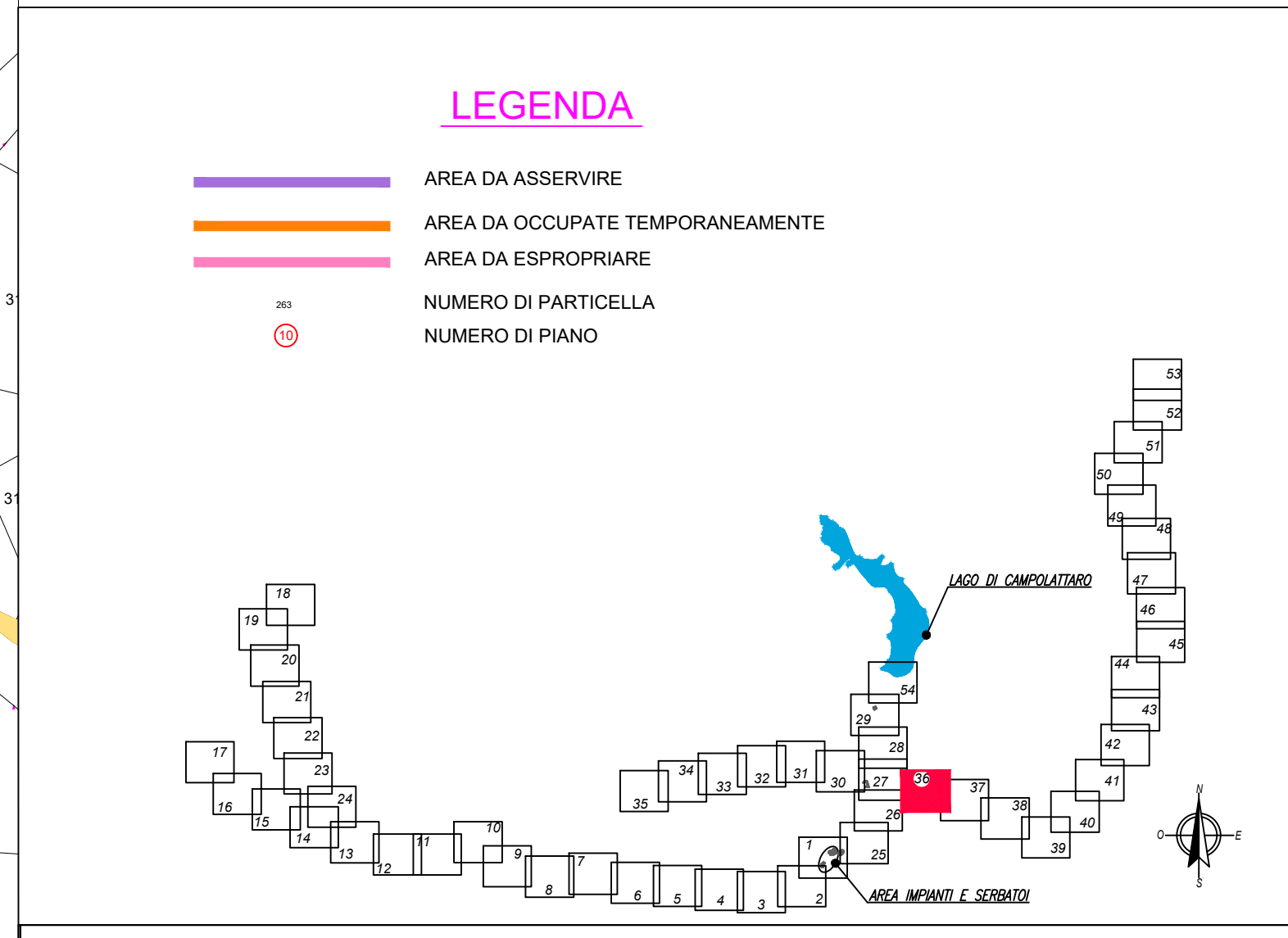
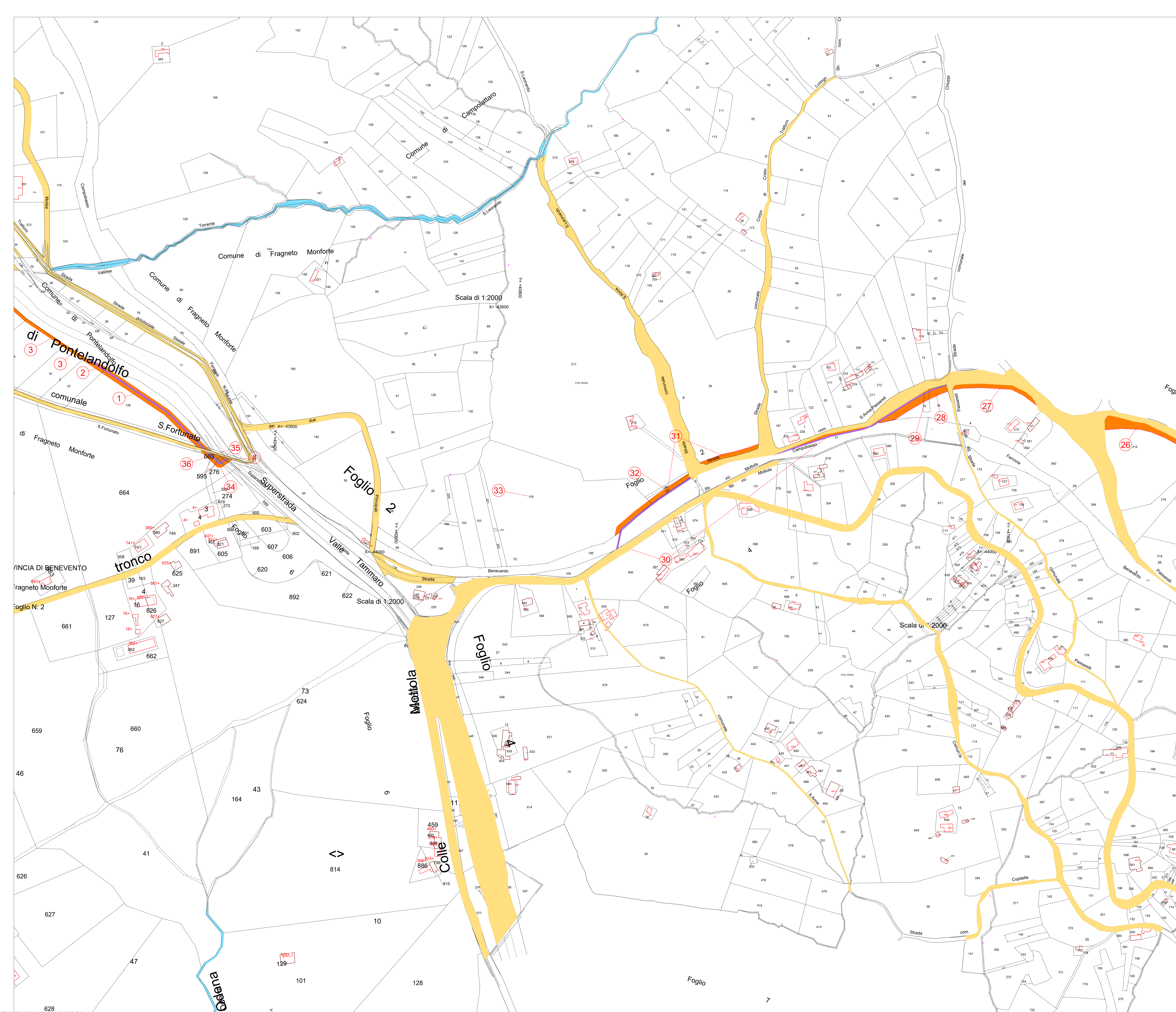
**PIANO PARTICELLARE DELLE AREE  
TAVOLA 35**


Visto si Approva  
 Il Commissario Straordinario  
 Prof. Attilio Toscano  


Allegato **AGGIORNAMENTO  
TAV.PP.35**

Revisione: 0      Scala: 1:2.000







Commissione straordinaria del Governo per l'insediamento  
"Invaso di Campolattaro"  
(DPR 119 del maggio 2012, art. 10 del decreto legge n. 101/2013, art. 8, c. 2, lettera c) modificato dalla legge n. 110/2019)

**REGIONE CAMPANIA**

**UTILIZZO IDROPOTABILE DELLE ACQUE  
DELL'INVASO DI CAMPOLATTARO E  
POTENZIAMENTO DELL'ALIMENTAZIONE  
POTABILE PER L'AREA BENEVENTANA**

**LOTTO 2**

Il Responsabile dei procedimenti espropriativi  
Ing. Gianluca Bassile  
*Gianluca Bassile*

Revisione	Data	Descrizione	Redatto	Controllato	Approvato
0	Dicembre 2024	AGGIORNAMENTO N° 1			

TITOLO:

**PIANO PARTICELLARE**

**GRAFICO**

PIANO PARTICELLARE DELLE AREE  
TAVOLA 36

Allegato **AGGIORNAMENTO**  
**TAV.PP.36**

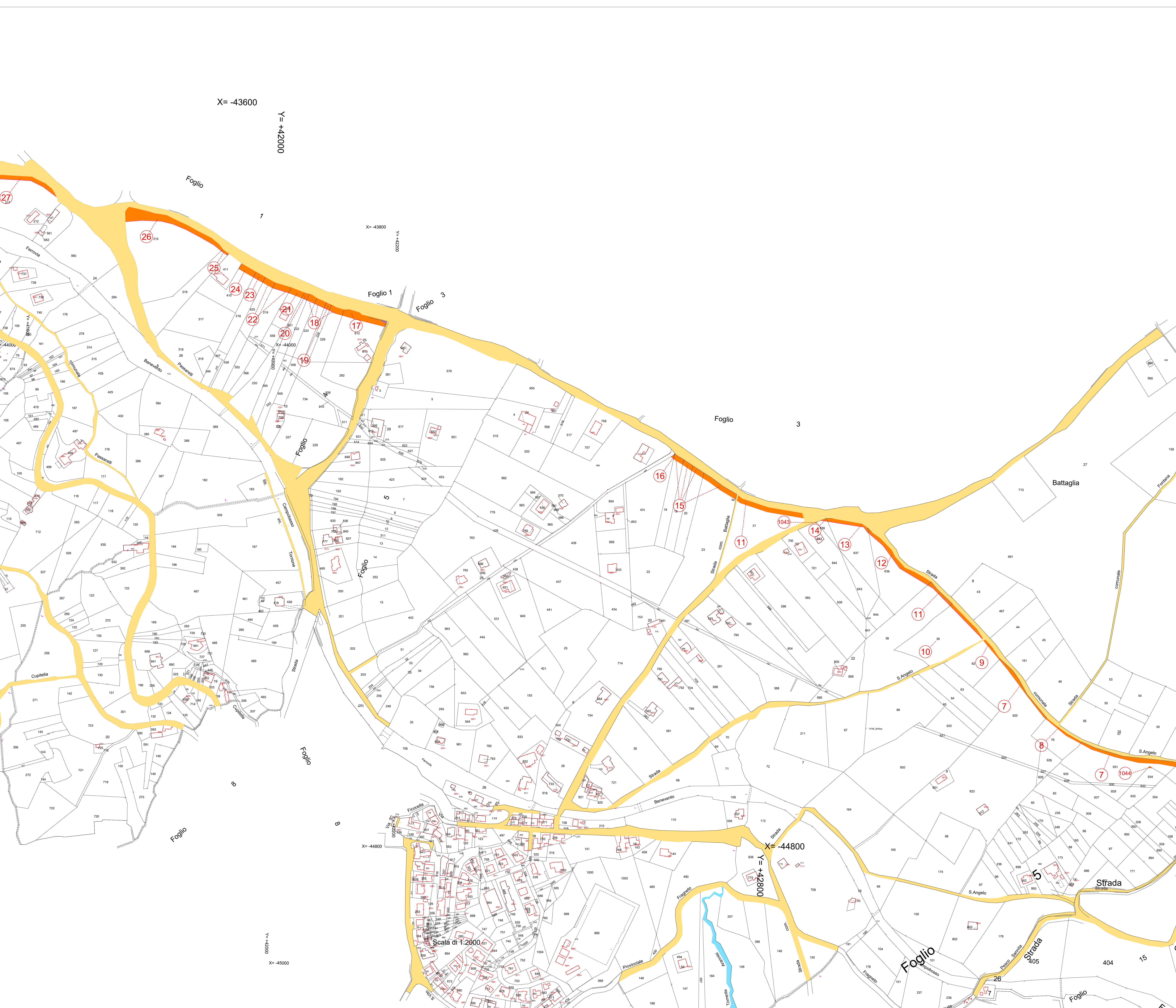
Visto si Approva

Il Commissario Straordinario  
Prof. Attilio Toscano  
*Attilio Toscano*

Revisione: 0

Scala: 1:2.000





**LEGENDA**

- AREA DA ASSERVIRE
- AREA DA OCCUPARE TEMPORANEAMENTE
- AREA DA ESPROPRIARE
- NUMERO DI PARTICELLA
- NUMERO DI PIANO

  
 Commissione straordinaria del Governo per l'insediamento  
 "Invaso di Campolattaro"  
(DPCM 9 maggio 2022, ai sensi dell'articolo 121-ter, lett. b, n. 5, del decreto legislativo n. 112/2008)

**REGIONE CAMPANIA**

UTILIZZO IDROPOTABILE DELLE ACQUE  
DELL'INVASO DI CAMPOLATTARO E  
POTENZIAMENTO DELL'ALIMENTAZIONE  
POTABILE PER L'AREA BENEVENTANA

**LOTTO 2**

Il Responsabile dei procedimenti espropriativi  
Ing. *Giulio Basile*

Revisione	Data	Descrizione	Redatto	Controllato	Approvato
0	Dicembre 2024	AGGIORNAMENTO N° 1			

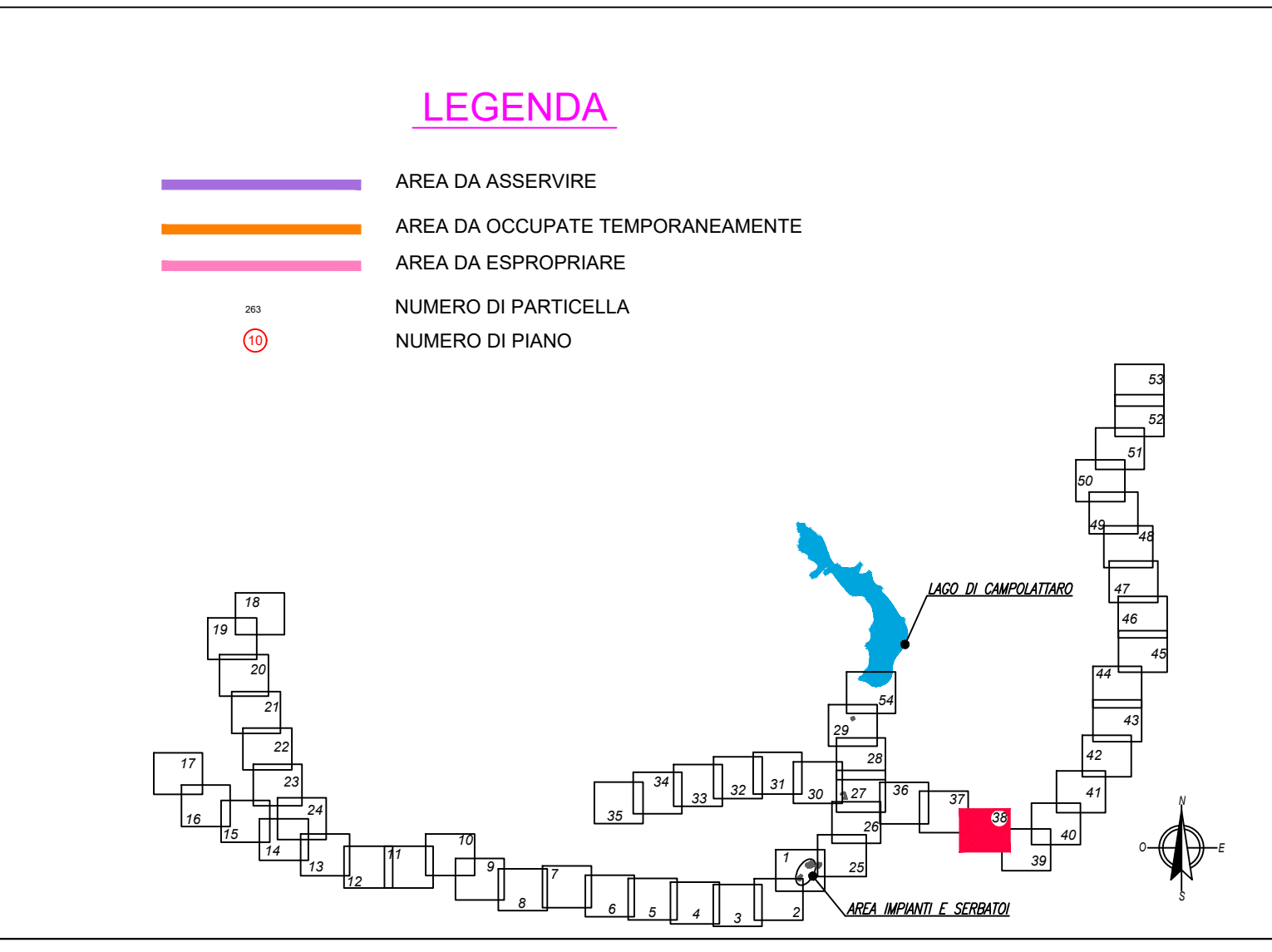
TITOLO: **PIANO PARTICELLARE GRAFICO**

Visto si Approva  
Il Commissario Straordinario  
Prof. *Attilio Toscano*

Allegato: **AGGIORNAMENTO TAV.PP.37**

Revisione: 0 Scala: 1:2.000





  
 Commissione straordinaria del Governo per l'inservimento  
 "Invaso di Campolattaro"  
(D.M. 19 maggio 2022, ai sensi dell'art. 10, c. 1, lett. a) del D.Lgs. n. 112/2019)

**REGIONE CAMPANIA**

UTILIZZO IDROPOTABILE DELLE ACQUE  
 DELL'INVASO DI CAMPOLATTARO E  
 POTENZIAMENTO DELL'ALIMENTAZIONE  
 POTABILE PER L'AREA BENEVENTANA

**LOTTO 2**

Il Responsabile dei procedimenti espropriativi  
 Ing. Gianluca Bassile  


Revisione	Data	Descrizione	Redatto	Controllato	Approvato
0	Dicembre 2024	AGGIORNAMENTO N° 1			

TITOLO:

<b>PIANO PARTICELLARE GRAFICO</b>  <b>PIANO PARTICELLARE DELLE AREE TAVOLA 38</b>	Visto si Approva Il Commissario Straordinario Prof. Attilio Toscano 
---	--

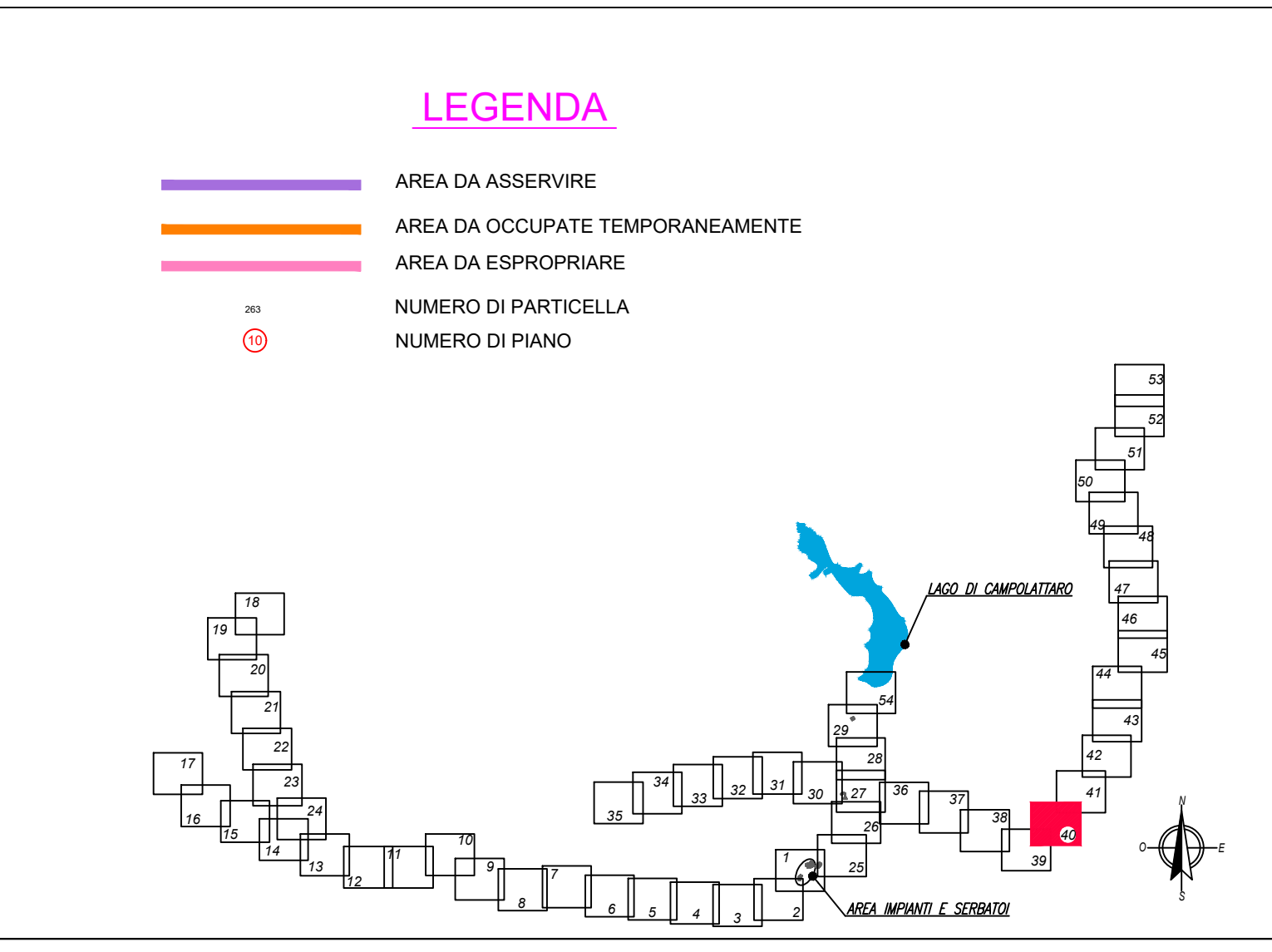
Allegato **AGGIORNAMENTO TAV.PP.38** Revisione: 0 Scala: 1:2.000

Il presente disegno è di esclusiva proprietà. Se lo stesso è destinato ad essere riprodotto o ristampato, è necessario ottenere l'autorizzazione.











Commissione straordinaria del Governo per l'insediamento  
"Invaso di Campolattaro"

(D.M. 19 maggio 2022, al sito del direttore n. 12/2012, art. 8, c. 5, secondo comma multiplo della legge n. 11/2011)

## REGIONE CAMPANIA

### UTILIZZO IDROPOTABILE DELLE ACQUE DELL'INVASO DI CAMPOLATTARO E POTENZIAMENTO DELL'ALIMENTAZIONE POTABILE PER L'AREA BENEVENTANA

#### LOTTO 2

Il Responsabile dei procedimenti espropriativi  
Ing. Gianluca Basile

*Gianluca Basile*

Revisione	Data	Descrizione	Redatto	Controllato	Approvato
0	Dicembre 2024	AGGIORNAMENTO N° 1			

TITOLO:

**PIANO PARTICELLARE  
GRAFICO**

PIANO PARTICELLARE DELLE AREE  
TAVOLA 40

Allegato: **AGGIORNAMENTO  
TAV.PP.40**

Visto si Approva

Il Commissario Straordinario  
Prof. Attilio Toscano

Revisione: 0 Scala: 1:2.000

Il presente disegno è di natura esecutiva. Se si intende la funzione di controllo e i rapporti con i terzi vanno redatti ad integrazione.

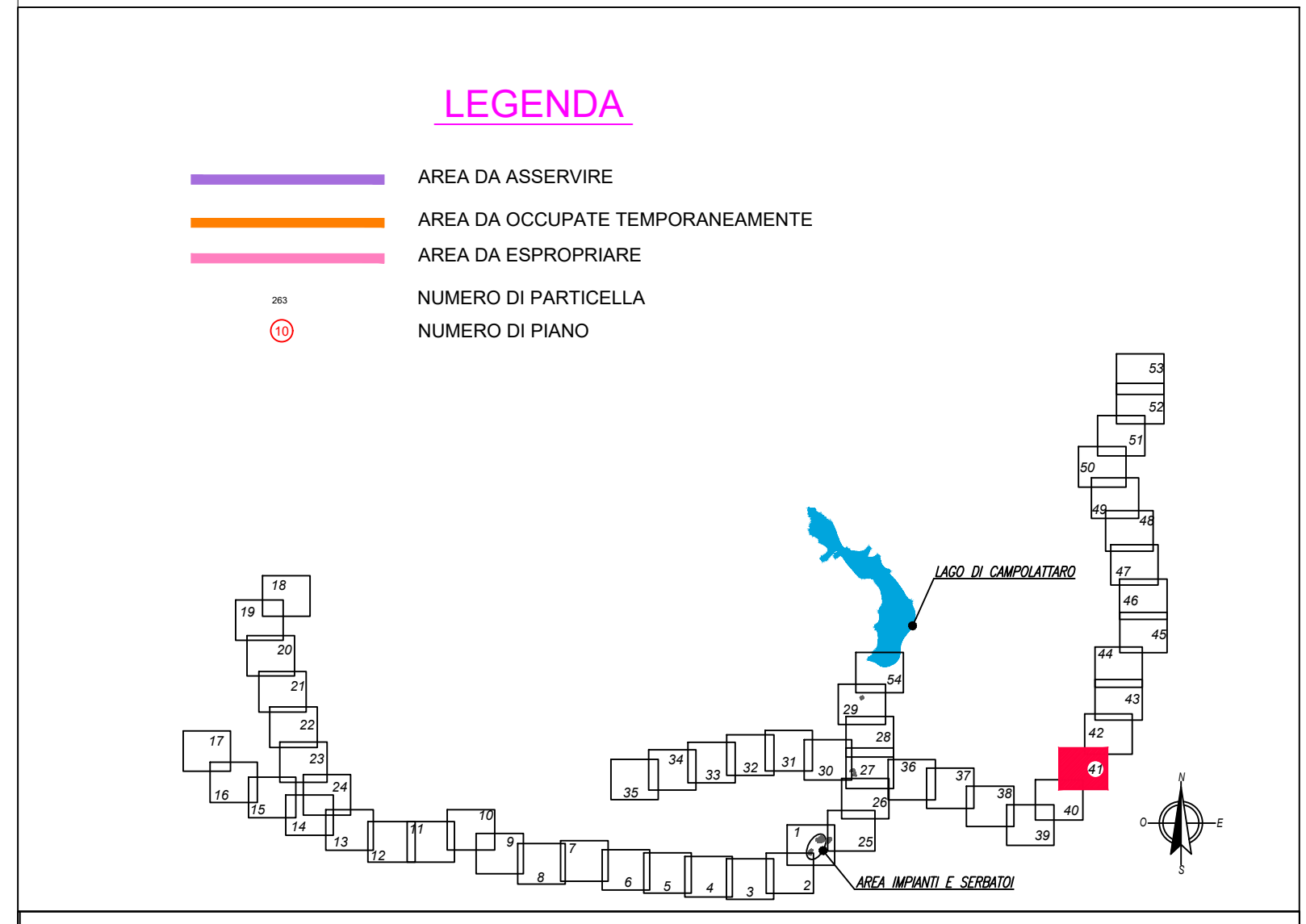




Scala di 1:2000

Origine delle coordinate  
Valle Palombo

Origine delle coordinate  
Valle Palombo



  
 Commissione straordinaria del Governo per l'insediamento  
 "Invaso di Campolattaro"  
(D.M. 19 maggio 2022, ai sensi dell'art. 17, c. 1, lett. a) del D.Lgs. n. 112/2013, art. 8, c. 1, con decreto di nomina del 19/05/2022)

## REGIONE CAMPANIA

### UTILIZZO IDROPOTABILE DELLE ACQUE DELL'INVASO DI CAMPOLATTARO E POTENZIAMENTO DELL'ALIMENTAZIONE POTABILE PER L'AREA BENEVENTANA

#### LOTTO 2

Il Responsabile dei procedimenti espropriativi  
Ing. Gianluca Bassile

*Gianluca Bassile*

Revisione	Data	Descrizione	Redatto	Controllato	Approvato
0	Dicembre 2024	AGGIORNAMENTO N° 1			

TITOLO:

<b>PIANO PARTICELLARE</b> <b>GRAFICO</b> PIANO PARTICELLARE DELLE AREE TAVOLA 41	Visto si Approva Il Commissario Straordinario Prof. Attilio Toscano <i>Attilio Toscano</i>
---	---

Allegato: **AGGIORNAMENTO TAV.PP.41**      Revisione: 0      Scala: 1:2.000





Foglio

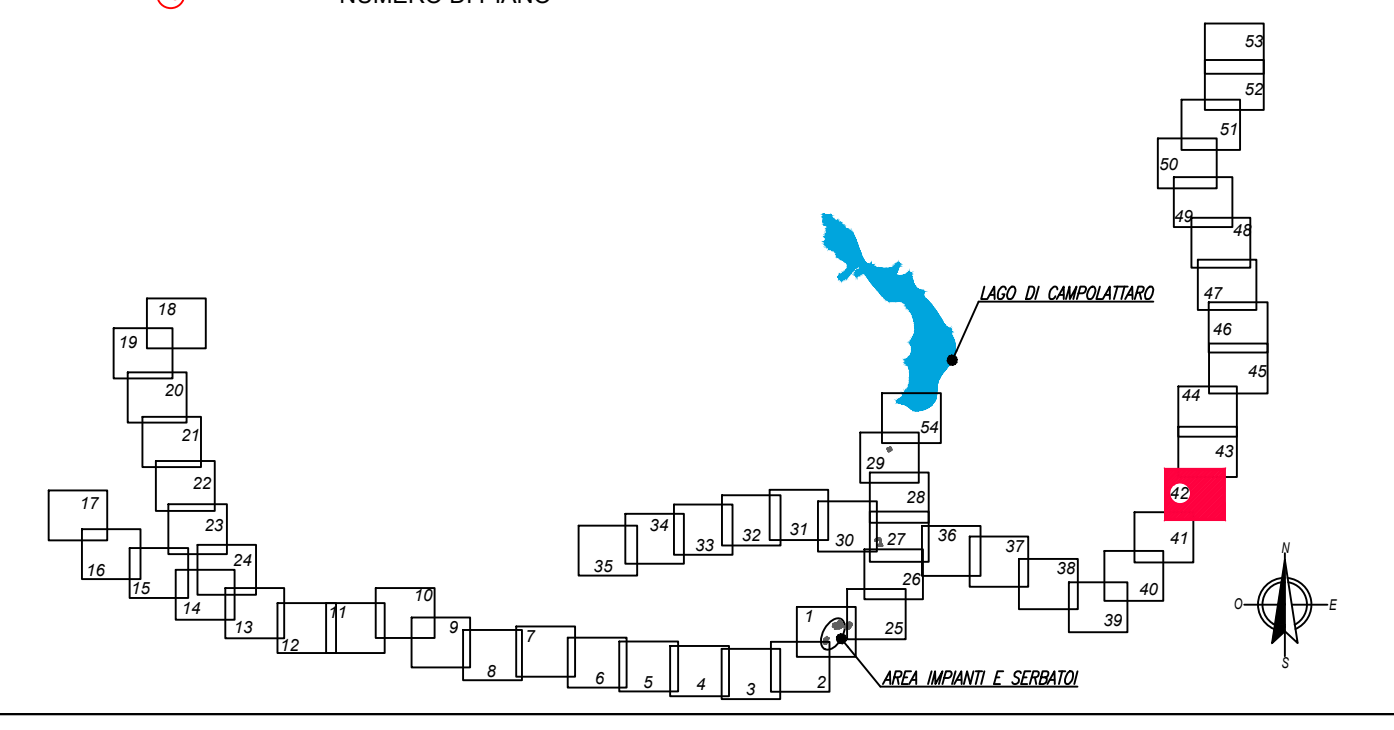
Foglio

Foglio

Scala di 1:2000

**LEGENDA**

- AREA DA ASSERVIRE
- AREA DA OCCUPARE TEMPORANEAMENTE
- AREA DA ESPROPRIARE
- NUMERO DI PARTICELLA
- NUMERO DI PIANO



Commissionario straordinario del Governo per l'Intervento  
"Invaso di Campolattaro"

**REGIONE CAMPANIA**

UTILIZZO IDROPOTABILE DELLE ACQUE  
DELL'INVASO DI CAMPOLATTARO E  
POTENZIAMENTO DELL'ALIMENTAZIONE  
POTABILE PER L'AREA BENEVENTANA

**LOTTO 2**

Il Responsabile dei procedimenti espropriativi

Ing. Gianluca Basile  
*Gianluca Basile*

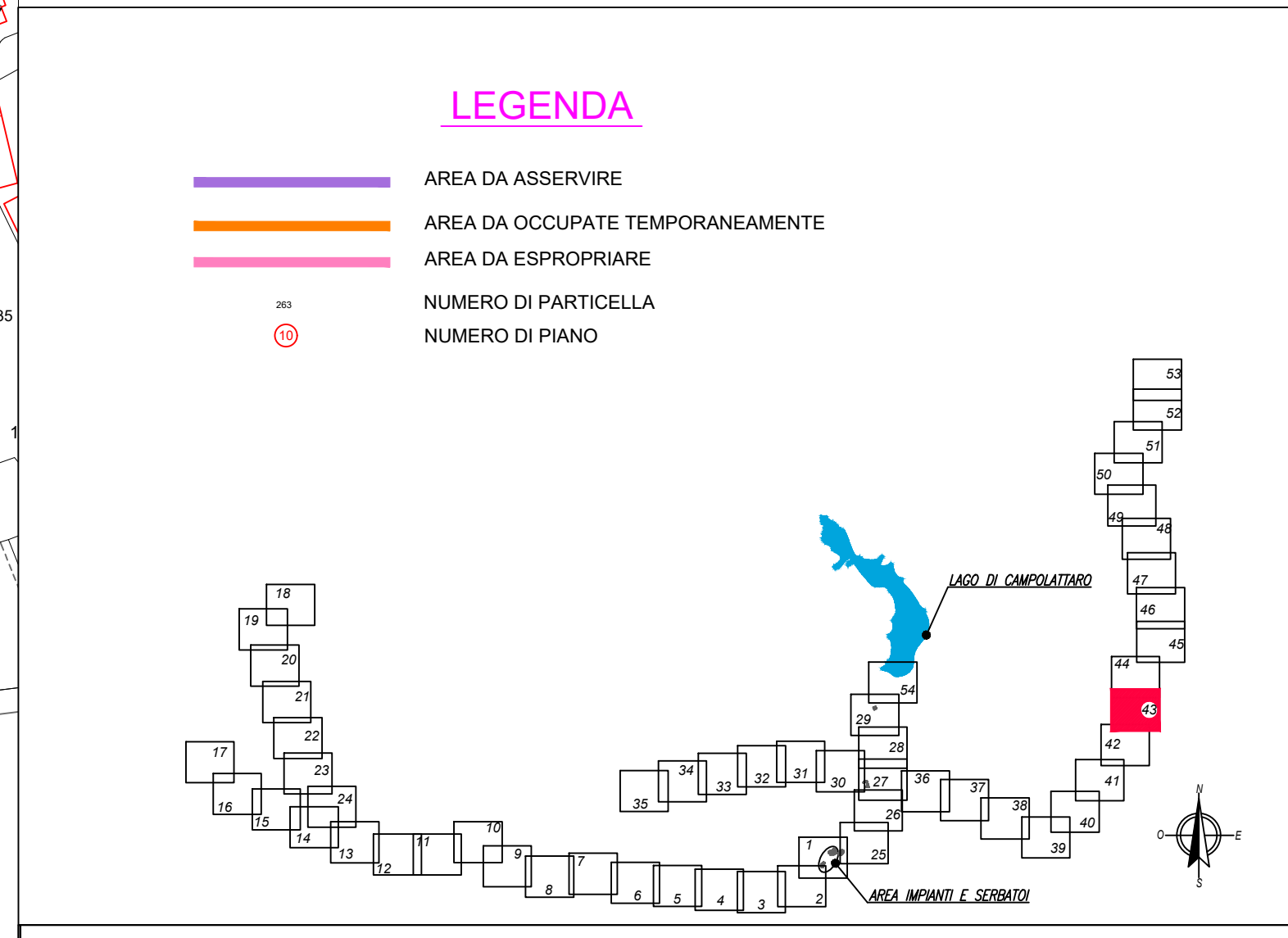
Revisione	Data	Descrizione	Redatto	Controllato	Approvato
0	Dicembre 2024	AGGIORNAMENTO N° 1			

TITOLO:

<b>PIANO PARTICELLARE</b> <b>GRAFICO</b> PIANO PARTICELLARE DELLE AREE TAVOLA 42	Visto si Approva Il Commissario Straordinario Prof. Attilio Toscano <i>Attilio Toscano</i>
---	---

Allegato: **AGGIORNAMENTO TAV.PP.42**      Revisione: 0      Scala: 1:2.000





  
 Ministero delle Infrastrutture e dei Trasporti  
 Commissione straordinaria del Governo per l'Inventario  
 "Invaso di Campolattaro"  
(D.M. 19 maggio 2022, ai sensi dell'art. 10, c. 1, lett. a) del D.Lgs. n. 112/2008, art. 8, c. 2, con le modificazioni apportate dalla legge n. 112/2019)

## REGIONE CAMPANIA

### UTILIZZO IDROPOTABILE DELLE ACQUE DELL'INVASO DI CAMPOLATTARO E POTENZIAMENTO DELL'ALIMENTAZIONE POTABILE PER L'AREA BENEVENTANA

**LOTTO 2**

Il Responsabile dei procedimenti espropriativi  
Ing. Gianluca Basile  
*Gianluca Basile*

Revisione	Data	Descrizione	Redatto	Controllato	Approvato
0	Dicembre 2024	AGGIORNAMENTO N° 1	---	---	---

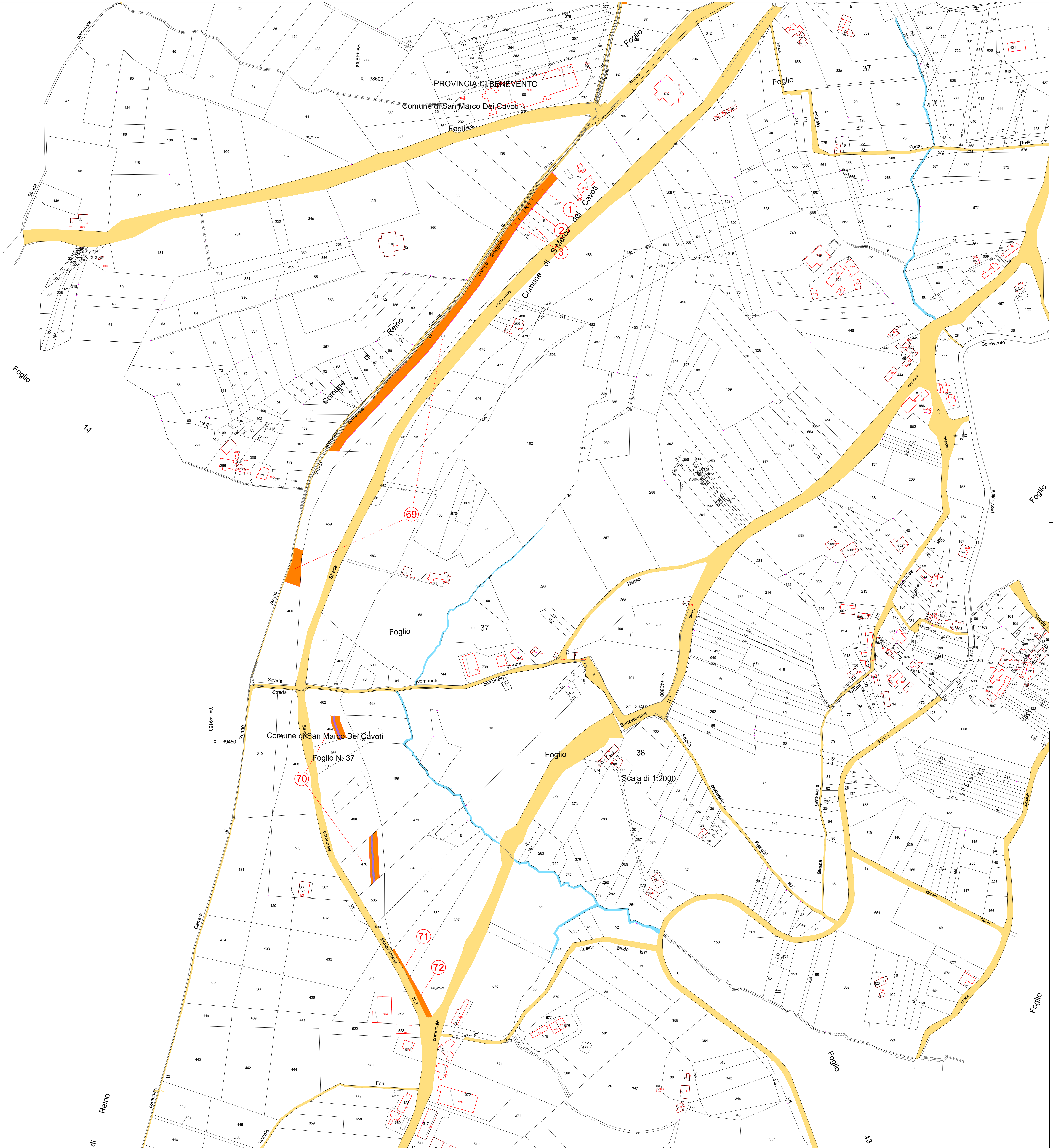
TITOLO: **PIANO PARTICELLARE GRAFICO**

Visto si Approva  
Il Commissario Straordinario  
Prof. Attilio Toscano  
*Attilio Toscano*

Allegato: **AGGIORNAMENTO TAV.PP.43**

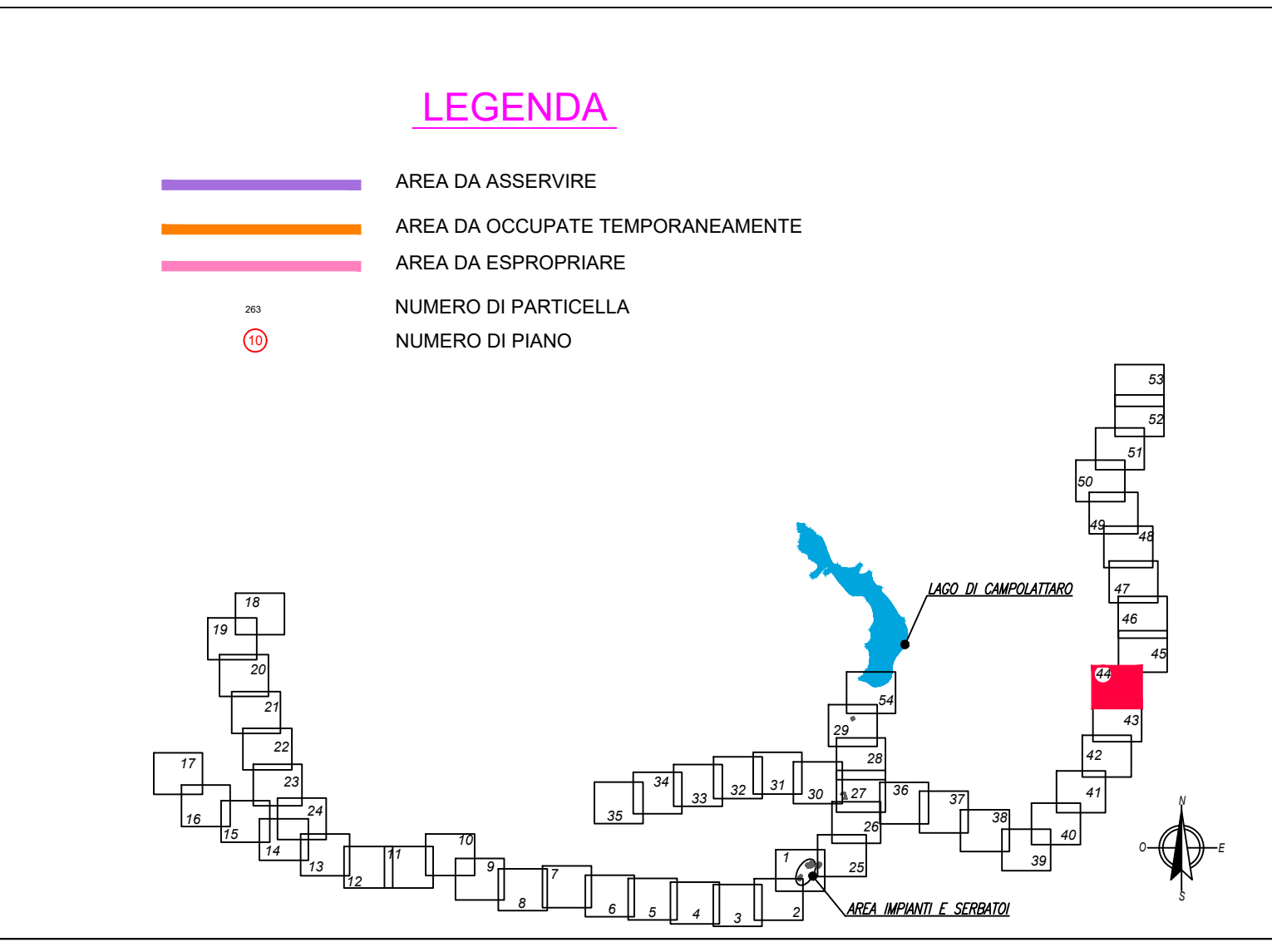
Revisione: 0 Scala: 1:2.000





PROVINCIA DI BENEVENTO  
 Comune di Reino  
 Foglio N: 13

X= -39250  
 Y= -48800  
 X= -39400





Commissione straordinaria del Governo per l'Invenzione  
 "Invaso di Campolattaro"  
(DPR 119 maggio 2022, art. 10 del decreto legge n. 101/2017, art. 8, c. 2, con il contributo tecnologico della Sige n. 101/2017)

## REGIONE CAMPANIA

### UTILIZZO IDROPOTABILE DELLE ACQUE DELL'INVASO DI CAMPOLATTARO E POTENZIAMENTO DELL'ALIMENTAZIONE POTABILE PER L'AREA BENEVENTANA

#### LOTTO 2

Il Responsabile dei procedimenti espropriativi  
 Ing. Gianluca Basile  


Revisione	Data	Descrizione	Redatto	Controllato	Approvato
0	Dicembre 2024	AGGIORNAMENTO N° 1			

TITOLO: **PIANO PARTICELLARE GRAFICO**  
 PIANO PARTICELLARE DELLE AREE TAVOLA 44

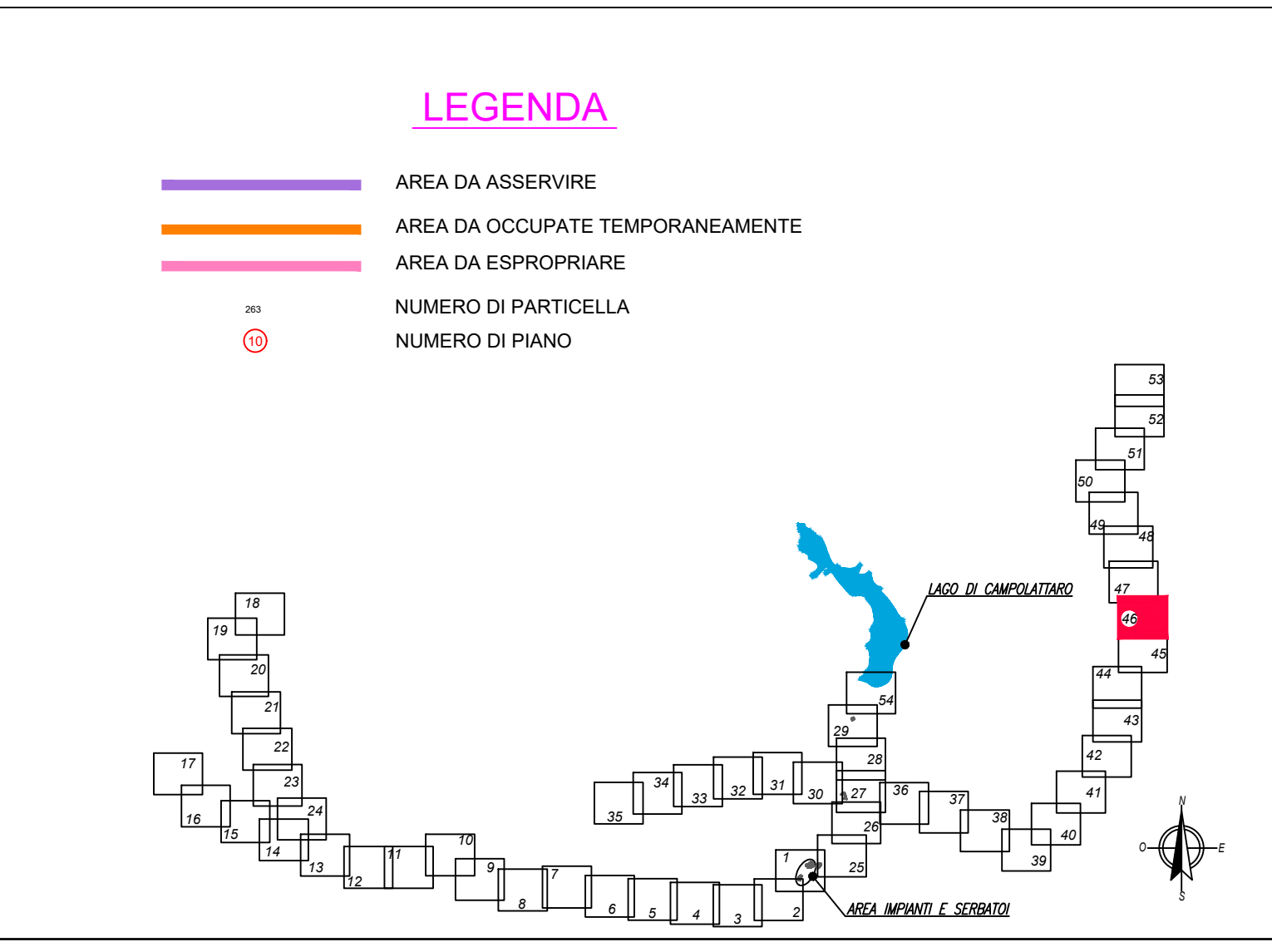
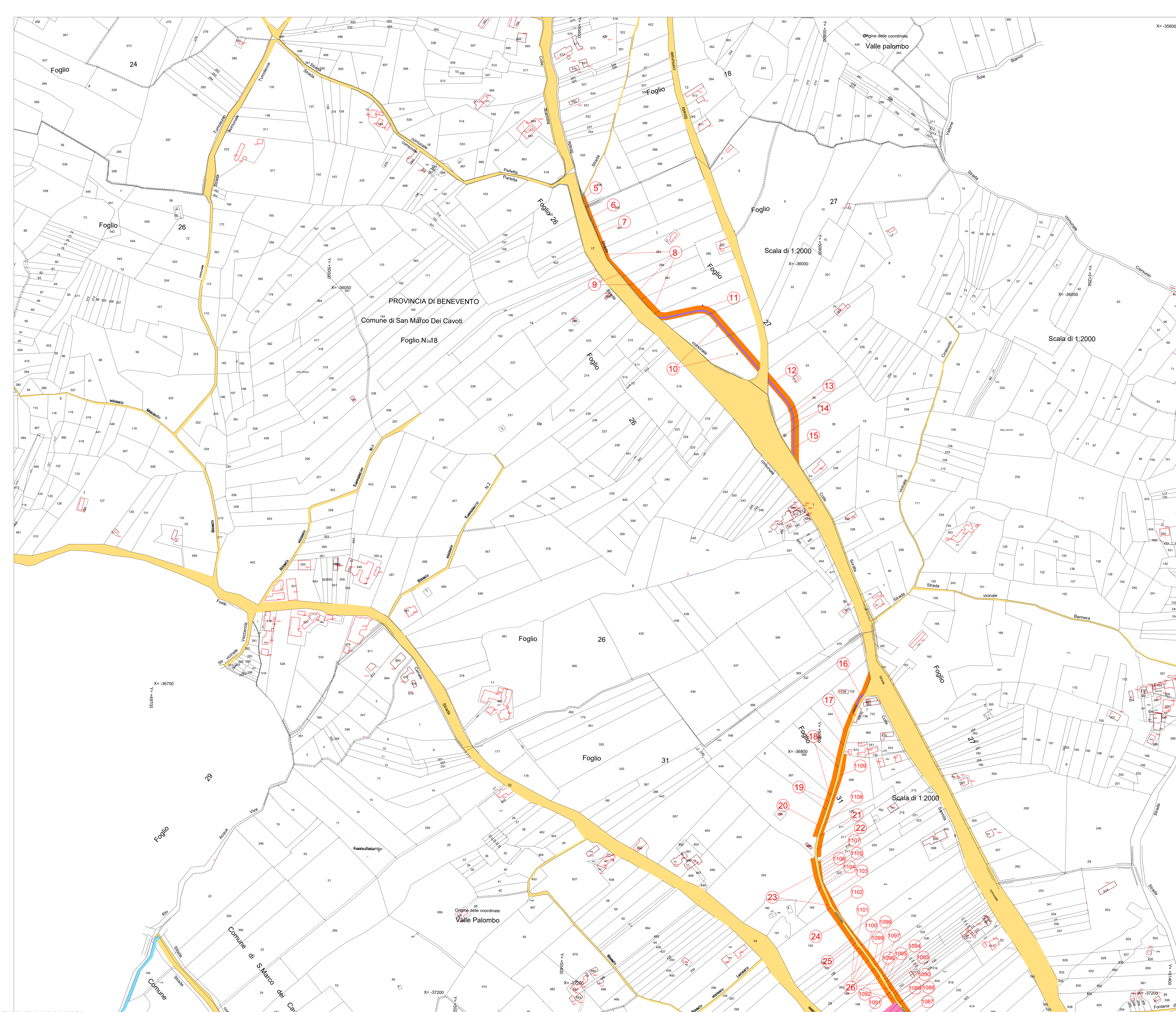
Visto si Approva  
 Il Commissario Straordinario  
 Prof. Attilio Toscano  


Allegato: **AGGIORNAMENTO TAV.PP.44**      Revisione: 0      Scala: 1:2.000









  
 Ministero delle Infrastrutture e dei Trasporti  
 Commissario straordinario del Governo per l'Inventario  
 "Invaso di Campolattaro"  
(D.M. 14 maggio 2022, ai sensi dell'art. 12, comma 2, lett. a) del D.Lgs. n. 112/2019)

## REGIONE CAMPANIA

### UTILIZZO IDROPOTABILE DELLE ACQUE DELL'INVASO DI CAMPOLATTARO E POTENZIAMENTO DELL'ALIMENTAZIONE POTABILE PER L'AREA BENEVENTANA

#### LOTTO 2

Il Responsabile dei procedimenti espropriativi  
Ing. Gianluca Basile  
*Gianluca Basile*

Revisione	Data	Descrizione	Redatto	Controllato	Approvato
0	Dicembre 2024	AGGIORNAMENTO N° 1			

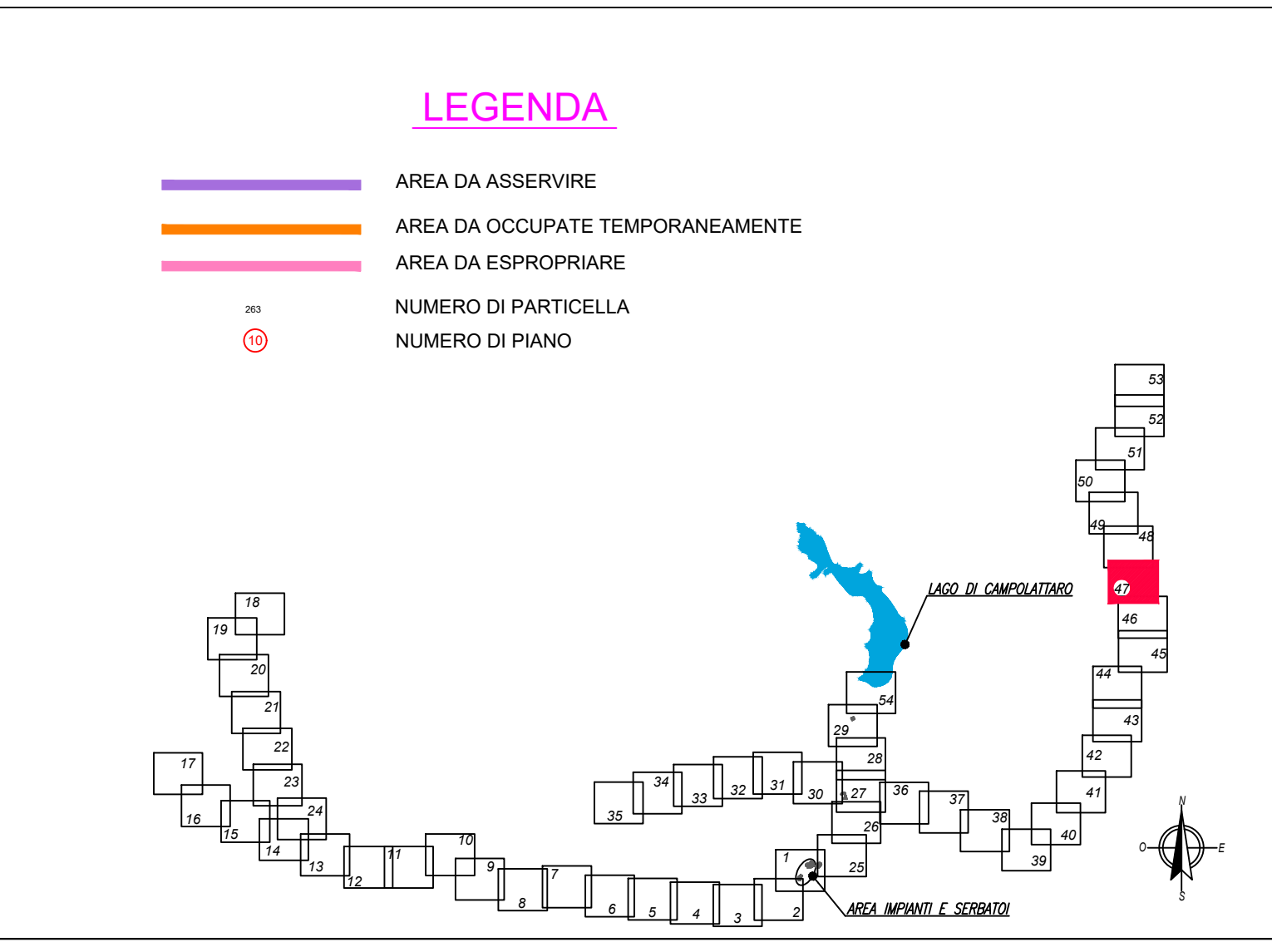
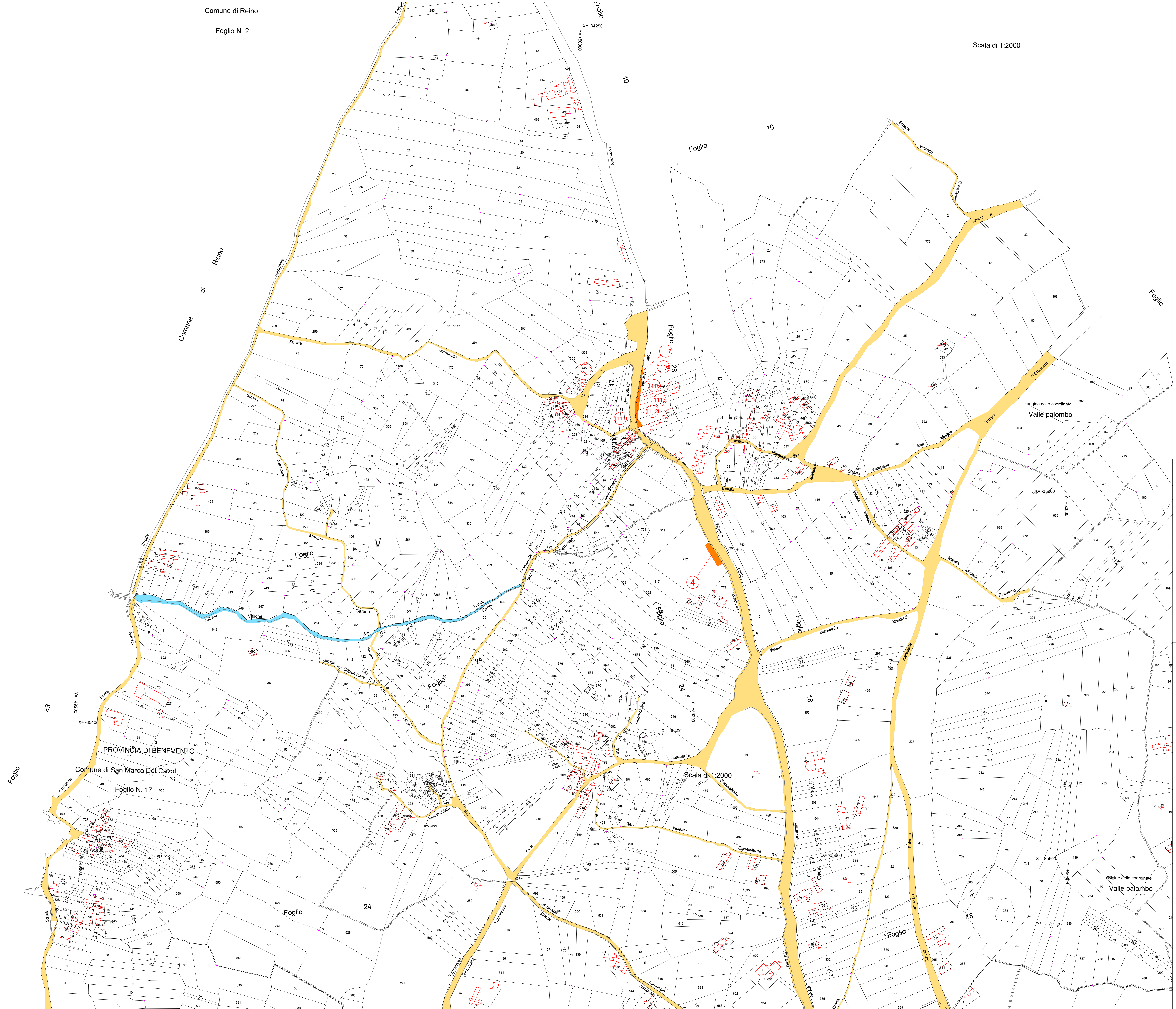
TITOLO: **PIANO PARTICELLARE GRAFICO**

Visto si Approva  
Il Commissario Straordinario  
Prof. Attilio Toscano  
*Attilio Toscano*

Allegato: **AGGIORNAMENTO TAV. PP.46**

Revisione: 0 Scala: 1:2.000





  
 Commissione straordinaria del Governo per l'insediamento  
 "Invaso di Campolattaro"  
(DPR 119 maggio 2002, art. 1 del decreto legge n. 151/2001, art. 8, c. 5, convertito con modificazioni dalla legge n. 193/2001)

**REGIONE CAMPANIA**

**UTILIZZO IDROPOTABILE DELLE ACQUE  
 DELL'INVASO DI CAMPOLATTARO E  
 POTENZIAMENTO DELL'ALIMENTAZIONE  
 POTABILE PER L'AREA BENEVENTANA**

**LOTTO 2**

Il Responsabile dei procedimenti espropriativi  
 Ing. Gaetano Basile  


Revisione	Data	Descrizione	Redatto	Controllato	Approvato
0	Dicembre 2024	AGGIORNAMENTO N° 1			

TITOLO:

**PIANO PARTICELLARE  
GRAFICO**

**PIANO PARTICELLARE DELLE AREE  
TAVOLA 47**

Visto si Approva  
Il Commissario Straordinario  
Prof. Attilio Toscano  


Allegato **AGGIORNAMENTO  
TAV. PP. 47**

Revisione: 0 Scala: 1:2.000

Il presente disegno è di esclusiva proprietà. Se è richiesto il permesso di riproduzione o ristampa, sarà richiesto il permesso scritto dall'editore.