
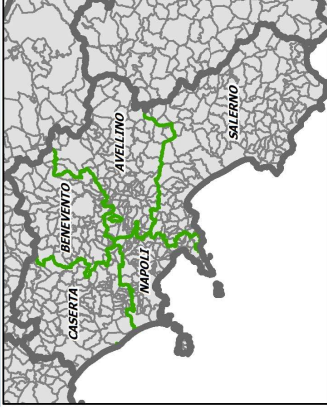


VESUVIO MAPPA DI DELIMITAZIONE DELLA "ZONA GIALLA"

Piano di emergenza dell'area vesuviana
2015

Inquadramento Geografico

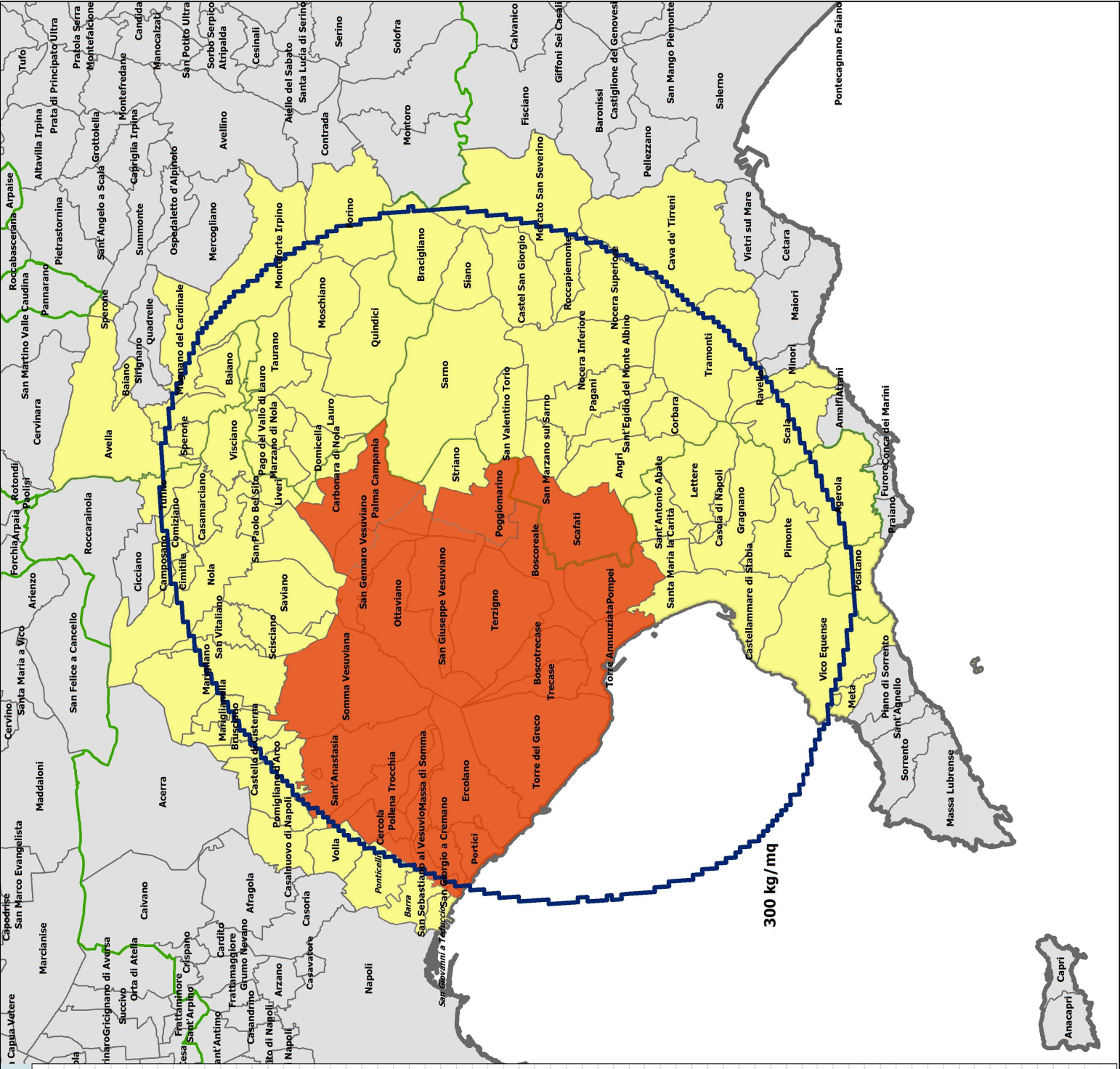


Note

SOURCE: DATI
DPC: Documento "Scenari eruttivi e livelli di allerta per il Vesuvio", realizzato dal Gruppo di lavoro "Scenari e livelli di allerta" della "Commissione Nazionale per l'aggiornamento del Piano d'emergenza dell'Area Vesuviana".
INGV: Relazione sullo "Studio statistico della dispersione delle ceneri vulcaniche in caso di riattivazione del Vesuvio", realizzate nell'ambito dell'Accordo - Quadro tra il DPC e l'INGV (Dicembre 2012-2023).

Informazioni Cartografiche

Proiezione: UTM 32 N; Datum: WGS84
Proiezione geografica: Lat/Lon; Datum: WGS84
Scala: 1:200.000



| Elenco dei Comuni in "Zona Gialla" | |
|------------------------------------|------------------------------|
| COD. AMM | DEN. COM |
| 15063003 | Agerola |
| 15065007 | Anghi |
| 15064007 | Avella |
| 15064010 | Balano |
| 15065016 | Braccigliano |
| 15063010 | Brusciano |
| 15063013 | Camposano |
| 15063015 | Carbonara di Nola |
| 15063017 | Casalinuovo di Napoli |
| 15063022 | Casola di Napoli |
| 15065034 | Casoli San Giorgio |
| 15063024 | Castellammare di Stabia |
| 15063025 | Castello di Cisterna |
| 15065037 | Cava de' Tirreni |
| 15063028 | Cimitile |
| 15063029 | Comiziano |
| 15065047 | Corbara |
| 15064031 | Domicella |
| 15064034 | Forino |
| 15063035 | Gragnano |
| 15064043 | Lauro |
| 15063039 | Lettere |
| 15063040 | Liviri |
| 15063042 | Mariglianella |
| 15063043 | Marigliano |
| 15064047 | Marzano di Nola |
| 15065067 | Mercato San Severino |
| 15063046 | Meta |
| 15064054 | Monteforte Irpino |
| 15064064 | Moschiano |
| 15064065 | Mugnano del Cardinale |
| 15065078 | Nocera Inferiore |
| 15065079 | Nocera Superiore |
| 15063050 | Nola |
| 15065088 | Pagani |
| 15064068 | Pago del Vallo di Lauro |
| 15063054 | Pimonte |
| 15063057 | Pomigliano d'Arco |
| 15065100 | Positano |
| 15064077 | Quindici |
| 15065104 | Ravello |
| 15065108 | Roccaplemonte |
| 15065122 | San Marzano sul Sarno |
| 15063069 | San Paolo Bel Sito |
| 15065132 | San Valentino Torio |
| 15063075 | San Vitaliano |
| 15063090 | Santa Maria la Carità |
| 15063074 | Sant'Antonio Abate |
| 15065130 | Sant'Egidio del Monte Albino |
| 15065135 | Sarno |
| 15063076 | Saviano |
| 15065138 | Scala |
| 15063077 | Scisciano |
| 15065142 | Siano |
| 15064103 | Sperone |
| 15063081 | Striano |
| 15064106 | Taurano |
| 15065151 | Tramonti |
| 15063085 | Tufino |
| 15063086 | Vico Equense |
| 15063088 | Visciano |
| 15063089 | Volla |
| | COMUNE NAPOLI |
| 15063049 | Barra |
| 15063049 | Ponticelli |
| 15063049 | San Giovanni a Teduccio |